

Mieszkańcy podłączeni do KS na koniec 2025 r:

1. Zębowo – liczba MK 852, możliwi do podł. 573Mk, podłączeni 471 Mk; (przyrost od 2024 19 Mk) % Mk podł. 82,20%; niepodłączeni 102 Mk (spadek 20Mk), posesje zamieszkałe nie podłączone 23 szt. (spadek o 3 posesje). W ramach niepodłączonych w Zębowie jest wykazane 9 posesji (49 Mk) posiadających POŚ -przydomową oczyszczalnię ścieków);
2. Chmielinko – liczba MK 525, możliwi do podł. 420 Mk, podłączeni 337 Mk; (spadek od 2024 4Mk) % Mk podł. 80,24%; niepodłączeni 83 Mk (spadek o 6Mk), posesje zamieszkałe nie podłączone 23 szt. (spadek o 3 posesji). W ramach niepodłączonych w Chmielinku są wykazane 3 posesje (11 Mk) posiadających POŚ -przydomową oczyszczalnię ścieków);
3. Grońsko – liczba MK 399, możliwi do podł. 333 Mk, podłączeni 272 Mk; (wzrost o 1 Mk) % Mk podł. 81,68%; niepodłączeni 61 Mk (spadek o 2Mk) posesje zamieszkałe nie podłączone 15 szt. (bez zmian od 2024) W ramach niepodłączonych w Grońsku są wykazane 4 posesje (22 Mk) posiadających POŚ -przydomową oczyszczalnię ścieków);
4. Komorowo – liczba MK 205, możliwi do podł. 92 Mk, podłączeni 76 Mk; (wzrost o 1 Mk) % Mk podł 82,61%; niepodłączeni 16 Mk (bez zmian od 2024), posesje zamieszkałe nie podłączone 4 szt. (bez zmian od 2024). W ramach niepodłączonych w Komorowie są wykazane 0 posesje (0 Mk) posiadających POŚ -przydomową oczyszczalnię ścieków);
5. Józefowo – liczba MK 168, możliwi do podł. 62 Mk, podłączeni 57 Mk (wzrost o 2 Mk); % Mk podł. 91,94%; niepodłączeni 5 Mk (spadek o 3Mk 2024), posesje zamieszkałe nie podłączone 1 szt. (spadek o 1 pos. od 2024). W ramach niepodłączonych w Józefowie jest wykazana 1 posesja (5 Mk) posiadających POŚ -przydomową oczyszczalnię ścieków);
6. Bródki – liczba 310 MK , możliwi do podł. 253 Mk, podłączeni 241 Mk (spadek o 9Mk); % Mk podł. 95,26%, niepodłączeni 11 Mk (bez zmian od 2024), posesje zamieszkałe nie podłączone 2 szt. (bez zmian od 2024); W ramach niepodłączonych w Bródkach jest wykazane są 0 posesja (0 Mk) posiadających POŚ -przydomową oczyszczalnię ścieków);
7. Pakosław – liczba MK 825, możliwi do podł. 592Mk, podłączeni 571Mk; (spadek o 11 Mk) % Mk podł. 96,45%; niepodłączeni 21 Mk (bez zmian od 2024) posesje zamieszkałe nie podłączone 10 szt. (bez zmian od 2024). W ramach niepodłączonych w Pakosławiu jest wykazana 1 posesja (4 Mk) posiadających POŚ -przydomową oczyszczalnię ścieków);
8. Brody – liczba MK 688, możliwi do podł. 526 Mk, podłączeni 507 Mk; (spadek o 5Mk) % Mk podł. 96,39%; niepodłączeni 19 Mk (spadek o 3Mk od 2024) posesje nie podłączone 8 szt. (bez zmian od 2024). W ramach niepodłączonych w Brodach jest wykazana 0 posesji (0 Mk) posiadających POŚ -przydomową oczyszczalnię ścieków);

PODSUMOWANIE 2025 w odniesieniu do 2024:

RAZEM - liczba MK w/w wsi z siecią kanalizacyjną to 3971 Mk,

z tego możliwi do podłączenia – 2851 Mk,

z tego podłączeni do KS 2532 Mk; (w 2025 spadek o 6Mk podłączonych, w 2024 był przyrost o 29Mk podłączonych, w 2023 przyrost był 36Mk podłączonych)

- sumaryczny % Mk podłączonych do KS w 2025 – 88,81% (w 2024r 87,82% ; w 2023r było to 86,40%); - **wymagany 98% do 2027 r !!!!**

- niepodłączeni mieszkańcy do sieci KS – 318 Mk (spadek w 2025 o 34Mk, w 2024 spadek o 33Mk, w 2023 spadek o 74 Mk niepodłączonych),

- posesje zamieszkałe nie podłączone do KS 86 (w 2025 spadek o 7 posesji, w 2024r spadek o 15 posesji, tyle samo co w 2023r)

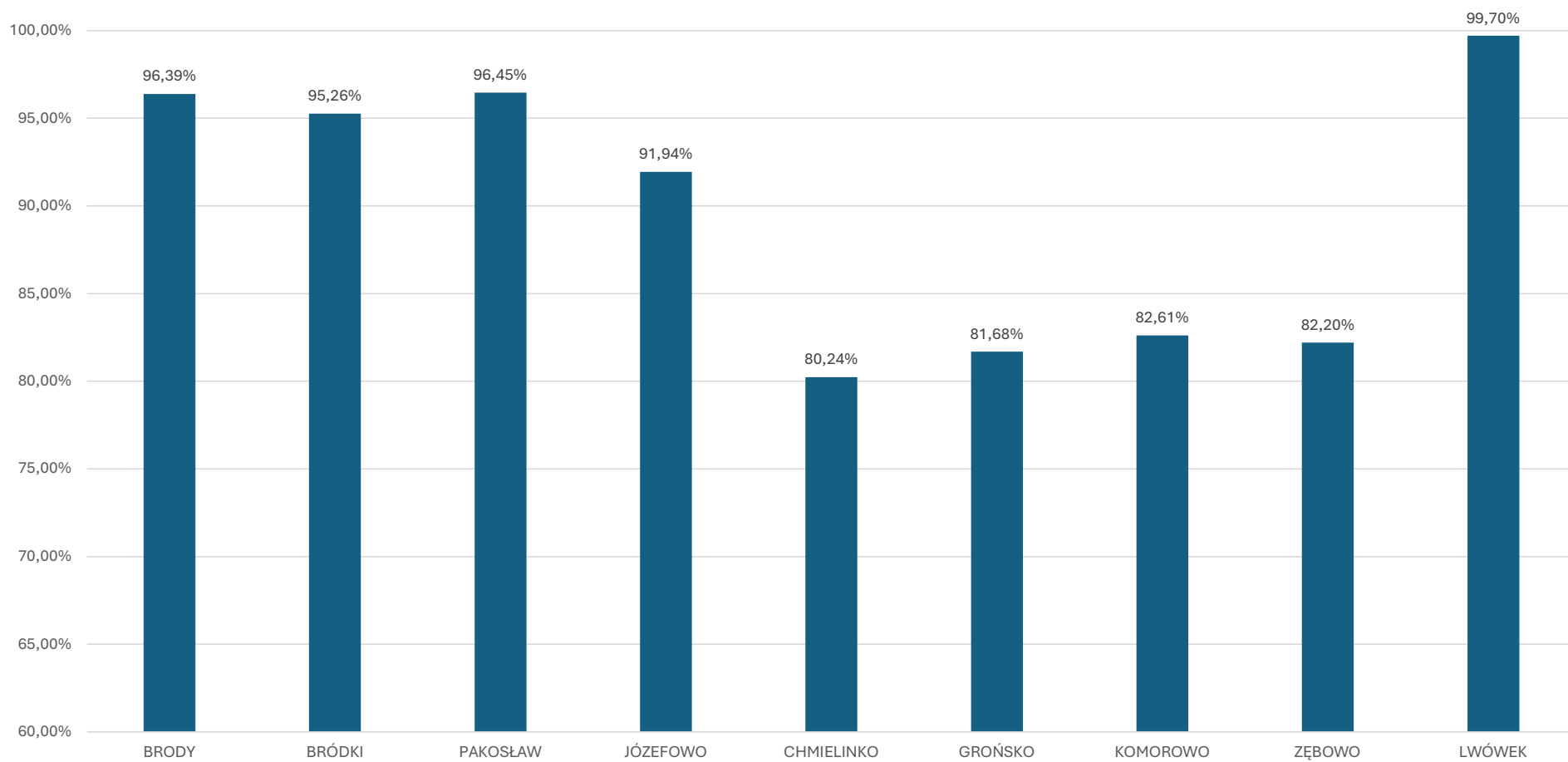
W ramach niepodłączonych we wszystkich wioskach jest wykazane 18 posesji (91 Mk) posiadających POŚ -prydomową oczyszczalnię ścieków).

Problemem jest jednak to, że większość (pewnie ponad 90%) z w/w przydomowych oczyszczalni ścieków – są to instalacje drenażowe – osadnik gnilny + drenaż, które nie spełniają warunków, aby było można je uznać za POŚ, i finalnie pewnie będzie trzeba dążyć to tego, aby te posesje były podłączone do KS!!!

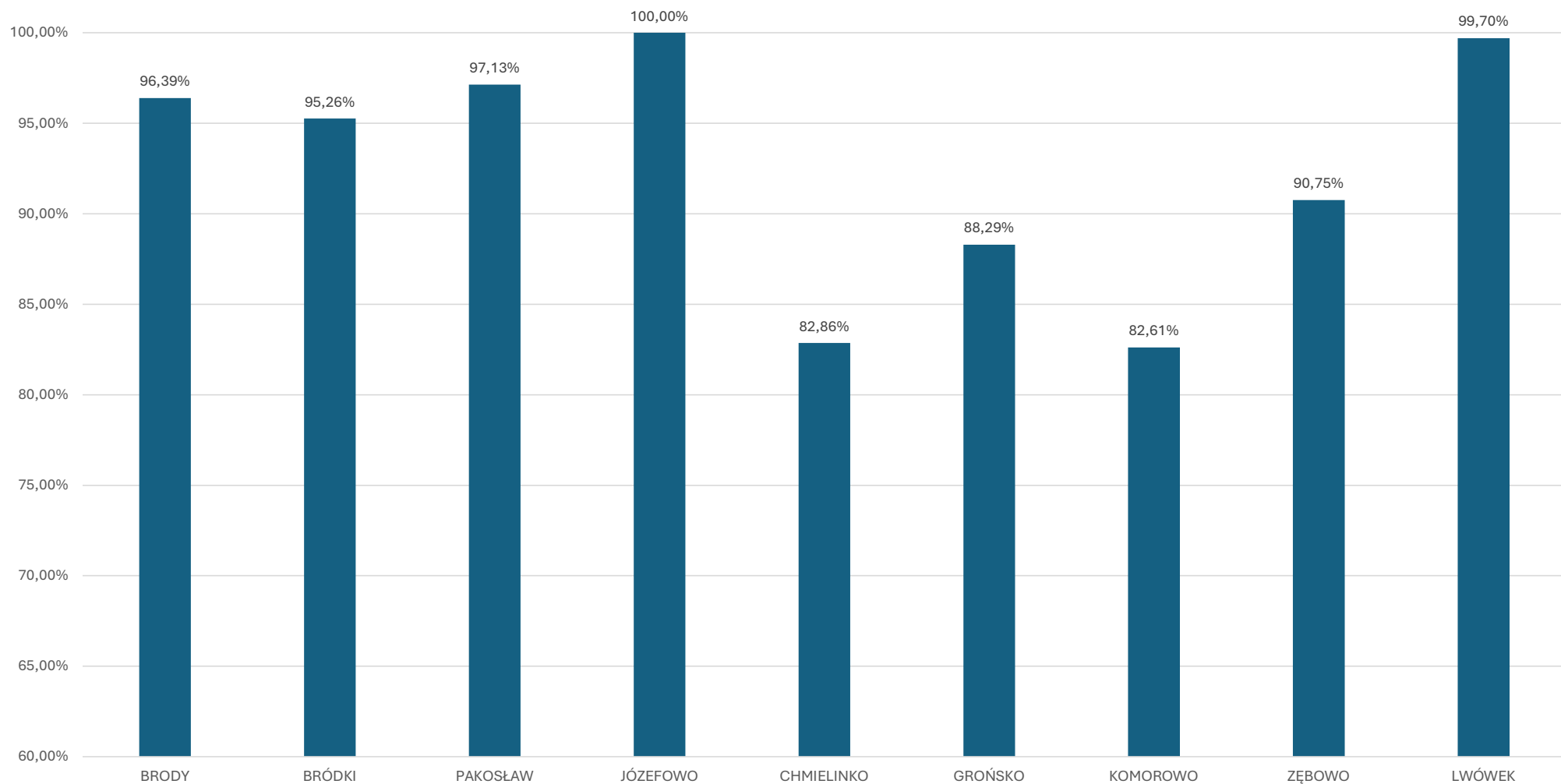
Ilość podłączeń do sieci KS w 2025 / **brakujące do 100%**

Brody	0 posesji (8 posesji)	0 mieszkańców (19 Mk)
Bródki	1 posesja (2 posesje)	0 mieszkańców (11 Mk)
Chmielinko	2 posesje (20 posesji)	3 mieszkańców (72 Mk)
Grońsko	0 posesji (11 posesji)	0 mieszkańców (39 MK)
Józefowo	1 posesja (0 posesji)	3 mieszkańców (0 Mk)
Komorowo	0 posesji (4 posesje)	0 mieszkańców (16 Mk)
Pakostaw	0 posesji (9 posesji)	0 mieszkańców (17 Mk)
Zębowo	4 posesje (14 posesji)	17 mieszkańców (56 Mk)
RAZEM	8 posesji (68 posesji)	23 mieszkańców (230 Mk)

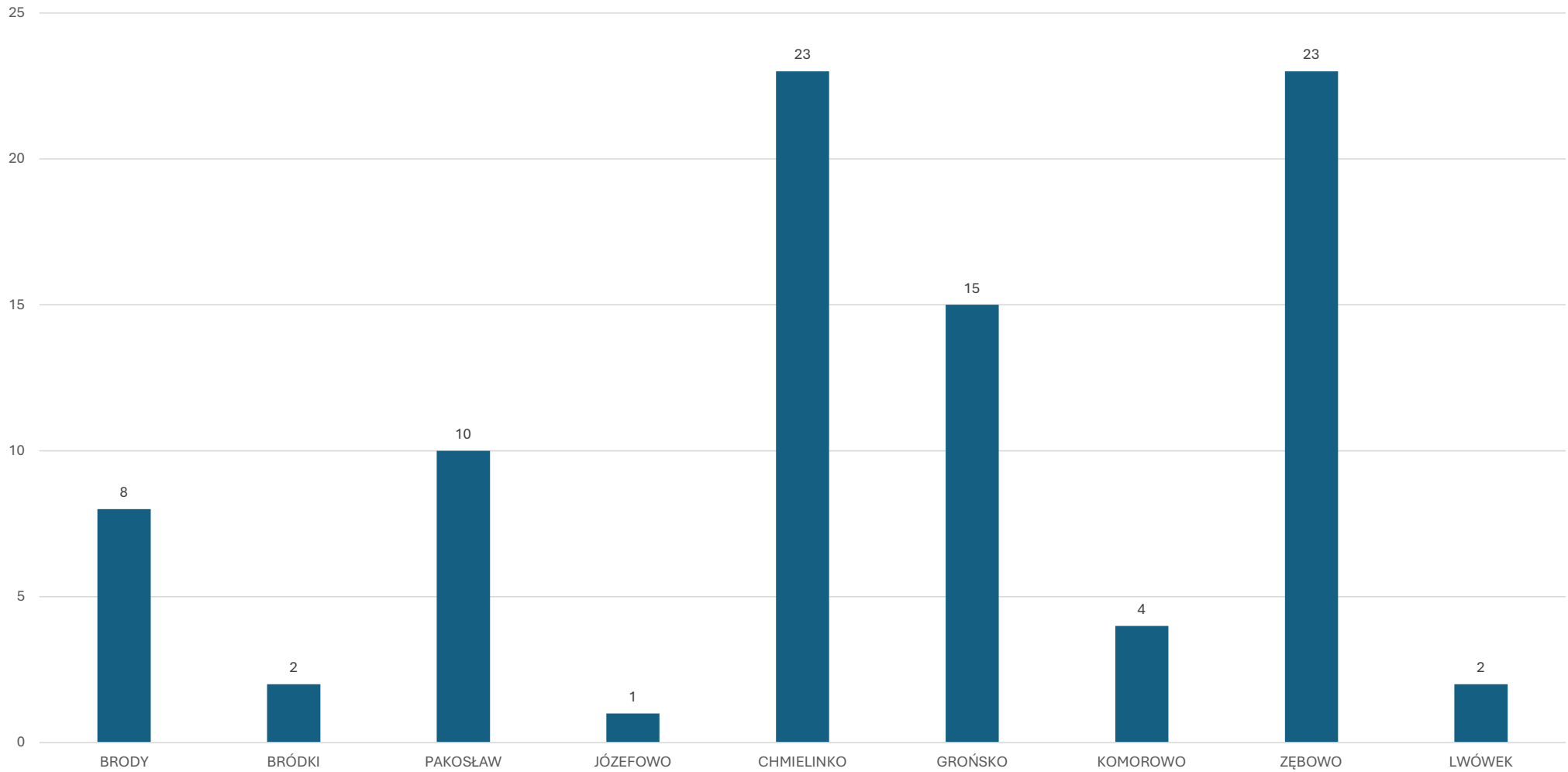
Poziom skanalizowania na koniec 2025 r.
(na podstawie liczby mieszkańców podłączonych do KS) w poszczególnych miejscowościach w aglomeracji



Poziom skanalizowania na koniec 2025 r. (z uwzględnieniem również POŚ)
w poszczególnych miejscowościach w aglomeracji



Liczba posesji do podłączenia do KS w poszczególnych miejscowościach na koniec 2025 r.
(w tym również posesje obecnie obsługiwane przez POŚ)



Liczba posesji do podłączenia w poszczególnych miejscowościach

