



WIELKOPOLSKA


ZAŁĄCZNIK DO UCHWAŁY

NR

RADY MIEJSKIEJ W LWÓWKU

Z DNIA

PROGRAM OCHRONY ŚRODOWISKA DLA GMINY LWÓWEK NA LATA 2024 - 2028 Z PERSPEKTYWĄ DO ROKU 2030



GMINA LWÓWEK

ul. Ratuszowa 2

64-310 Lwówek

www.lwówek.com.pl

Lwówek, grudzień 2024 r.




Miasto i Gmina Lwówek



www.lwówek.com.pl



ZAMAWIAJACY:



GMINA LWÓWEK

ul. Ratuszowa 2

64-310 Lwówek

www.lwówek.com.pl

WYKONAWCA:



OPTINO MARIUSZ CYBUŁKA

os. Wojska Polskiego 6/15

62 - 065 Grodzisk Wlkp.

www.optino.pl

Kierownik projektu

mgr inż. Mariusz Cybułka

Współpraca

Pracownicy Urzędu Miasta i Gminy Lwówek

Lwówek, grudzień 2024 r.



SPIS TREŚCI:

I. WYKAZ SKRÓTÓW STOSOWANYCH W DOKUMENCIE.....	8
II. WSTĘP.....	9
2.1. Podstawa opracowania.....	9
2.2. Przedmiot opracowania.....	9
2.3. Potrzeba i cel opracowania.....	9
2.4. Metodyka opracowania.....	10
III. STRESZCZENIE W JĘZYKU NIESPECJALISTYCZNYM	12
IV. CHARAKTERYSTYKA GMINY LWÓWEK	15
4.1. Uwarunkowania lokalizacyjne	15
4.2. Uwarunkowania klimatyczne	18
4.3. Uwarunkowania społeczne.....	20
4.3.1. Użytkowanie terenu	20
4.3.2. Struktura procesów demograficznych.....	21
4.4. Uwarunkowania gospodarcze	22
4.4.1. Działalność gospodarcza	22
4.4.2. Gospodarka rolna.....	22
4.4.3. Przemysł.....	23
4.5. Uwarunkowania komunikacyjne	24
4.5.1. Komunikacja drogowa	24
4.5.2. Komunikacja kolejowa.....	24
4.5.4. Komunikacja rowerowa	24
V. OCENA STANU ŚRODOWISKA GMINY LWÓWEK.....	25
5.1. Ochrona klimatu i jakości powietrza.....	25
5.1.1. Ocena stanu jakości powietrza	25
5.1.2. Emisja zanieczyszczeń na terenie gminy Lwówek - emisja niska	32
5.1.2.1. Ciepłownictwo.....	32
5.1.2.2. Sieć gazowa.....	33
5.1.2.3. Elektroenergetyka.....	35
5.1.3. Emisja zanieczyszczeń na terenie gminy Lwówek - emisja drogowa.....	36
5.1.4. Metody ograniczania zanieczyszczeń do powietrza	37
5.1.4.1. Program Ochrony Powietrza	37
5.1.4.2. Uchwała „antysmogowa”.....	38
5.1.4.3. Metody ograniczania emisji zanieczyszczeń do powietrza - podsumowanie	38
5.2. Zagrożenia hałasem.....	40
5.2.1. Hałas komunikacyjny	40
5.2.1.1. Badania klimatu akustycznego - Główny Inspektorat Ochrony Środowiska	41
5.2.1.2. Badania klimatu akustycznego - Generalna Dyrekcja Dróg Krajowych i Autostrad	41
5.2.1.3. Program ochrony środowiska przed hałasem.....	43
5.2.2. Hałas przemysłowy.....	44
5.2.3. Inne źródła hałasu	44



5.3. Pola elektromagnetyczne	44
5.4. Gospodarowanie wodami	47
5.4.1. Wody podziemne	47
5.4.1.1. Charakterystyka ogólna	47
5.4.1.3. Główne zbiorniki wód podziemnych	51
5.4.1.2. Jednolite części wód podziemnych	51
5.4.1.5. Monitoring wód podziemnych	54
5.4.2. Wody powierzchniowe	55
5.4.2.1. Charakterystyka ogólna	55
5.4.2.1. Systemy melioracyjne i urządzenia wodne	55
5.4.3. Jednolite części wód powierzchniowych	56
5.4.4. Jakość wód powierzchniowych	59
5.4.5. Źródła i tendencje przeobrażeń wód powierzchniowych	59
5.4.6. Mała retencja	61
5.5. Gospodarka wodno-ściekowa	63
5.5.1. Zaopatrzenie w wodę	63
5.5.2. Charakterystyka sieci wodociągowej	64
5.5.3. Charakterystyka sieci kanalizacji sanitarnej	65
5.5.4. Oczyszczalnie ścieków	66
5.5.5. Charakterystyka sieci kanalizacji deszczowej	67
5.6. Budowa geologiczna	68
5.6.1. Rzeźba terenu	68
5.6.1. Warunki geologiczne	69
5.6.2. Zasoby naturalne	70
5.7. Gleby	73
5.7.1. Charakterystyka rozmieszczenia typów gleb	73
5.7.2. Degradacja naturalna gleb	74
5.7.3. Degradacja chemiczna gleb	74
5.8. Gospodarka odpadami i zapobieganie powstawaniu odpadów	75
5.8.1. Gospodarka odpadami komunalnymi	75
5.8.2. Gospodarka odpadami zawierającymi azbest	78
5.9. Zasoby przyrodnicze	79
5.9.1. Flora gminy	79
5.9.1.1. Roślinność potencjalna	79
5.9.1.2. Lasy	81
5.9.1.3. Zieleń urządzona	83
5.9.2. Fauna gminy	84
5.9.3. Potencjalne przyczyny degradacji szaty roślinnej i przeobrażeń fauny	84
5.9.4. Łowiectwo	85
5.10. Formy ochrony przyrody	85
5.10.1. Obszary Natura 2000	88
5.10.1.1. Obszar Natura 2000 - Ostoja Zgierzyniecka	89
5.10.1.2. Obszar Natura 2000 - Jezioro Zgierzynieckie	90
5.10.2. Rezerваты Przyrody	91
5.10.2.1. Rezerwat Przyrody - Wielki Las	91
5.10.2.2. Rezerwat Przyrody - Rezerwat na Jeziorze Zgierzynieckim im. Bolesława Papi	92
5.10.3. Pomniki przyrody	94
5.10.4. Korytarze ekologiczne	95
5.10.5. Ochrona gatunkowa	98
5.10.6. Zestawienie wielkości zasobów i walorów przyrodniczych	98



5.11. Potencjalne zagrożenia na terenie gminy Lwówek.....	99
5.11.1. Zagrożenia poważnymi awariami.....	99
5.11.2. Zagrożenia powodziowe.....	100
5.11.3. Zagrożenia suszą.....	100
5.11.4. Zagrożenie osiadaniem.....	101
5.11.5. Zagrożenie powstawaniem zapadlisk i osuwisk.....	101
5.11.6. Zagrożenia gatunkami inwazyjnymi.....	101
5.11.7. Potencjalne problemy związane z nieużytkami.....	103
5.12. Odnawialne źródła energii.....	104
5.12.1. Energia słoneczna.....	104
5.12.2. Energia wiatru.....	106
5.12.3. Energia geotermalna.....	107
5.12.4. Energia wodna.....	108
5.12.5. Energia biomasy.....	108
5.12.6. Energia biogazu.....	109
5.12.7. Podsumowanie.....	110
5.13. Prognoza stanu środowiska do 2030 roku.....	111
VI. ZAGADNIENIA HORYZONTALNE.....	116
6.1. Ochrona różnorodności biologicznej.....	116
6.2. Adaptacja do zmian klimatu.....	117
6.3. Zasady realizacji inwestycji.....	119
6.4. Obszary chronione w procedurze inwestycyjnej np. obszarów Natura 2000.....	120
VII. STRATEGIA DZIAŁAŃ GMINY LWÓWEK DO 2030 ROKU.....	122
7.1. Założenia wyjściowe do Programu Ochrony Środowiska.....	122
7.1.1. Założenia i uwarunkowania wynikające z dokumentów szczebla krajowego.....	122
7.1.1.1. Długookresowa Strategia Rozwoju Kraju - Polska 2030. Trzecia fala nowoczesności.....	122
7.1.1.2. Krajowa Strategia Rozwoju Regionalnego 2030 (KSRR).....	123
7.1.1.3. Koncepcja Przestrzennego Zagospodarowania Kraju 2030.....	124
7.1.1.4. Strategia na rzecz Odpowiedzialnego Rozwoju do roku 2020 (z perspektywą do 2030).....	125
7.1.1.5. Polityka Ekologiczna Państwa 2030.....	125
7.1.1.6. Krajowy plan na rzecz energii i klimatu na lata 2021-2030.....	126
7.1.1.7. Polityka Energetyczna Polski do roku 2040.....	127
7.1.2. Założenia i uwarunkowania wynikające z dokumentów szczebla wojewódzkiego.....	127
7.1.2.1. Program Ochrony Środowiska Województwa Wielkopolskiego do roku 2030.....	127
7.1.3. Założenia i uwarunkowania wynikające z dokumentów szczebla powiatowego.....	129
7.1.3.1. Program Ochrony Środowiska dla Powiatu Nowotomyskiego na lata 2022 - 2030.....	129
7.2. Struktura Programu Ochrony Środowiska dla Gminy Lwówek.....	129
7.3. Analiza SWOT.....	130
7.4. Ocena stopnia realizacji założonych celów w Programie Ochrony Środowiska dla Gminy Lwówek.....	141
7.5. Strategia realizacji celów ekologicznych.....	142



7.6. Przyjęte kryteria wyboru zadań priorytetowych	143
7.7. Harmonogram realizacji zadań ekologicznych	154
VIII. SYSTEM REALIZACJI PROGRAMU OCHRONY ŚRODOWISKA	171
8.1. Założenia systemu finansowania inwestycji.....	171
8.1.1. Źródła finansowania inwestycji w ochronie środowiska.....	171
8.1.2. Struktura finansowania.....	171
8.2. Zarządzanie Programem Ochrony Środowiska	173
8.2.1. Instrumenty prawne	175
8.2.2. Instrumenty finansowe	175
8.2.3. Instrumenty polityczne	175
8.2.4. Instrumenty społeczne	175
8.2.5. Instrumenty strukturalne	177
8.3. Monitorowanie programu ochrony środowiska	177
8.3.1. Zasady monitoringu	177
8.3.1.1. Monitoring środowiska	179
8.3.1.2. Monitoring programu.....	179
8.3.1.3. Monitoring odczuć społecznych.....	180
8.3.2. Monitorowanie założonych efektów ekologicznych.....	180
8.4. Działania edukacyjne	183
8.4.1. Potrzeba edukacji ekologicznej	183
8.4.2. Sposoby prowadzenia akcji edukacyjnej społeczeństwa.....	184
8.4.3. Społeczne kampanie informacyjne.....	184
IX. STRATEGICZNA OCENA ODDZIAŁYWANIA NA ŚRODOWISKO	185
X. BIBLIOGRAFIA	186
XI. SPIS TABEL.....	189
XII. SPIS RYSUNKÓW.....	190
XIII. SPIS WYKRESÓW.....	191



I. WYKAZ SKRÓTÓW STOSOWANYCH W DOKUMENCIE

Program Ochrony Środowiska wymusza na wszystkich uczestnikach procesów decyzyjnych i inwestycyjnych zastosowanie jednakowej terminologii dotyczącej całokształtu ochrony środowiska. Poniżej przedstawione zostały znaczenia skrótów użytych w opracowaniu.

- ♦ **CRFOP** - Centralny Rejestr Form Ochrony Przyrody
- ♦ **EEA** - Europejska Agencja Środowiska
- ♦ **GDDKiA** - Generalna Dyrekcja Dróg Krajowych i Autostrad
- ♦ **GDOŚ** - Generalna Dyrekcja Ochrony Środowiska
- ♦ **GIOŚ** - Generalny Inspektorat Ochrony Środowiska
- ♦ **GMINA** - Gmina Lwówek
- ♦ **GUS BDL** - Główny Urząd Statystyczny - Bank Danych Lokalnych
- ♦ **GZWP** - Główne Zbiorniki Wód Podziemnych
- ♦ **IOŚ** - Inspekcja Ochrony Środowiska
- ♦ **JCWP** - Jednolite części wód powierzchniowych
- ♦ **JCWpd** - Jednolite części wód podziemnych
- ♦ **JST** - Jednostka Samorządu Terytorialnego
- ♦ **KOBiZE** - Krajowy Ośrodek Bilansowania i Zarządzania Emisjami,
- ♦ **KPOŚK** - Krajowy Program Oczyszczania Ścieków Komunalnych
- ♦ **LP** - Lasy Państwowe
- ♦ **MŚ** - Ministerstwo Środowiska
- ♦ **MPZP** - Miejskowy Plan Zagospodarowania Przestrzennego
- ♦ **NFOŚiGW** - Narodowy Fundusz Ochrony Środowiska i Gospodarki Wodnej
- ♦ **NPRGN** - Narodowy Program Rozwoju Gospodarki Niskoemisyjnej
- ♦ **OSO** - Obszary specjalnej ochrony ptaków
- ♦ **OZE** - Odnawialne Źródła Energii
- ♦ **PEM** - Promieniowanie elektromagnetyczne
- ♦ **PEP** - Polityka Ekologiczna Państwa 2030
- ♦ **PGN** - Plan Gospodarki Niskoemisyjnej
- ♦ **PGO** - Plan Gospodarki Odpadami
- ♦ **PGWWP** - Państwowe Gospodarstwo Wodne Wody Polskie
- ♦ **PIG - PIB** - Państwowy Instytut Geologiczny - Państwowy Instytut Badawczy
- ♦ **PMŚ** - Państwowy Monitoring Środowiska
- ♦ **PONE** - Program Ograniczenia Niskiej Emisji
- ♦ **POP** - Program Ochrony Powietrza
- ♦ **POŚ** - Program Ochrony Środowiska
- ♦ **PSZOK** - Punkt selektywnego zbierania odpadów komunalnych
- ♦ **PWIS** - Państwowy Wojewódzki Inspektor Sanitarny
- ♦ **RDLP** - Regionalna Dyrekcja Lasów Państwowych
- ♦ **RDOŚ** - Regionalna Dyrekcja Ochrony Środowiska
- ♦ **RDW** - Ramowa Dyrektywa Wodna
- ♦ **RWMŚ** - Regionalny Wydział Monitoringu Środowiska
- ♦ **RZGW** - Regionalny Zarząd Gospodarki Wodnej
- ♦ **RZZO** - Regionalny Zakład Zagospodarowania Odpadów
- ♦ **SOO** - Specjalne obszary ochrony siedlisk
- ♦ **SUW** - Stacja Uzdatniania Wody
- ♦ **UE** - Unia Europejska
- ♦ **UMWW** - Urząd Marszałkowski Województwa Wielkopolskiego
- ♦ **WFOŚiGW** - Wojewódzki Fundusz Ochrony Środowiska i Gospodarki Wodnej
- ♦ **WIOŚ** - Wojewódzki Inspektorat Ochrony Środowiska
- ♦ **WPF** - Wieloletnia Prognoza Finansowa
- ♦ **WPGO** - Wojewódzki Plan Gospodarki Odpadami
- ♦ **WSSE** - Wojewódzka Stacja Sanitarno - Epidemiologiczna
- ♦ **ZDP** - Zarząd Dróg Powiatowych
- ♦ **ZDR** - Zakłady o dużym ryzyku wystąpienia poważnej awarii
- ♦ **ZDW** - Zarząd Dróg Wojewódzkich
- ♦ **ZZR** - Zakłady o zwiększonym ryzyku wystąpienia poważnej awarii



II. WSTĘP

2.1. Podstawa opracowania

Obowiązek wykonania Programu Ochrony Środowiska wynika z ustawy z dnia 27 kwietnia 2001 r. Prawo ochrony środowiska (Dz. U. 2024 r. poz. 54 ze zm.). Zgodnie z zapisami ustawy, **polityka ochrony środowiska** - czyli zespół działań mających na celu stworzenie warunków niezbędnych do realizacji ochrony środowiska, zgodnie z zasadą zrównoważonego rozwoju - prowadzona jest m.in. za pomocą wojewódzkich, powiatowych i gminnych programów ochrony środowiska.

Poprzednio obowiązujący „Program Ochrony Środowiska dla Gminy Lwówek na lata 2016 - 2019 z perspektywą do roku 2023” przyjęty został Uchwałą nr XXIII/139/2016 Rady Miejskiej w Lwówku z dnia 29 września 2016 roku.

2.2. Przedmiot opracowania

Przedmiotem opracowania jest „Program Ochrony Środowiska dla Gminy Lwówek na lata 2024 - 2028 z perspektywą do roku 2030”. Niniejszy dokument prezentuje aktualne problemy związane z ochroną oraz kształtowaniem środowiska przyrodniczego na terenie gminy.

Przedmiotowy dokument wskazuje również tzw. „punkty zapalne” w środowisku, wywołane niezrównoważonym rozwojem gospodarczym, jak i przedstawia konkretne propozycje działań zmierzających do stopniowej likwidacji zagrożeń. Hierarchiczne uporządkowanie celów pod kątem ich ważności decyduje przede wszystkim o podziale przyszłego budżetu oraz spodziewanych środków pomocowych przeznaczonych na ochronę środowiska prowadzoną na terenie gminy Lwówek.

Obok wymienionych wyżej funkcji Program Ochrony Środowiska spełnia również funkcje promocyjne i informacyjne. Dokument informuje o stanie środowiska oraz o podejmowanych działaniach zmierzających do jego poprawy. Program oprócz promocji walorów przyrodniczych ma za zadanie promować także gminę Lwówek, której elementem strategii rozwoju jest ochrona środowiska.

2.3. Potrzeba i cel opracowania

Zgodnie z zapisami „Wytycznych do opracowania wojewódzkich, powiatowych i gminnych programów ochrony środowiska” wydanymi przez Ministerstwo Środowiska we wrześniu 2015 roku:

„Podstawowym celem sporządzenia i uchwalenia POŚ jest realizacja przez jednostki samorządu terytorialnego polityki ochrony środowiska zbieżnej z założeniami najważniejszych dokumentów strategicznych i programowych. POŚ powinny stanowić podstawę funkcjonowania systemu zarządzania środowiskiem spajającą wszystkie działania i dokumenty dotyczące ochrony środowiska i przyrody na szczeblu danej JST”.

Ochrona środowiska przyrodniczego jest jedną z głównych dróg do osiągnięcia zrównoważonego rozwoju, czyli osiągnięcia ładu ekologicznego, społecznego, ekonomicznego, gospodarczego oraz przestrzennego. Wszystkie wymienione zasady zrównoważonego rozwoju oraz ochrony środowiska zostały uwzględnione w niniejszym opracowaniu. Zasady te są zależne od specyfiki oraz od rzeczywistych potrzeb danej jednostki samorządu terytorialnego.

Do najbardziej istotnych celów i kierunków działań w zakresie rozwoju społeczno - gospodarczego i ochrony środowiska wytyczonych dla gminy Lwówek należą:

- ♦ **ochrona powietrza, ochrona przed hałasem** - zapewnienie wysokiej jakości powietrza, redukcja emisji gazów i pyłów, zminimalizowanie uciążliwego hałasu,
- ♦ **ochrona wód** - zapewnienie odpowiedniej jakości użytkowej wód, racjonalizacja zużycia wody, właściwa gospodarka wodno-ściekowa,



- ♦ **ochrona gleb i powierzchni ziemi** - zapewnienie odpowiedniej jakości użytkowej gleb, ochrona przed degradacją,
- ♦ **racjonalne użytkowanie zasobów naturalnych** - zmniejszenie zużycia energii, surowców i materiałów, wzrost udziału wykorzystywanych zasobów odnawialnych, ochrona zasobów kopalin,
- ♦ **ochrona zasobów przyrodniczych** - zachowanie zasobów przyrodniczych z uwzględnieniem ich różnorodności oraz rozwój zasobów leśnych, racjonalna eksploatacja lasów,
- ♦ **doskonalenie i racjonalizowanie systemu gospodarki odpadami** - zmniejszenie ilości wytwarzanych odpadów, zwiększenie poziomów odzysku,
- ♦ **rozwijanie współpracy z gminami** - wspólne działania na rzecz ochrony środowiska,
- ♦ **prowadzenie skutecznej akcji edukacyjnej** - działania zmierzające do pogłębienia świadomości ekologicznej mieszkańców.

Program Ochrony Środowiska dla Gminy Lwówek jest dokumentem kształtującym długofalową politykę ochrony środowiska. Przedstawione w nim zagadnienia ujęte zostały w sposób kompleksowy, z wyznaczeniem celów strategicznych, krótko i długoterminowych, a także przyjęciem zadań z zakresu wszystkich sektorów ochrony środowiska określonych w dokumentach strategicznych wyższego szczebla. Wypełnienie zawartych celów i zadań przyczyni się do poprawy środowiska naturalnego i poziomu życia mieszkańców.

Realizacja zdefiniowanych ekologicznych celów strategicznych w powiązaniu z programem edukacji ekologicznej społeczeństwa powinna zapewnić rozwój zgodny z zasadami zrównoważonego rozwoju.

2.4. Metodyka opracowania

Program Ochrony Środowiska dla Gminy Lwówek opracowany został zgodnie z obowiązującymi przepisami prawa, a także „Wytocznymi do opracowania wojewódzkich, powiatowych i gminnych programów ochrony środowiska” wydanymi przez Ministerstwo Środowiska we wrześniu 2015 r.

Dokument oparty został o postanowienia dokumentów strategicznych wyższego szczebla oraz o postanowienia wynikające z innych dokumentów planistycznych - opracowań lokalnych, z uwzględnieniem wymogów wynikających z obowiązujących przepisów prawa.

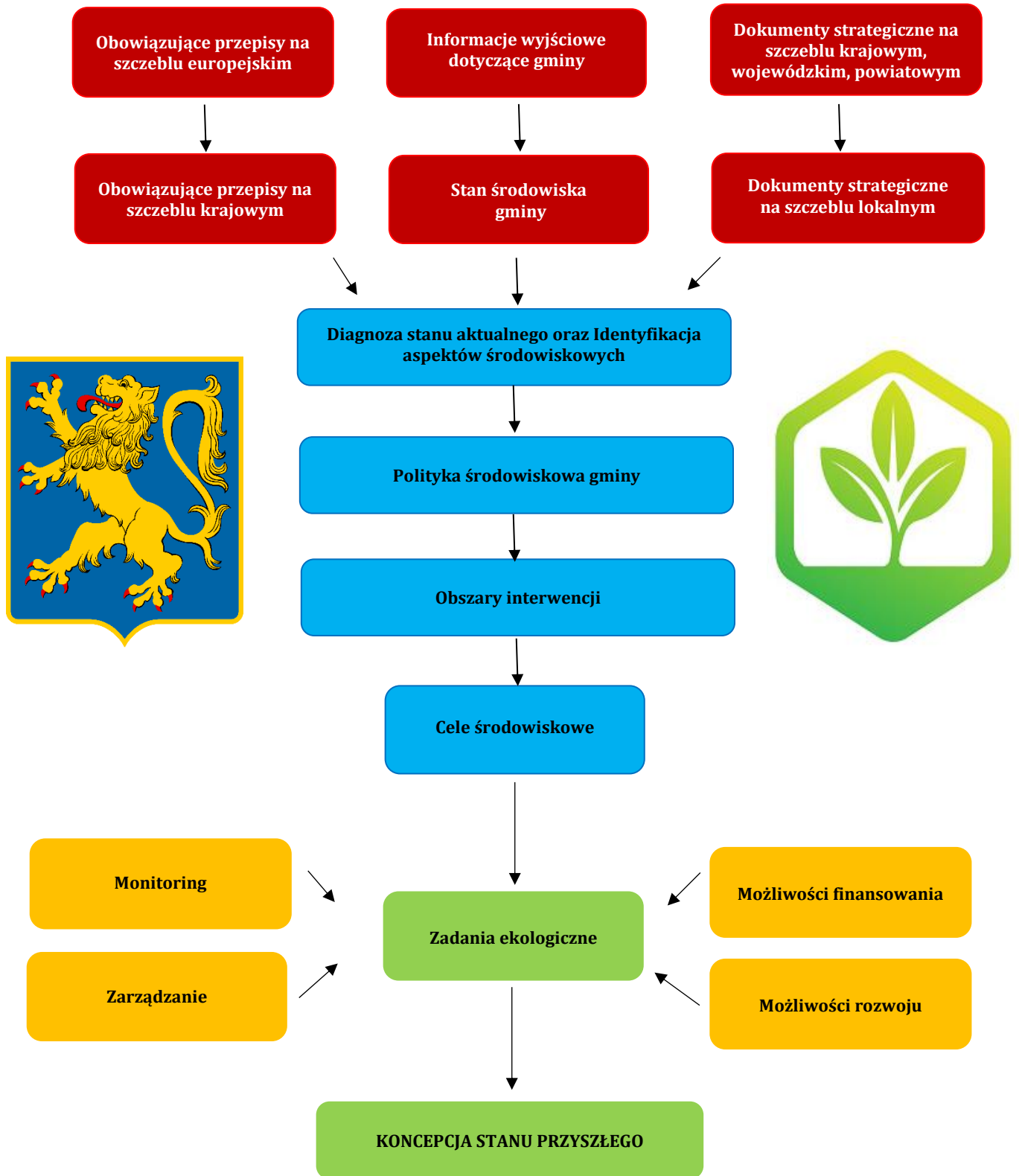
Natomiast diagnoza stanu środowiska naturalnego gminy sporządzona została głównie na podstawie opracowań Głównego Inspektoratu Ochrony Środowiska - Regionalnego Wydziału Monitoringu Środowiska w Poznaniu, danych Głównego Urzędu Statystycznego, a także informacji zawartych na stronach internetowych instytucji publicznych, działających w obszarze ochrony środowiska na danym obszarze.

Całość opracowania została oparta o bieżące konsultacje z wyznaczonymi przedstawicielami Urzędu Miasta i Gminy Lwówek. Do sporządzenia niezbędne były również konsultacje z jednostkami i organizacjami, których działalność na terenie gminy związana jest w sposób bezpośredni i pośredni z ochroną środowiska, kształtowaniem środowiska, rozwojem infrastrukturalnym i edukacją ekologiczną.

Na poniższym rysunku przedstawiono ogólny schemat konstruowania „Programu Ochrony Środowiska dla Gminy Lwówek na lata 2024 - 2028 z perspektywą do roku 2030”.



Rysunek nr 1. Schemat tworzenia Programu Ochrony Środowiska



Źródło: Analiza własna



III. STRESZCZENIE W JĘZYKU NIESPECJALISTYCZNYM

„Program Ochrony Środowiska dla Gminy Lwówek na lata 2024 - 2028 z perspektywą do roku 2030” został wykonany zgodnie z ustawowymi wymogami - ustawą Prawo ochrony środowiska - art. 17. Przy tworzeniu dokumentu kierowano się także wskazaniem Ministerstwa Środowiska w tym zakresie - *Wytycznymi do opracowania wojewódzkich, powiatowych i gminnych programów ochrony środowiska* - Warszawa, wrzesień 2015r. Zgodnie z zapisami „Wytycznych...:

„Podstawowym celem sporządzenia i uchwalenia POŚ jest realizacja przez jednostki samorządu terytorialnego polityki ochrony środowiska zbieżnej z założeniami najważniejszych dokumentów strategicznych i programowych. POŚ powinny stanowić podstawę funkcjonowania systemu zarządzania środowiskiem spajającą wszystkie działania i dokumenty dotyczące ochrony środowiska i przyrody na szczeblu danej JST”.

Polityka środowiskowa gminy Lwówek ukierunkowana jest przede wszystkim na zagadnienia dotyczące:

- ♦ **ochrony powietrza, ochrony przed hałasem** - zapewnienie wysokiej jakości powietrza, redukcja emisji gazów i pyłów, zminimalizowanie uciążliwego hałasu,
- ♦ **ochrony wód** - zapewnienie odpowiedniej jakości użytkowej wód, racjonalizacja zużycia wody, właściwa gospodarka wodno - ściekowa,
- ♦ **ochrony gleb i powierzchni ziemi** - zapewnienie odpowiedniej jakości użytkowej gleb, ochrona przed degradacją,
- ♦ **racjonalnego użytkowania zasobów naturalnych** - zmniejszenie zużycia energii, surowców i materiałów, wzrost udziału wykorzystywanych zasobów odnawialnych, ochrona zasobów kopalin,
- ♦ **ochrony zasobów przyrodniczych** - zachowanie zasobów przyrodniczych z uwzględnieniem ich różnorodności, oraz rozwój zasobów leśnych, racjonalna eksploatacja lasów,
- ♦ **doskonalenia i racjonalizowania systemu gospodarki odpadami** - zmniejszenie ilości wytwarzanych odpadów, zwiększenie poziomów odzysku,
- ♦ **rozwijania współpracy z gminami** - wspólne działania na rzecz ochrony środowiska,
- ♦ **prowadzenia skutecznej akcji edukacyjnej** - działania zmierzające do pogłębienia świadomości ekologicznej mieszkańców.

Uwzględniając stan poszczególnych elementów środowiska zaproponowano działania zmierzające do poprawy istniejących warunków. Dokument określa główne problemy środowiskowe gminy Lwówek w postaci głównych obszarów interwencji i przypisanych do nich celów operacyjnych, jakie należy podjąć w zakresie ochrony środowiska. Wyznaczone cele operacyjne stanowią podstawę dla realizacji konkretnych działań na przestrzeni kilku najbliższych lat. Działania te zostały wyznaczone na podstawie analizy stanu środowiska przyrodniczego, przewidywanych kierunków rozwoju oraz informacji w zakresie planowanych inwestycji. Do konkretnego działania przedstawionego w planie operacyjnym wskazano również podmiot odpowiedzialny za jego realizację.

Harmonogram prowadzenia działań zawiera zadania krótko i długookresowe oraz mechanizmy finansowo - ekonomiczne. Dodatkowo w Programie określono również zasady zarządzania oraz sposoby monitoringu jego realizacji. Ponadto dokonano również oceny efektywności dostępnych narzędzi służących zarządzaniu środowiskiem. W harmonogramach realizacyjnych Programu zestawiono cele i zadania ekologiczne gminy Lwówek w odniesieniu do konkretnych elementów środowiska.



W przedmiotowym Programie Ochrony Środowiska wyznaczono następujące obszary interwencji:

- ♦ **Obszar I** - Ochrona klimatu i jakości powietrza,
- ♦ **Obszar II** - Zagrożenia hałasem,
- ♦ **Obszar III** - Pola elektromagnetyczne,
- ♦ **Obszar IV** - Gospodarowanie wodami,
- ♦ **Obszar V** - Gospodarka wodno-ściekowa,
- ♦ **Obszar VI** - Gleby oraz zasoby geologiczne,
- ♦ **Obszar VII** - Gospodarka odpadami i zapobieganie powstawaniu odpadów,
- ♦ **Obszar VIII** - Zasoby przyrodnicze,
- ♦ **Obszar IX** - Zagrożenia poważnymi awariami,
- ♦ **Obszar X** - Edukacja ekologiczna. ¹⁾

Proces zarządzania środowiskiem spoczywa na władzach lokalnych. Mając na uwadze spójność koordynacji działań pomiędzy poszczególnymi szczeblami władz samorządowych i rządowych, a także współpracę z pozostałymi partnerami, zarządzanie środowiskiem przy pomocy Programu Ochrony Środowiska wymagać będzie ustalenia roli i zakresu działania poszczególnych podmiotów zaangażowanych w jego realizację, struktury organizacji oraz systemu monitoringu.

Władze gminy pełnią w odniesieniu do Programu kilka funkcji. Jedną z ważniejszych jest *funkcja regulacyjna*, na którą składają się akty prawa miejscowego - uchwały oraz decyzje administracyjne związane odpowiednio z określonymi obszarami zagadnień środowiskowych. Władze pełnią również *funkcje wykonawcze* (zadania wynikające z ustaw) i kontrolne.

Realizacja zadań wytyczonych w Programie Ochrony Środowiska wiąże się z wysokimi nakładami inwestycyjnymi. Większość instytucji, które udzielają dotacji lub korzystnie oprocentowanych kredytów na inwestycje w dziedzinie ochrony środowiska wymaga, żeby inwestycja osiągnęła odpowiednio duży efekt ekologiczny i objęła swym zasięgiem możliwie największą liczbę mieszkańców aglomeracji, gminy lub związku gmin. Wdrażanie Programu będzie możliwe dzięki stworzeniu sprawnego systemu finansowania ochrony środowiska. Środki na finansowanie zadań związanych z ochroną środowiska pochodzić mogą z następujących źródeł:

- ♦ środki własne gminy Lwówek,
- ♦ Wojewódzki i Narodowy Funduszu Ochrony Środowiska i Gospodarki Wodnej,
- ♦ fundusze strukturalne i celowe,
- ♦ kredyty bankowe na preferencyjnych warunkach (np. Bank Ochrony Środowiska),
- ♦ pozyskanie inwestora strategicznego, może nim być także inwestor zagraniczny.

Warunkiem realizacji Programu Ochrony Środowiska jest ustalenie systemu zarządzania tym dokumentem. Zarządzanie Programem odbywa się z uwzględnieniem zasad zrównoważonego rozwoju, w oparciu o instrumenty zarządzania zgodne z kompetencjami i obowiązkami podmiotów zarządzających. Stanowi on narzędzie koordynacji działań podejmowanych w sferze ochrony środowiska przez służby administracji publicznej, instytucje i przedsiębiorstwa, **a przede wszystkim przez mieszkańców gminy Lwówek.**

W procesie wdrażania Programu ważna jest kontrola przebiegu tego procesu oraz ocena stopnia realizacji zadań w nim wyznaczonych, z punktu widzenia osiągnięcia założonych celów. Z tego względu ważne jest wyznaczenie systemu monitorowania, na podstawie którego będzie możliwe dokonanie oceny procesu wdrażania, jak i również będą mogły być dokonane ewentualne modyfikacje Programu.

¹⁾ Obszar interwencji X - Edukacja ekologiczna nie znajduje odzwierciedlenia w „Wytycznych do opracowania wojewódzkich, powiatowych i gminnych programów ochrony środowiska”, niemniej jednak stanowi on podstawę do realizacji wszystkich zamierzeń inwestycyjnych przedstawionych w niniejszym opracowaniu.



Monitoring powinien być sprawowany w następujących zakresach:

- ♦ monitoring środowiska,
- ♦ monitoring programu,
- ♦ monitoring odczuć społecznych.

System kontroli środowiska jest narzędziem wspomagającym prawne, finansowe i społeczne instrumenty zarządzania środowiskiem. Dostarcza informacji o efektach wszystkich działań na rzecz ochrony środowiska i może być traktowany jako podstawa do oceny całej polityki ochrony środowiska. Jest jednym z najważniejszych kryteriów, na podstawie których tworzona jest nowa polityka środowiskowa.

Najważniejszym wskaźnikiem jest monitorowanie realizacji poszczególnych zadań. Urząd Miasta i Gminy Lwówek będzie oceniał, co dwa lata, stopień wdrożenia Programu, natomiast na bieżąco będzie kontrolował postęp w zakresie wykonania przedsięwzięć zdefiniowanych w dokumencie. W 2026 roku nastąpi ocena postępów realizacji przedsięwzięć przewidzianych do realizacji w latach 2024 - 2025. Wyniki oceny będą stanowiły wkład dla listy przedsięwzięć, obejmujących okres 2026 - 2030. Ten cykl będzie się powtarzał co każde dwa lata, zapewniając tym samym ciągły nadzór nad wykonaniem Programu.

W przypadku nieosiągnięcia zaplanowanych zamierzeń należy dokonać analizy sytuacji i poznać jej przyczyny. Powodem mogą być np. brak czasu, środków finansowych, zasobów ludzkich lub też zmiana kolejności przewidzianych w programie zadań priorytetowych. W cyklach będzie oceniany stopień realizacji celów ekologicznych. Ocena ta będzie bazą do ewentualnej korekty celów i strategii ich realizacji. Taka procedura pozwoli na spełnienie wymagań zapisanych w ustawie Prawo ochrony środowiska, dotyczących okresu, na jaki jest przyjmowany program ochrony środowiska i systemu raportowania o stanie realizacji programu ochrony środowiska:

- ♦ ocena postępów we wdrażaniu Programu, w tym przygotowanie raportu - co dwa lata,
- ♦ ewentualna aktualizacja listy przedsięwzięć - co dwa lata,
- ♦ ewentualna aktualizacja polityki ochrony środowiska, tj. celów ekologicznych i kierunków działań.

W ocenie postępu wdrażania Programu Ochrony Środowiska oraz jego faktycznego wpływu na środowisko pomocna jest analiza i monitorowanie założonych efektów ekologicznych. Powinny być one realizowane przy pomocy wskaźników (mierników) stanu środowiska i zmian presji na środowisko, a także na wskaźnikach świadomości społecznej.

W przedmiotowym dokumencie dokonano szczegółowej charakterystyki zasobów i składników środowiska przyrodniczego gminy Lwówek. Na podstawie analizy scharakteryzowanych elementów sporządzono ocenę zagrożeń i tendencji przeobrażeń środowiska przyrodniczego. Wskazano również źródła i przyczyny zachodzących przeobrażeń.



IV. CHARAKTERYSTYKA GMINY LWÓWEK

4.1. Uwarunkowania lokalizacyjne

Gmina Lwówek - gmina miejsko - wiejska, położona w zachodniej części województwa wielkopolskiego oraz w północnej części powiatu nowotomyskiego. Powierzchnia gminy wynosi 183,54 km², gdzie przeważającą część zajmują użytki rolne oraz grunty leśne. Stan ludności gminy na dzień 31 grudnia 2023 r. wyniósł 8722 stałych oraz tymczasowych mieszkańców. Gęstość zaludnienia wynosi 47,5 osób/km².

Gmina sąsiaduje z gruntami przynależnymi administracyjnie do:

- ♦ od strony północnej z gruntami należącymi do gminy Kwilcz w powiecie międzychodzkiem,
- ♦ od strony południowej z gruntami należącymi do gminy Nowy Tomyśl i Kuślin w powiecie nowotomyskim,
- ♦ od strony wschodniej i północno-wschodniej z gruntami należącymi do gminy Pniewy i Duszniki w powiecie szamotulskim,
- ♦ od strony południowo - zachodniej z gruntami należącymi do gminy Miedzichowo w powiecie nowotomyskim,
- ♦ od strony północno - zachodniej z gruntami należącymi do gminy Międzychód w powiecie międzychodzkiem.

Pod względem administracyjnym gminę Lwówek podzielono na miasto Lwówek oraz 19 sołectw, do których należą: Brody, Bródki, Chmielinko, Grońsko, Józefowo, Komorowice, Komorowo, Konin, Krzywy Las, Linie, Lipka Wielka, Pakosław, Pawłówek, Posadowo, Władysławowo, Wymysłanka, Zębowo, Zgierzynka i Zyguntowo.

Gmina ma charakter rolniczo-przemysłowy. Posiada duże zaplecze surowcowe dla przetwórstwa rolno-spożywczego. W gminie rozwinięty jest również sektor usług i drobnej przedsiębiorczości.

Przez teren Lwówka przebiega droga krajowa nr 92, która stanowi alternatywę dla płatnego odcinka autostrady A2 będącego fragmentem międzynarodowej trasy E 30: Londyn - Berlin - Warszawa - Moskwa. Zjazd z ww. autostrady znajduje się zaledwie 12 km od Lwówka. W związku z powyższym gmina posiada bardzo dobry system połączeń z głównymi trasami samochodowymi w kraju i w Europie. ²⁾

Na terenie gminy występują również liczne formy ochrony przyrody:

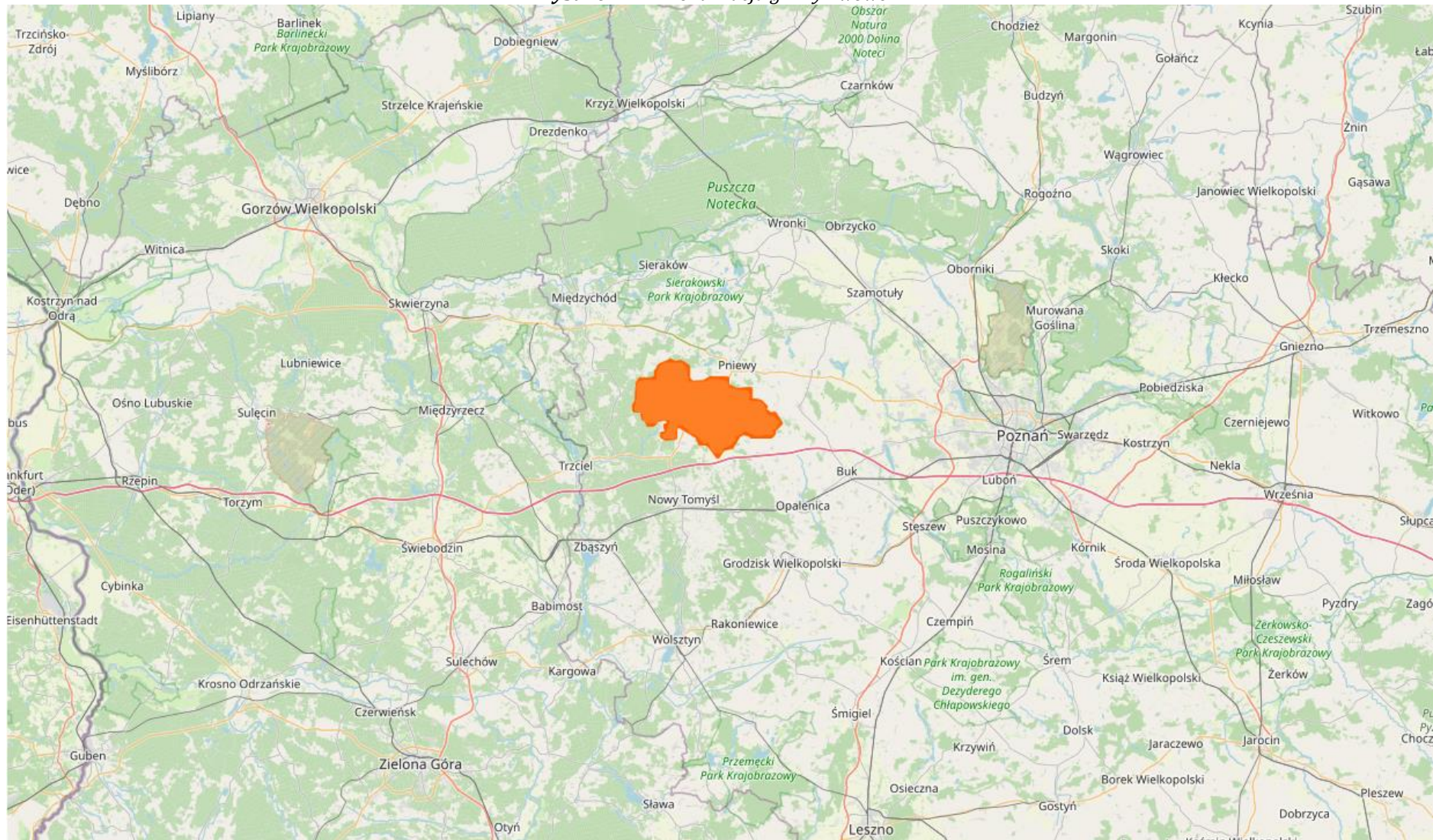
- ♦ **Obszar Natura 2000:**
 - ✓ Ostoja Zgierzyniecka,
 - ✓ Jezioro Zgierzynieckie,
- ♦ **Rezerwat Przyrody:**
 - ✓ Wielki Las,
 - ✓ Rezerwat na Jeziorze Zgierzynieckim im. Bolesława Papi,
- ♦ **Pomniki Przyrody:**
 - ✓ Lipa szerokolistna - *Tilia platyphyllos*,
 - ✓ Platan klonolistny - *Platanus xacerifolia*.
- ♦ **oraz korytarze ekologiczne:**
 - ✓ 2012 - Lasy zachodniej Wielkopolski,
 - ✓ 2005 - Jeziora Pszczewskie i Dolina Obry.

Lokalizację gminy Lwówek przedstawiono na poniższych rysunkach.

²⁾ Strategia rozwoju Gminy Lwówek na lata 2023 - 2030



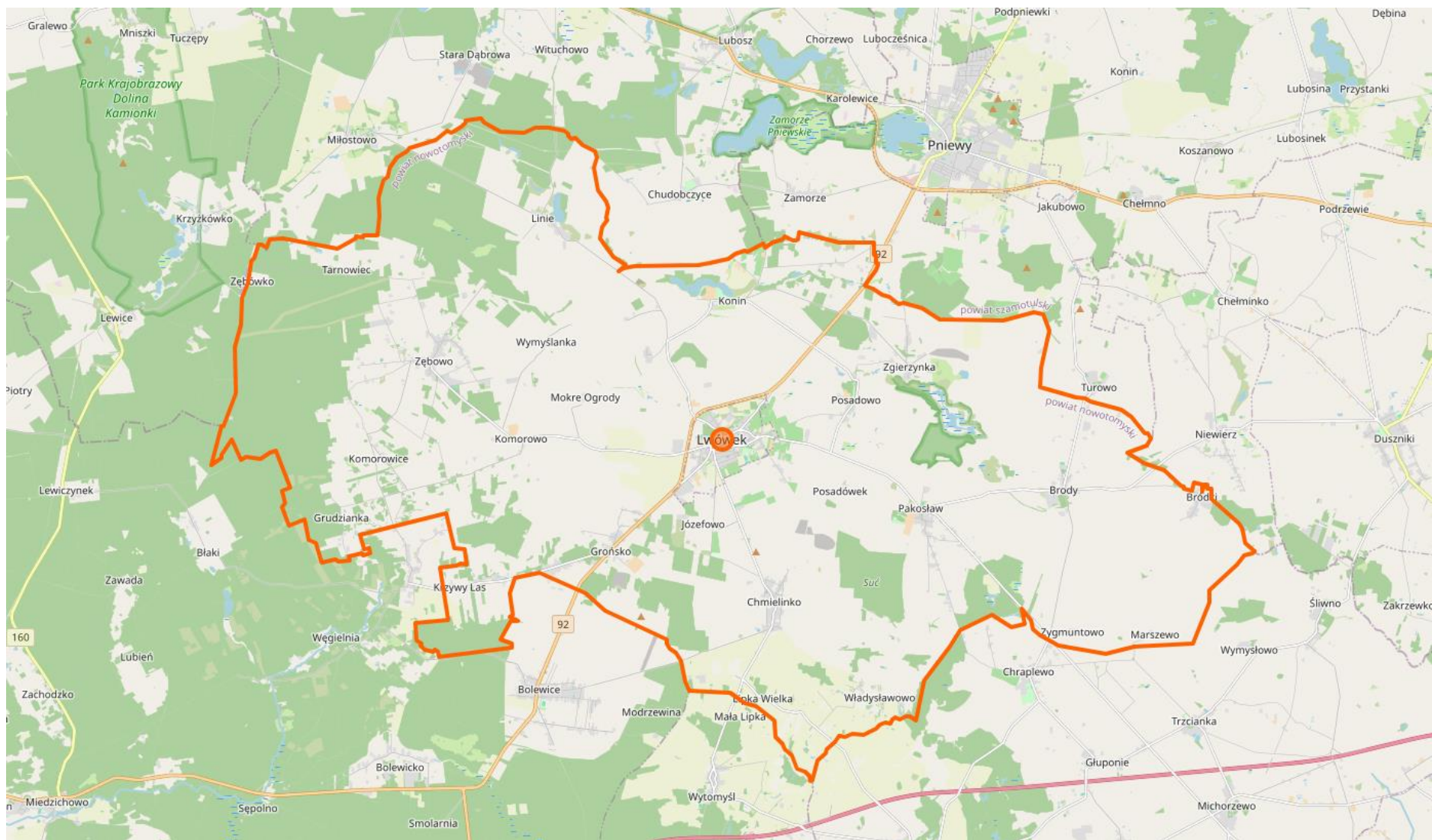
Rysunek nr 2. Lokalizacja gminy Lwówek



Źródło: www.openstreetmap.org



Rysunek nr 3. Lokalizacja gminy Lwówek



Źródło: www.openstreetmap.org



4.2. Uwarunkowania klimatyczne

Klimat gminy Lwówek posiada cechy charakterystyczne dla klimatu kontynentalnego i oceanicznego z przewagą wpływów oceanicznych. Występują tu stosunkowo małe amplitudy roczne temperatur powietrza, wczesna wiosna, długie lato, łagodna i krótka zima. Gmina znajduje się w strefie występowania najniższych opadów atmosferycznych w Wielkopolsce i kraju (poniżej 600 mm). Opady na badanym terenie można scharakteryzować na podstawie danych z posterunków IMGW zlokalizowanych w Lwówku, Brodach, Zębowie i Miedzichowie. Najwyższe opady występują w lipcu, najniższe w lutym i marcu. Przeciętny opad roczny z wielolecia dla w/w stacji wynosi: 605 mm (Lwówek), 527 mm (Brody), 539 mm (Zębowo) i 592 mm (Miedzichowo).

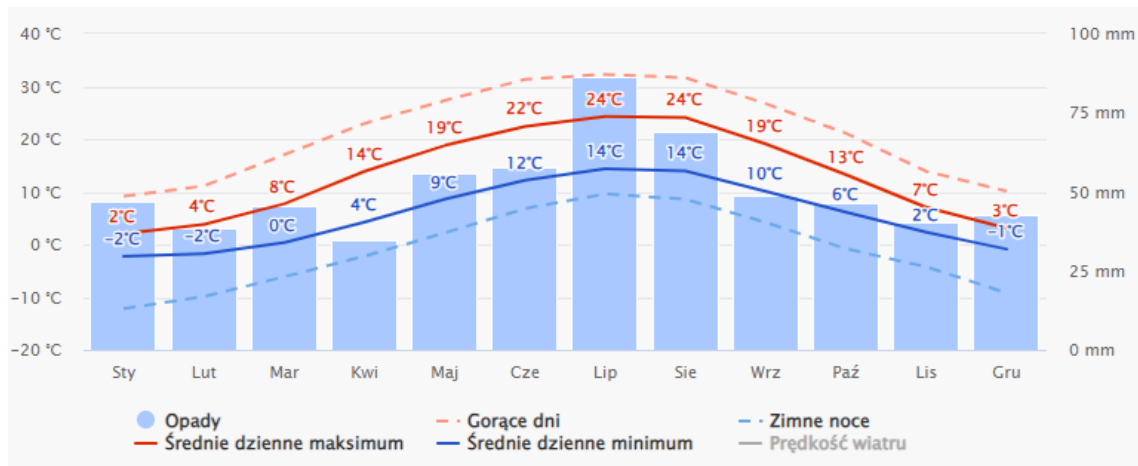
Gminę charakteryzuje:

- ♦ bardzo niska ilość opadów,
- ♦ duża amplituda wahań opadów między poszczególnymi latami,
- ♦ występowanie najwyższych opadów w roku normalnym w czerwcu, a przede wszystkim w lipcu,
- ♦ występowanie najniższych opadów w kwietniu, czerwcu i w maju, w okresie, kiedy zapotrzebowanie roślin uprawnych na wodę jest największe,
- ♦ najcieplejszym miesiącem jest lipiec (+17,8°C - +18,5°C), najzimniejszym styczeń (-1,2°C - -1,5°C) przy średniej temperaturze w ciągu roku wynoszącej od +7,8°C do +8,5°C.³⁾

W ostatnich latach coraz wyraźniej zauważalne są zmiany klimatyczne dokonujące się nie tylko na terenie gminy Lwówek, ale i w całym województwie Wielkopolskim, a nawet na poziomie globalnym. Coraz częściej sześć klimatycznych pór roku (zima, przedwiośnie, wiosna, lato, jesień i przedzimy) zmienia się w dwie pory roku – porę ciepłą i zimną. Prognozuje się także, że w najbliższym czasie, w gminie Lwówek, tak jak i w całym makroregionie, pojawiać się będą coraz częściej zagrożenia wynikające ze zmian klimatycznych, w szczególności ekstrema temperatury, większa intensywność opadów mogąca powodować powodzie o każdej porze roku, wzrost częstotliwości i intensywności huraganów, oraz częstsze występowanie susz i związanych z tym strat w produkcji rolnej, a także zwiększenie ryzyka pożarów lasów. Zmiany klimatyczne będą też wpływać na wzrost zasięgu terytorialnego upraw ciepłolubnych, zwiększenie popytu na nowe produkty, np. na urządzenia chłodnicze i klimatyzacyjne, rozwój „zielonej gospodarki”, „zielonych innowacji”, ekoprojektowania itp.⁴⁾

Charakterystyka parametrów klimatycznych obszaru gminy przedstawiono poniżej.

Rysunek nr 4. Warunki klimatyczne gminy Lwówek - średnie temperatury i opady



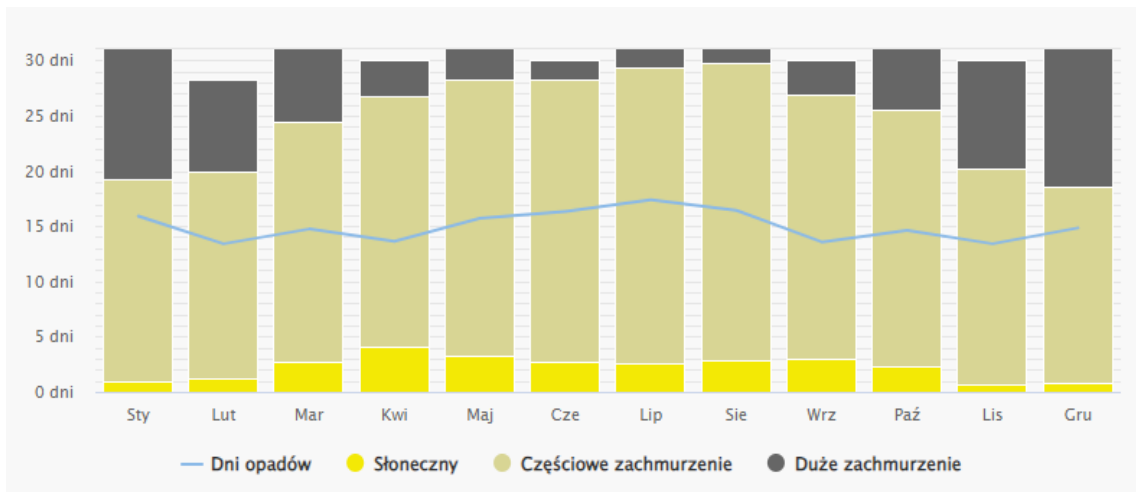
Źródło: www.meteoblue.com

³⁾ Studium uwarunkowań i kierunków zagospodarowania przestrzennego Gminy Lwówek

⁴⁾ Strategia Rozwoju Gminy Lwówek na lata 2023 - 2030

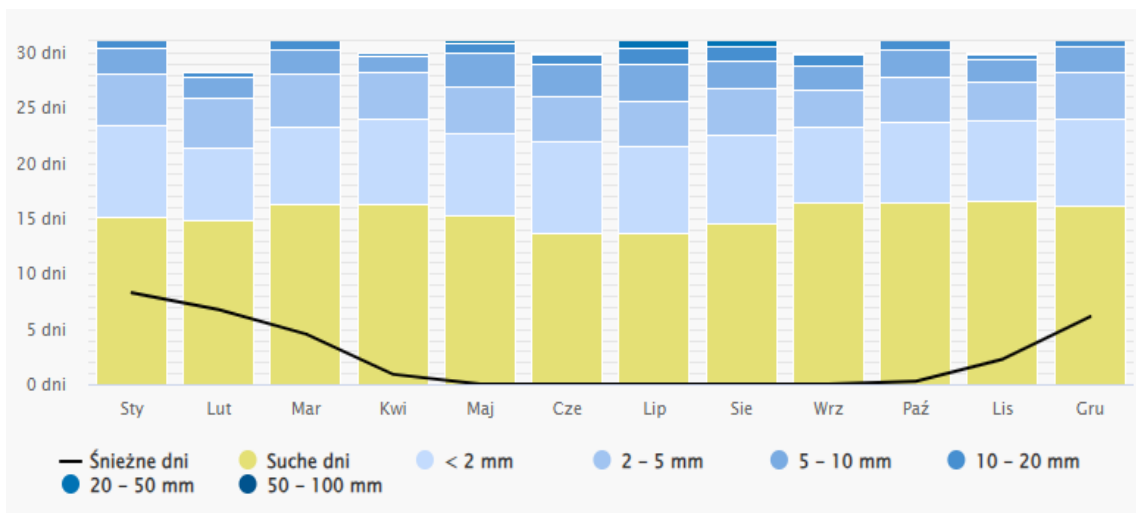


Rysunek nr 5. Warunki klimatyczne gminy Lwówek - dni słoneczne i z opadami



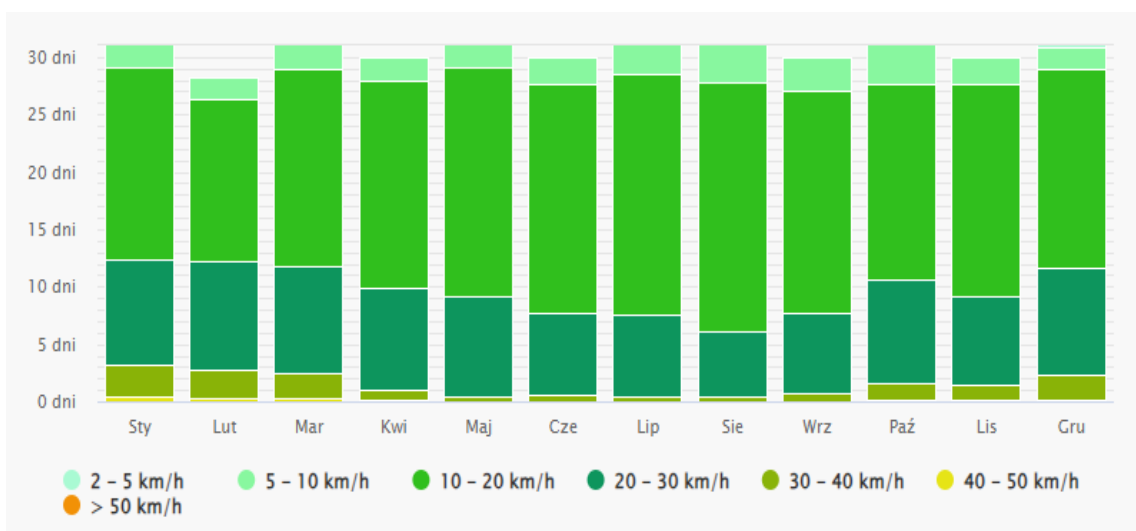
Źródło: www.meteoblue.com

Rysunek nr 6. Warunki klimatyczne gminy Lwówek - ilości opadów



Źródło: www.meteoblue.com

Rysunek nr 7. Warunki klimatyczne gminy Lwówek - prędkość wiatru



Źródło: www.meteoblue.com

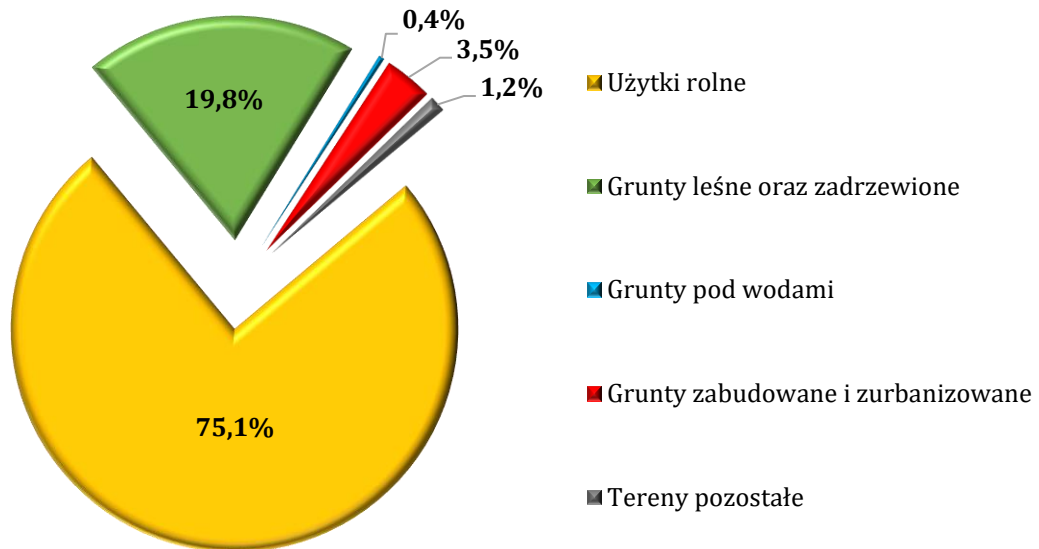


4.3. Uwarunkowania społeczne

4.3.1. Użytkowanie terenu

Na terenie gminy Lwówek przeważającą część obszaru zajmują użytki rolne oraz grunty leśne, które stanowią łącznie blisko 95% ogólnej powierzchni. Strukturę użytkowania gruntów na terenie gminy przedstawiono poniżej.

Wykres nr 1. Procentowy udział rodzaju gruntów na terenie gminy Lwówek



Źródło: Analiza własna na podstawie danych - GUS - Bank Danych Lokalnych - dane wg stanu na dzień 31.07.2024 r.

Tabela nr 1. Struktura użytkowania gruntów na terenie gminy Lwówek

Rodzaj gruntów	Powierzchnia [ha]	Udział %
użytki rolne - grunty orne	11 361	61,90
użytki rolne - sady	194	1,06
użytki rolne - łąki trwałe	1 162	6,33
użytki rolne - pastwiska trwałe	632	3,44
użytki rolne - grunty rolne zabudowane	307	1,67
użytki rolne - grunty pod stawami	2	0,01
użytki rolne - grunty pod rowami	127	0,69
grunty leśne oraz zadrzewione i zakrzewione	3 627	19,76
grunty pod wodami	79	0,43
grunty zabudowane i zurbanizowane	645	3,51
nieużytki	209	1,14
tereny różne	9	0,05
Razem	18 354	100

Źródło: Główny Urząd Statystyczny - Bank Danych Lokalnych - dane wg stanu na dzień 31.07.2024 r.

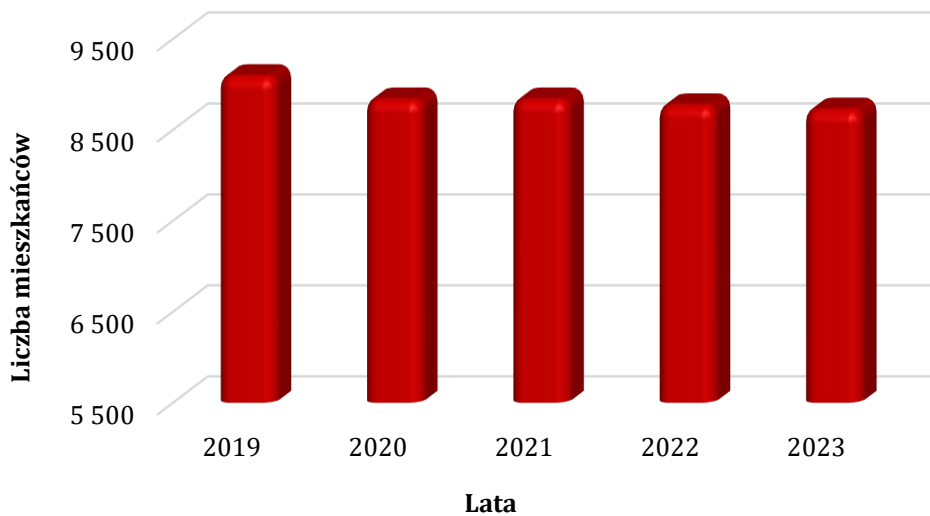
W ciągu ostatnich lat nieznacznie zmniejszyła się ilość użytków rolnych, zwiększyła natomiast terenów zabudowanych i zurbanizowanych - przy czym jest to tendencja ogólnokrajowa, polegająca na przeznaczaniu gruntów rolnych na cele nierolnicze - zwłaszcza pod zabudowę mieszkaniową i usługową.



4.3.2. Struktura procesów demograficznych

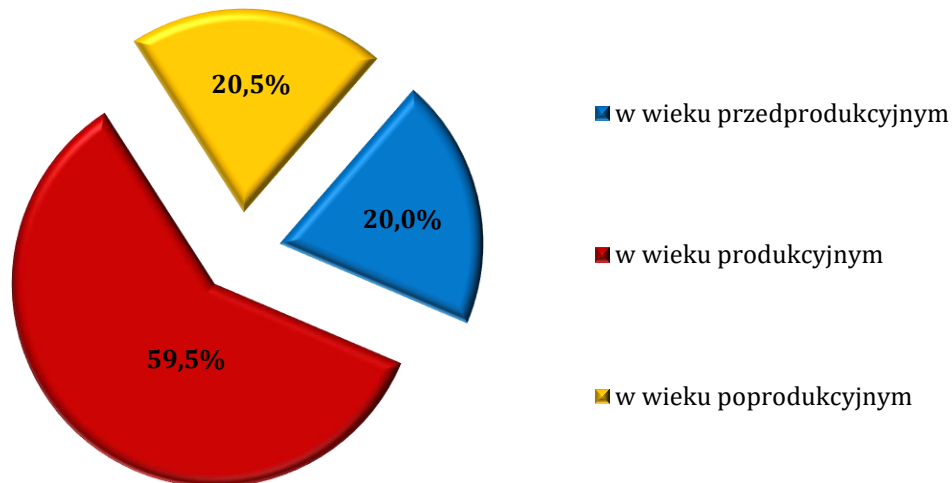
Zjawiska oraz procesy demograficzne związane są z wieloma dziedzinami funkcjonowania gminy Lwówek. Wywierają znaczny wpływ na rynek pracy, rozwój sieci osadniczej, wyznaczają potrzeby w zakresie infrastruktury komunalnej, usług itp. Wśród czynników wpływających na dynamikę procesów demograficznych istotne miejsce zajmują przyrost naturalny oraz migracje ludności. **Dla gminy wskaźnik przyrostu naturalnego oraz wskaźnik salda migracji jest ujemny.** Stan ludności gminy na dzień 31 grudnia 2023 r. wyniósł 8.722 stałych oraz tymczasowych mieszkańców. Szczegółowe informacje dotyczące procesów demograficznych, zachodzących na terenie gminy na przestrzeni lat, na podstawie danych Głównego Urzędu Statystycznego, przedstawiono poniżej.

Wykres nr 2. Rozkład liczby ludności na terenie gminy Lwówek na przestrzeni lat



Źródło: Analiza własna na podstawie danych - GUS - Bank Danych Lokalnych - dane wg stanu na dzień 31.07.2024 r.

Wykres nr 3. Procentowy rozkład liczby ludności na terenie gminy Lwówek wg. wieku



Źródło: Analiza własna na podstawie danych - GUS - Bank Danych Lokalnych - dane wg stanu na dzień 31.07.2024 r.

Układ struktury wieku i płci ludności jest w znacznej mierze wynikiem dotychczasowego ruchu naturalnego ludności - a z drugiej strony ma decydujący wpływ na obecną liczbę urodzeń i zgonów mieszkańców gminy oraz będący ich wynikiem przyrost naturalny. Przyrost naturalny w ostatnich latach jest zdecydowanie ujemny, ponadto ludność gminy jest społeczeństwem bardzo szybko starzejącym się - ludność w wieku poprodukcyjnym znacznie dominuje nad ludnością w wieku przedprodukcyjnym.



Wskaźnik gęstości zaludnienia dla gminy wynosi 47,5 osób/km², przy czym wskaźnik ten dla powiatu nowotomyskiego wynosi 74 osoby/km², a dla województwa wielkopolskiego 117 osób/km². Na tle województwa i powiatu wskaźnik gęstości zaludnienia charakteryzuje się niskim stopniem zagęszczenia ludności na 1 km², co wynika z głównej mierze z charakteru gminy.

4.4. Uwarunkowania gospodarcze

4.4.1. Działalność gospodarcza

W strukturze działających obecnie na terenie gminy Lwówek przedsiębiorstw dominuje kapitał prywatny. Natomiast w sektorze publicznym dominują państwowe i samorządowe jednostki prawa budżetowego. Najmniej licznie występowały podmioty kategorii spółek handlowych oraz przedsiębiorstw państwowych. Według danych statystycznych opublikowanych przez Główny Urząd Statystyczny, na dzień 31 grudnia 2023 r. na terenie gminy zarejestrowanych było 999 podmiotów gospodarki narodowej, 951 jednostek z sektora prywatnego oraz 759 osób fizycznych prowadzących działalność gospodarczą. Charakterystykę podmiotów gospodarczych na terenie gminy przedstawiono poniżej.

Tabela nr 2. Podmioty gospodarcze na terenie gminy Lwówek na przestrzeni lat

Lata	2019	2020	2021	2022	2023
podmioty gospodarki narodowej ogółem	884	918	954	971	999
sektor publiczny - ogółem	26	26	26	26	26
sektor publiczny - państwowe i samorządowe jednostki prawa budżetowego	22	22	22	22	22
sektor publiczny - przedsiębiorstwa państwowe	0	0	0	0	0
sektor publiczny - spółki handlowe	1	1	1	1	1
sektor prywatny - ogółem	845	878	910	927	951
sektor prywatny - osoby fizyczne prowadzące działalność gospodarczą	660	699	734	742	759
sektor prywatny - spółki handlowe	36	32	33	38	44
sektor prywatny - spółki handlowe z udziałem kapitału zagranicznego	9	9	9	9	9
sektor prywatny - spółdzielnie	10	7	5	5	5
sektor prywatny - fundacje	3	3	4	4	5
sektor prywatny - stowarzyszenia i organizacje społeczne	53	55	53	53	55

Źródło: Analiza własna na podstawie danych - GUS - Bank Danych Lokalnych - dane wg stanu na dzień 31.07.2024 r.

Największy udział podmiotów gospodarczych na terenie gminy Lwówek zajmuje się budownictwem oraz handlem i usługami. Jednym z podstawowych wskaźników ilustrujących stan lokalnej gospodarki jest poziom aktywizacji gospodarczej wyrażany liczbą nowo zarejestrowanych jednostek w rejestrze podmiotów gospodarczych przypadających na 10 tysięcy mieszkańców. Pokazuje on skłonność danej populacji do podejmowania działalności gospodarczej, jak również zaufanie do sytuacji na rynkach zbytu towarów i usług. Z porównania dynamiki zmian liczby ludności oraz liczby podmiotów gospodarczych wynika, iż poziom aktywizacji gospodarczej na terenie gminy jest na dobrym poziomie. Wartość wspomnianego wskaźnika dla gminy wynosi 94, podczas gdy średnia krajowa wynosi około 90.

4.4.2. Gospodarka rolna

Na terenie gminy Lwówek rolnictwo odgrywa kluczową rolę w tworzeniu struktury gospodarczej. Skupia jednak znaczne zasoby w postaci siły roboczej oraz majątku trwałego. Analizę sektora gospodarki przeprowadzono na podstawie danych z Powszechnego Spisu Rolnego, który został przeprowadzony w 2020 r.



Łącznie na terenie gminy funkcjonuje 579 gospodarstw rolnych, przy czym najwięcej gospodarstw zajmuje powierzchnię od 1 do 5 ha.

Tabela nr 3. Liczba gospodarstw rolnych na terenie gminy Lwówek

Gospodarstwa	Ilość [szt.]	Powierzchnia [ha]
do 1 ha włącznie	15	14,68
1 - 5 ha	211	691,81
5 - 10 ha	134	1 127,45
10 -15 ha	95	1 324,36
15 ha i więcej	124	6 212,77
Ogółem	579	9 371,07

Źródło: Analiza własna na podstawie danych - GUS - Powszechny Spis Rolny 2020

Należy podkreślić, że zgodnie z Powszechnym Spisem Rolnym 2010 powierzchnia gospodarstw rolnych na terenie gminy wynosiła 9 737,78 ha. Na przestrzeni dekady ich powierzchnia spadła więc o blisko 4%.

Gospodarka rolna gminy podlega przeobrażeniom systemowym podobnie jak gospodarka kraju. Trwający okres transformacji w rolnictwie charakteryzuje się:

- ♦ procesem przekształceń i regulacji stosunków własnościowych, polegającym na prywatyzacji sektora publicznego w kierunku wzrostu udziału sektora prywatnego w użytkowaniu gruntów,
- ♦ wzrostem średniej powierzchni gospodarstwa rolnego,
- ♦ pojawieniem się bezrobocia na wsi ze względu na restrukturyzację gospodarki państwowej.

Gospodarka rolna gminy Lwówek, aby sprostać wymogom zmieniającego się systemu, uwzględniającego spójne powiązanie z gospodarką rynkową oraz współdziałanie z gospodarką Unii Europejskiej powinna nadal się przekształcać i realizować procesy modernizacji rolnictwa. Przemiany i przebudowa rolnictwa powinny zmierzać w kierunku:

- ♦ zmian w strukturze obszarowej gospodarstw indywidualnych polegających na zwiększeniu przeciętnego obszaru gospodarstwa,
- ♦ rozwoju przemysłu rolno - przetwórczego,
- ♦ rozwoju działalności pozarolniczej, w efekcie której tradycyjna wieś monofunkcyjna powinna się przekształcić w nowoczesną wieś wielofunkcyjną.

Celowe będzie także ukierunkowanie rolnictwa gminy na nowoczesną dziedzinę, tj. rolnictwo ekologiczne. Pozwalają na to zasoby naturalne środowiska przyrodniczego, krajobraz polno-leśny, gdzie w warunkach zbliżonych do naturalnych można uprawiać rośliny o korzystnym dla organizmu ludzkiego składzie, zrównoważonym pod względem biochemicznym. Istotnymi problemami do rozwiązania w rolnictwie gminy pozostaną:

- ♦ organizowanie grup producentów w celu zapewnienia produkcji rolnej o parametrach jakościowych wymaganych przez przetwórstwo i rynek konsumentów,
- ♦ stworzenie sprawnego, kompleksowego systemu obsługi produkcji rolniczej (skup, zaopatrzenie, doradztwo fachowe, obsługa techniczna i finansowa, niskoprocentowe kredyty), odpowiadającego wymogom Unii Europejskiej.

4.4.3. Przemysł

Działalność przemysłowa w gminie nie odgrywa dominującej roli, choć obserwuje się dynamikę przyrostu podmiotów działających w branży. Oprócz typowych zakładów produkcyjnych, funkcjonuje wiele małych prywatnych firm o charakterze rzemieślniczym, prowadzących działalność produkcyjną i świadczących usługi dla ludności. Do największych podmiotów gospodarczych działających na terenie gminy zaliczyć można:



- ♦ Pol-Strautmann Sp. z o.o. - produkcja maszyn rolniczych,
- ♦ Tartak Zębowo Sp. z o.o. Sp. k. - przetwórstwo drzewne,
- ♦ Bartex Bartol Wine & Spirits Lwówek - przetwórstwo rolno - spożywcze,
- ♦ Uniwersytet Przyrodniczy w Poznaniu - Rolnicze Gospodarstwo Doświadczalne Brody.

4.5. Uwarunkowania komunikacyjne

4.5.1. Komunikacja drogowa

Szkielet układu komunikacyjnego stanowi droga krajowa nr 92 (10,6 km), która łączy gminę Lwówek z najważniejszymi trasami Polski i Europy (droga ta stanowi fragment byłej międzynarodowej trasy E 30, łączącej Londyn, Berlin, Warszawę i Moskwę). Od drogi krajowej odchodzi sieć dróg powiatowych (69,7 km) i gminnych (199 km). Przez gminę Lwówek nie przebiega żadna droga wojewódzka.

Droga krajowa i praktycznie większość dróg powiatowych ma nawierzchnię asfaltową. W przypadku drogi krajowej, w wyniku prowadzonych prac remontowych, znacznie poprawiła się jakość oraz standard bezpieczeństwa tej trasy. Przebiegająca w odległości 12 km autostrada A2 ograniczyła też ruch samochodowy, co zwiększyło komfort korzystania z przedmiotowej drogi.

Niestety znacznie gorzej jest na drogach powiatowych i gminnych. Ich stan techniczny pozostawia wiele do życzenia. Mimo znaczących inwestycji prowadzonych w przeciągu ostatnich 10 lat, odsetek nieutwardzonych dróg gminnych nadal stanowi 75% wszystkich dróg. Udało się jednak doprowadzić co najmniej jedną utwardzoną drogę do każdego sołectwa. Nieutwardzone drogi gruntowe są na bieżąco wyrównywane i naprawiane. Mimo to wiele dróg gminnych na terenie sołectw, szczególnie w tych miejscach, gdzie dominuje osadnictwo rozproszone oraz lasy, jest złej jakości. Trudna sytuacja panuje też na drogach powiatowych. Co prawda 79% z tych dróg to drogi o nawierzchni asfaltowej, jednak jakość i stan asfaltu pozostawiają wiele do życzenia. Sytuację pogarsza fakt, że zarówno po drogach powiatowych, jak i gminnych odbywa się wzmożony ruch samochodów ciężarowych oraz ciągników rolniczych, załadowanych ładunkami, których masa znacznie przekracza dopuszczalne obciążenia dróg. Powoduje to przyspieszoną degradację części tych ciągów komunikacyjnych.

Sieć połączeń drogowych w gminie ma charakter koncentryczny. Prawie wszystkie ważniejsze drogi przechodzą lub dochodzą do położonego w centrum gminy Lwówka. Praktycznie nie ma żadnych dróg o nawierzchni utwardzonej, które łączyłyby bezpośrednio sąsiadujące ze sobą miejscowości leżące na obrzeżach gminy. Sieć dróg najsłabiej rozwinięta jest w części północnej gminy. Nie ma ani jednego bezpośredniego połączenia drogą o nawierzchni utwardzonej z gminami Kwilcz oraz Międzychód⁵⁾

4.5.2. Komunikacja kolejowa

Gmina Lwówek nie posiada na swym terytorium żadnej trasy kolejowej. Łącząca miasto Lwówek z Opalenicą linia kolejki wąskotorowej została rozebrana kilkanaście lat temu. Najbliższa stacja kolejowa znajduje się w Nowym Tomyślu (20 km na pd. od Lwówka). Leży ona przy międzynarodowej trasie kolejowej: Berlin - Warszawa - Moskwa. 60 km na wschód od Lwówka - w podpoznańskiej Ławicy znajduje się międzynarodowe lotnisko oferujące połączenia z Warszawą, jak również z wieloma ważniejszymi portami lotniczymi w Europie⁵⁾

4.5.4. Komunikacja rowerowa

Rower staje się alternatywnym i uzupełniającym środkiem komunikacyjnym oraz środkiem rekreacji czynnej. Aby wzrosło wykorzystanie rowerów należy przystąpić do rozbudowy istniejących odcinków tras rowerowych, które przyczynią się do zwiększenia użytkowania rowerów wśród mieszkańców. Na terenie gminy funkcjonują ścieżki rowerowe na odcinku Lwówek-Pakosław Brody o długości około 6,9km, w Grońsku o długości ok 1,5km oraz kilka ciągów w miejscowości Lwówek. Na ukończeniu jest budowa trasy rowerowej wzdłuż DK 92, stanowiącej fragment większej inwestycji trasy Trzciel-Poznań.

⁵⁾ Strategia Rozwoju Gminy Lwówek na lata 2023 - 2030



V. OCENA STANU ŚRODOWISKA GMINY LWÓWEK

5.1. Ochrona klimatu i jakości powietrza

5.1.1. Ocena stanu jakości powietrza

Główny Inspektorat Ochrony Środowiska, Departament Monitoringu Środowiska, Regionalny Wydział Monitoringu Środowiska w Poznaniu wykonuje corocznie oceny jakości powietrza dla każdej ze stref województwa. W corocznej ocenie powietrza atmosferycznego, określona strefa przypisywana jest do konkretnej klasy w zależności od stężenia zanieczyszczeń występujących na jej obszarze i wiąże się z wymaganiami dotyczącymi działań na rzecz poprawy jakości powietrza lub na rzecz utrzymania tej jakości. Ocena jakości powietrza na terenie województwa wielkopolskiego została dokonana w odniesieniu do stref, w tym aglomeracji, z uwzględnieniem kryteriów ustanowionych ze względu na ochronę zdrowia ludzi oraz ze względu na ochronę roślin. Dla stref, w których został przekroczony poziom dopuszczalny powiększony o margines tolerancji albo poziom docelowy, zarząd województwa opracowuje projekt uchwały w sprawie programu ochrony powietrza, a sejmik województwa określa w drodze uchwały ten program. Natomiast dla stref, w których poziom substancji w powietrzu mieści się pomiędzy poziomem dopuszczalnym a poziomem dopuszczalnym powiększonym o margines tolerancji, zarząd województwa określa przyczyny przekroczenia poziomów dopuszczalnych i informuje ministra właściwego do spraw środowiska o działaniach podejmowanych w celu zmniejszenia emisji substancji powodujących przekroczenia.

W przypadku wystąpienia na obszarze województwa stref, w których odnotowano przekroczenie poziomu celu długoterminowego, osiągnięcie tego poziomu jest jednym z celów wojewódzkiego programu ochrony środowiska. Jeśli programy ochrony powietrza zostały uchwalone, a standardy jakości powietrza są przekraczane, zarząd województwa jest zobowiązany do opracowania projektu aktualizacji POP w terminie 3 lat od dnia wejścia w życie uchwały sejmiku województwa w sprawie programu ochrony powietrza, określając w nim działania ochronne dla grup ludności wrażliwych na przekroczenie, obejmujących w szczególności osoby starsze i dzieci.

Zgodnie z informacjami GIOŚ RWMS w Poznaniu w 2023 r. w znacznej części strefy wielkopolskiej, do której zaliczana jest gmina Lwówek, odnotowano niski poziom stężeń monitorowanych zanieczyszczeń. Pomimo systematycznej poprawy jakości powietrza nadal istotnym problemem pozostają: w sezonie zimowym - ponadnormatywne stężenia pyłu zawieszonego PM₁₀, pyłu PM_{2,5} oraz benzo(a)pirenu, a w sezonie letnim - zbyt wysokie stężenia ozonu troposferycznego. Ich głównymi źródłami pochodzenia (oprócz ozonu) są: indywidualne ogrzewanie domów i mieszkań oraz komunikacja samochodowa. Wyniki oceny według kryterium odniesionych dla ochrony zdrowia za rok 2023 dla strefy wielkopolskiej prezentuje poniższa tabela.

Tabela nr 4. Klasy stref dla poszczególnych zanieczyszczeń, uzyskane w ocenie rocznej dokonanej z uwzględnieniem kryteriów ustanowionych w celu ochrony zdrowia ludzi

Nazwa strefy	Symbol klasy wynikowej dla poszczególnych zanieczyszczeń dla obszaru całej strefy											
	SO ₂	NO ₂	C ₆ H ₆	CO	O ₃	PM 10	PM 2,5	As	Cd	Ni	BaP	Pb
strefa wielkopolska	A	A	A	A	A*	A	A	A	A	A	C	A

* dla ozonu - poziom celu długoterminowego, strefy uzyskały klasę D2

Źródło: Roczna ocena jakości powietrza w województwie wielkopolskim - Raport wojewódzki za rok 2023 - GIOŚ RWMS Poznań

W roku 2023 stwierdzono przekroczenia poziomu dopuszczalnego wyłącznie dla benzo(a)pirenu. Ocenianą strefę zaliczono do klasy C.

Rezultatem końcowym oceny stref pod kątem ochrony roślin, podobnie jak pod kątem ochrony zdrowia, jest określenie klas wynikowych dla poszczególnych zanieczyszczeń w danej strefie. W efekcie oceny przeprowadzonej dla 2023 roku dla tlenków azotu, dwutlenku siarki oraz ozonu strefę wielkopolską zaliczono do klasy A. Wyniki oceny według kryterium odniesionych dla ochrony roślin za rok 2023 prezentuje poniższa tabela.



Tabela nr 5. Klasy stref dla poszczególnych zanieczyszczeń, uzyskane w ocenie rocznej dokonanej z uwzględnieniem kryteriów ustanowionych w celu ochrony roślin

Nazwa strefy	Symbol klasy strefy dla poszczególnych substancji		
	SO ₂	NO _x	O ₃
strefa wielkopolska	A	A	A*

* dla ozonu - poziom celu długoterminowego - strefa wielkopolska uzyskała klasę D2

Źródło: Roczna ocena jakości powietrza w województwie wielkopolskim - Raport wojewódzki za rok 2023 - GIOŚ RWMS Poznań

Rysunek nr 8. Lokalizacja stacji pomiarowych w województwie wielkopolskim

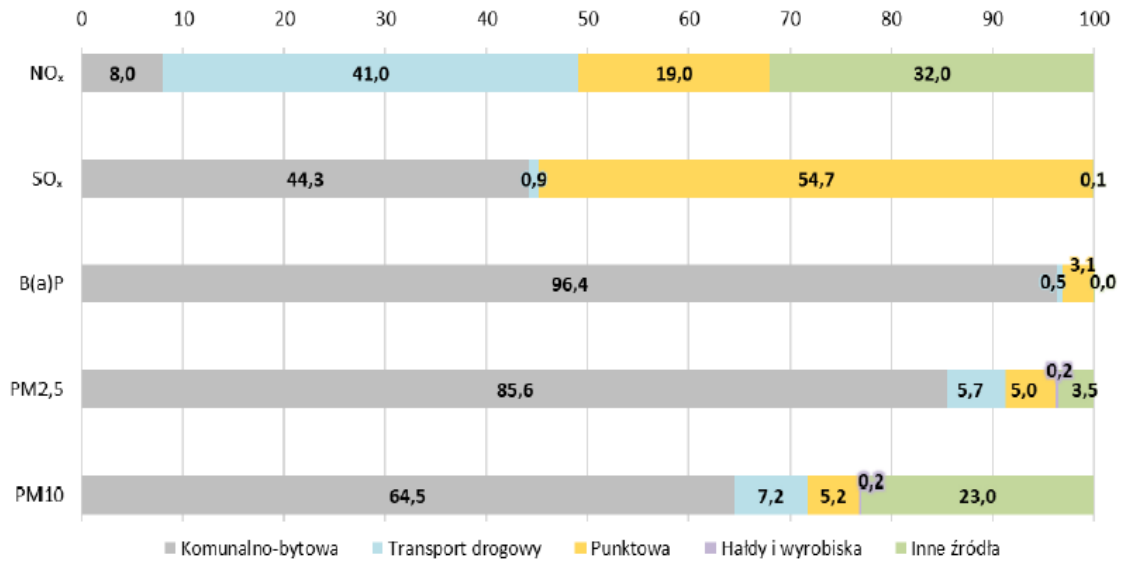


Źródło: Roczna ocena jakości powietrza w województwie wielkopolskim - Raport wojewódzki za rok 2023 - GIOŚ RWMS Poznań

Zgodnie z informacjami GIOŚ RWMS w Poznaniu na terenie gminy Lwówek w latach 2019 - 2023 nie był prowadzony stały monitoring jakości powietrza.

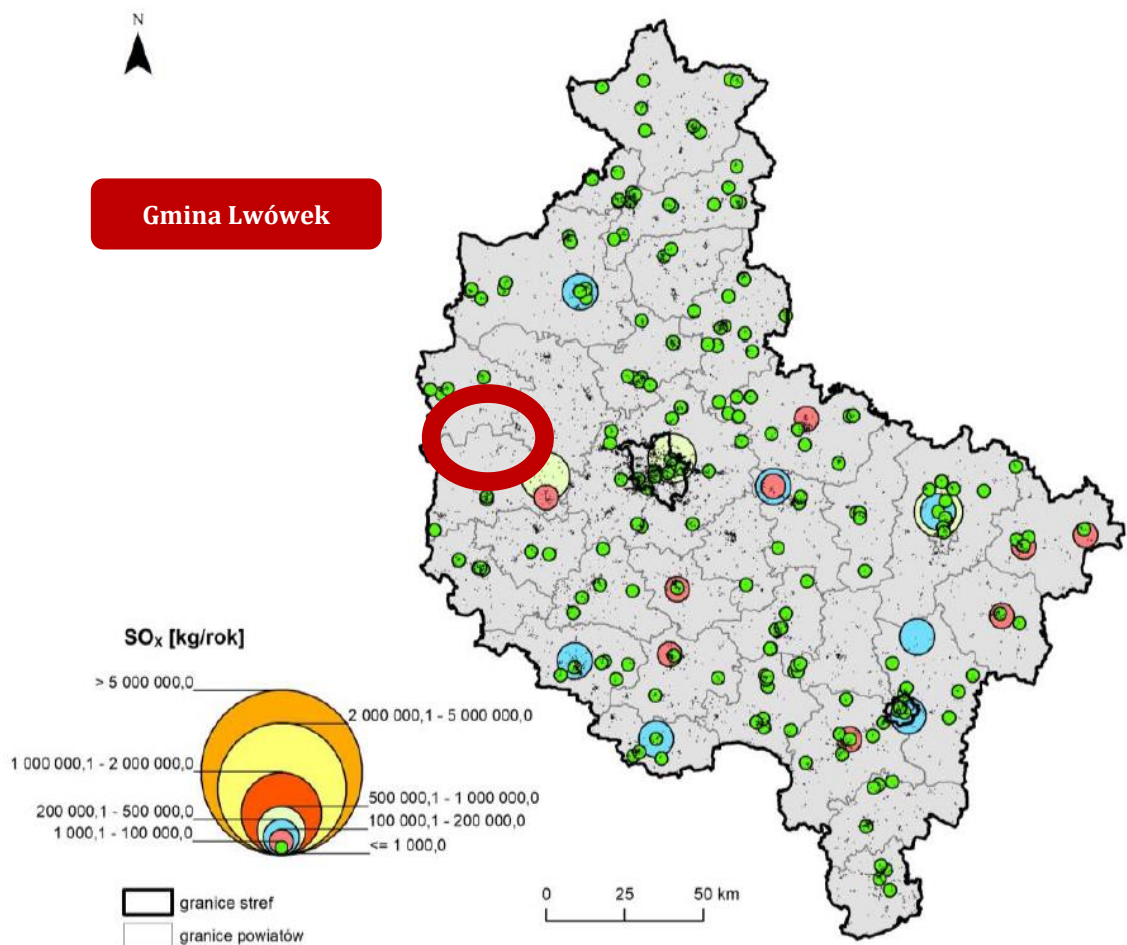


Rysunek nr 9. Udziały źródeł emisji w poszczególnych zanieczyszczeniach powietrza w województwie wielkopolskim



Źródło: Roczna ocena jakości powietrza w województwie wielkopolskim - Raport wojewódzki za rok 2023 - GIOŚ RWMŚ Poznań

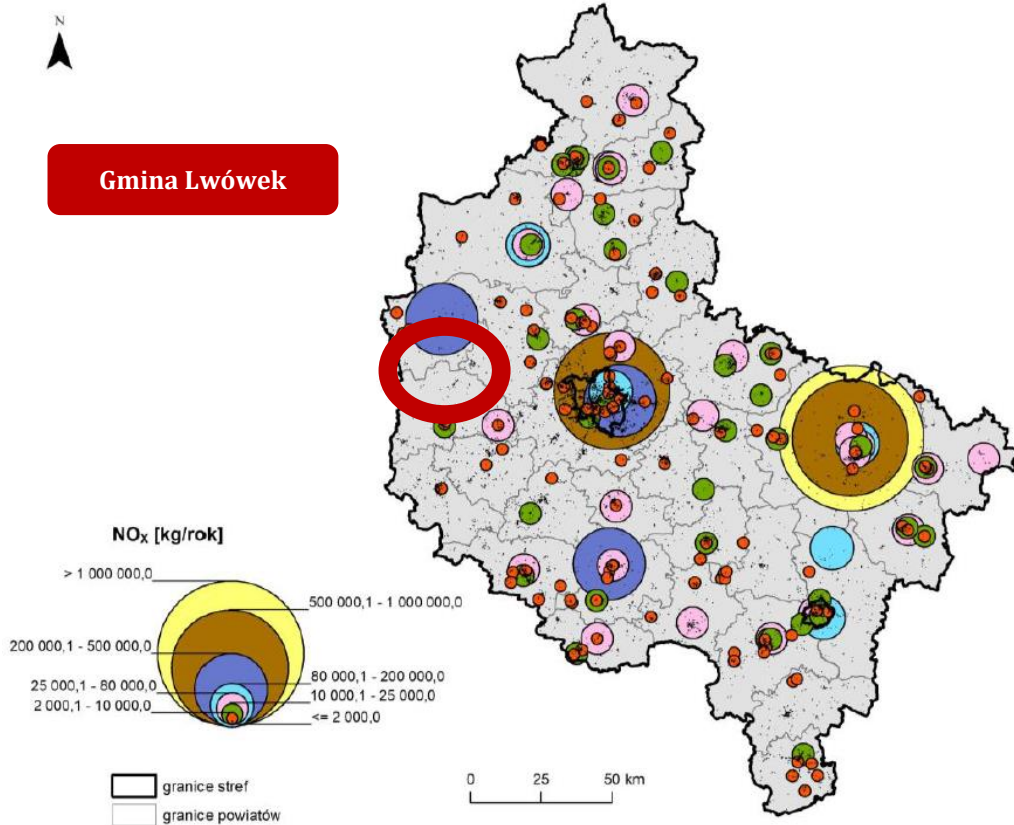
Rysunek nr 10. Lokalizacja punktowych źródeł emisji SO_x na obszarze województwa



Źródło: Roczna ocena jakości powietrza w województwie wielkopolskim - Raport wojewódzki za rok 2023 - GIOŚ RWMŚ Poznań

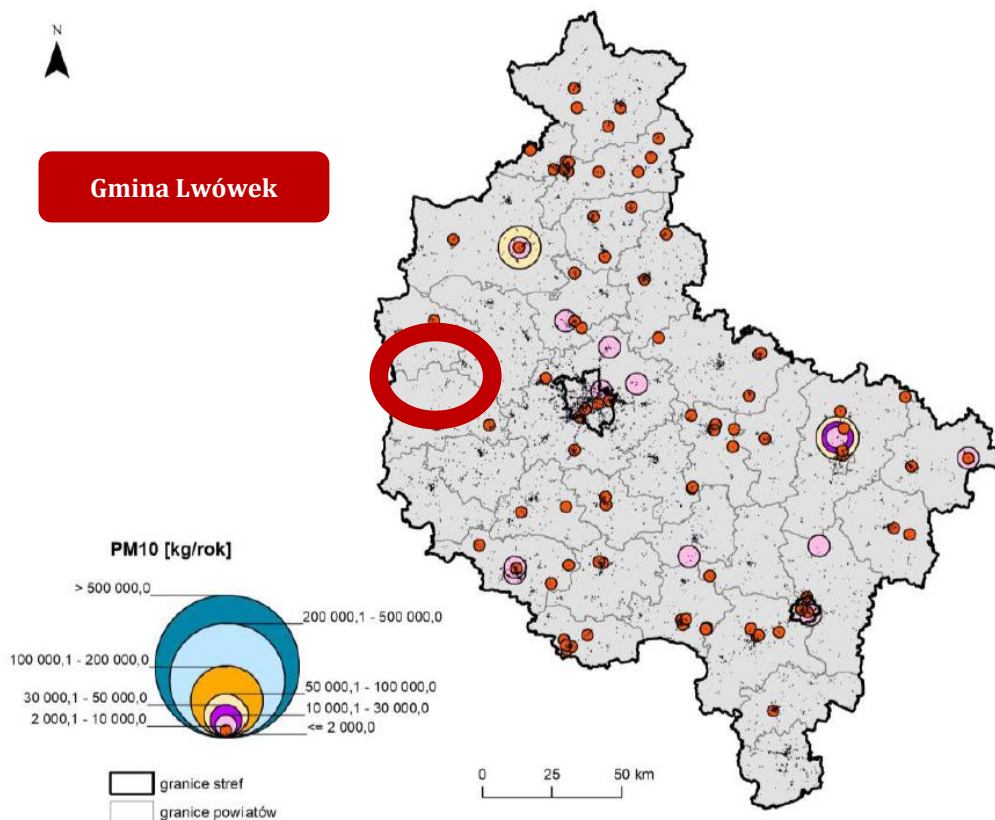


Rysunek nr 11. Lokalizacja punktowych źródeł emisji NO_x na obszarze województwa



Źródło: Roczna ocena jakości powietrza w województwie wielkopolskim - Raport wojewódzki za rok 2023 - GIOŚ RWMŚ Poznań

Rysunek nr 12. Lokalizacja punktowych źródeł emisji PM₁₀ na obszarze województwa



Źródło: Roczna ocena jakości powietrza w województwie wielkopolskim - Raport wojewódzki za rok 2023 - GIOŚ RWMŚ Poznań



Źródłami zorganizowanej emisji substancji dokonywanej na obszarze gminy Lwówek są prowadzone procesy energetycznego spalania paliw, a także - w niewielkim stopniu - prowadzone procesy technologiczne. W strukturze zużycia paliw, które są przeznaczone na spalanie energetyczne, zdecydowanie dominuje węgiel kamienny. Jest on podstawowym paliwem, stosowanym na omawianym obszarze.

Głównym źródłem zanieczyszczenia powietrza jest tzw. niska emisja powstająca ze spalania węgla i innych paliw stałych w domowych piecach (niestety czasami także odpadów) oraz ruch samochodowy. Niekorzystne warunki meteorologiczne, szczególnie brak wiatru i wysokie ciśnienie, w znacznym stopniu sprzyjają kumulowaniu się zanieczyszczeń przy powierzchni ziemi i powstawaniu smogu. Wzrost stężenia zanieczyszczeń obserwowany jest również wraz ze spadkiem temperatury, kiedy nasila się spalanie w domowych piecach. Efektem zainstalowania czujników ma być wzrost świadomości mieszkańców o zagrożeniu wiążącym się z zanieczyszczeniem powietrza, a także uświadomienie przyczyn jego powstawania.

W trosce o stan jakości powietrza gmina Lwówek, na mocy podpisanego porozumienia z Wojewódzkim Funduszem Ochrony Środowiska i Gospodarki Wodnej w Poznaniu, w Urzędzie Miasta i Gminy utworzyła punkt konsultacyjno - informacyjny programu priorytetowego „Czyste Powietrze”. Każdy mieszkaniec gminy może uzyskać informacje na temat Programu jak również uzyskać pomoc w wypełnieniu i złożeniu wniosku na dofinansowanie, bez żadnych opłat.

„Czyste Powietrze” to kompleksowy program, którego celem jest poprawa jakości powietrza oraz zmniejszenie emisji gazów cieplarnianych poprzez wymianę źródeł ciepła i poprawę efektywności energetycznej budynków mieszkalnych jednorodzinnych. Narzędziem w osiągnięciu celu jest dofinansowanie przedsięwzięć realizowanych przez beneficjentów uprawnionych do podstawowego poziomu dofinansowania, beneficjentów uprawnionych do podwyższonego poziomu dofinansowania oraz beneficjentów uprawnionych do podwyższonego poziomu dofinansowania.

Program skierowany jest do osób fizycznych, które są:

- ♦ właścicielami/współwłaścicielami budynku mieszkalnego jednorodzinnego lub
- ♦ wydzielonych w takim budynku maksymalnie dwóch lokali mieszkalnych.

Program obejmuje trzy grupy Beneficjentów:

- ♦ uprawnionych do podstawowego poziomu dofinansowania - osoby, których roczny dochód nie przekracza 135 000 zł,
- ♦ uprawnionych do podwyższonego poziomu dofinansowania - osoby, których przeciętny średni miesięczny dochód na osobę w gospodarstwie domowym nie przekracza:
 - ✓ 1894 zł- w gospodarstwie wieloosobowym,
 - ✓ 2651 zł- w gospodarstwie jednoosobowym.
- ♦ uprawnionych do najwyższego poziomu dofinansowania - osoby, których przeciętny średni miesięczny dochód na osobę w gospodarstwie domowym nie przekracza:
 - ✓ 1090 zł- w gospodarstwie wieloosobowym,
 - ✓ 1526 zł- w gospodarstwie jednoosobowym.

Nabór wniosków prowadzony jest w trybie ciągłym, czyli wnioski są oceniane na bieżąco. Wnioski są przyjmowane i rozpatrywane przez właściwe terytorialnie wojewódzkie fundusze ochrony środowiska i gospodarki wodnej oraz są przyjmowane przez gminy, które przystąpiły do realizacji programu. Terminy składania i rozpatrywania wniosków oraz sposób ich wypełniania są zamieszczone na stronach internetowych właściwych WFOŚiGW.

Warunki dofinansowania:

- ♦ w ramach Programu można dofinansować zakup i montaż jednego źródła ciepła do celów ogrzewania lub ogrzewania i cwu,
- ♦ w przypadku gdy budynek/lokal mieszkalny jest podłączony do sieci dystrybucji gazu, w ramach Programu nie udziela się dofinansowania na zakup i montaż kotła na paliwo stałe w tym budynku/lokalu mieszkalnym (istnieje możliwość wymiany źródła ciepła, jeżeli mimo



posiadania w budynku/lokalu mieszkalnym kotła gazowego, wykorzystywane jest w tym budynku/lokalu mieszkalnym nieefektywne źródło ciepła na paliwo stałe, z tym, że ilość pobieranego paliwa gazowego z sieci dystrybucji gazu (średnia z ostatnich 3 lat kalendarzowych poprzedzających rok złożenia wniosku o dofinansowanie, a w przypadku okresu krótszego średnia z całego okresu) w tym lokalu/budynku mieszkalnym nie może być wyższa niż 5 600 kWh/rok),

- ♦ wymieniane źródło ciepła na paliwo stałe musi być trwale wyłączony z użytku,
- ♦ na przedsięwzięcia realizowane w budynkach, na budowę których po 31 grudnia 2013 r.:
 - ✓ został złożony wniosek o pozwolenie na budowę lub odrębny wniosek o zatwierdzenie projektu budowlanego,
 - ✓ zostało dokonane zgłoszenie budowy lub wykonania robót budowlanych w przypadku, gdy nie jest wymagane uzyskanie decyzji o pozwoleniu na budowę,
 - ✓ nie udziela się dofinansowania na ocieplenie przegród budowlanych, wykonanie stolarki okiennej i drzwiowej,
- ♦ nie udziela się dofinansowania na przedsięwzięcia, dla których wnioskowana kwota dotacji jest niższa niż 3 tysiące złotych. Warunek nie dotyczy przedsięwzięć, w zakresie których jest zakup i montaż źródła ciepła,
- ♦ jeśli w budynku mieszkalnym wydzielono maksymalnie dwa lokale mieszkalne z wyodrębnionymi księgami wieczystymi, dotacja przysługuje osobno na każdy lokal.



Rysunek nr 13. Schemat dofinansowania „Programu Czyste Powietrze”

Weź dofinansowanie z programu „Czyste Powietrze”



NARODOWY FUNDUSZ
OCHRONY ŚRODOWISKA
I GOSPODARKI WODNEJ



Ministerstwo
Klimatu i Środowiska

Weź DOTACJĘ / Weź DOTACJĘ z PREFINANSOWANIEM

I Złóż e-wniosek przez Internet

- 1 Wejdź na rządowy portal **gov.pl** (zakładka „**Nieruchomości i środowisko**” a potem opcja „**Skorzystaj z programu Czyste Powietrze**”)
- 2 Kliknij przycisk **ZŁÓŻ WNIOSEK** (przeniesiesz się na gwd.nfosigw.gov.pl)*
- 3 **Zaloguj / zarejestruj się** za pomocą login.gov.pl (przeniesiesz się na stronę login.gov.pl)
- 4 Wybierz sposób **logowania**
- 5 **Utwórz i wypełnij** wniosek o dofinansowanie
- 6 **Sprawdź** wypełniony wniosek
- 7 **Dołącz wymagane załączniki** w formie skanów lub dokumentów elektronicznych
- 8 **Podpisz wniosek elektronicznie** za pomocą profilu zaufanego lub podpisu kwalifikowanego
- 9 **Wyślij dokumenty**, czyli wniosek z załącznikami (potwierdzenie złożenia wniosku otrzymasz na e-mail)



*e-wniosek złożysz również logując się bezpośrednio w systemie GWD tj. na gwd.nfosigw.gov.pl

czystepowietrze.gov.pl

II Złóż papierowy wniosek w urzędzie

- 1 Zaloguj się w systemie **Generator Wniosków o Dofinansowanie (GWD)** na stronie internetowej <https://gwd.nfosigw.gov.pl>
- 2 **Wypełnij wniosek o dofinansowanie** lub **dofinansowanie z prefinansowaniem** zgodnie z instrukcją
- 3 **Zweryfikuj wypełniony wniosek i zatwierdź**
- 4 Kliknij ikonę „**przygotuj do podpisu**” (nie wybieraj podpisu elektronicznego)
- 6 **Wydrukuj** wniosek
- 7 **Dołącz wymagane załączniki**
- 8 **Podpisz** wniosek
- 9 **Złóż wniosek osobiście lub drogą pocztową bądź kurierem** do właściwego WFOŚiGW lub jego oddziału lub gminy, która zawarła porozumienie o realizacji programu



Weź łącznie KREDYT Z DOTACJĄ

III Złóż wniosek w banku i skorzystaj z Kredytu Czyste Powietrze

- 1 Przyjdź do **oddziału banku** (lub partnera banku), który przystąpił do programu „Czyste Powietrze”
- 2 **Złóż wniosek** o Kredyt Czyste Powietrze (bank poinformuje Cię, czy kredyt jest objęty gwarancją BGK)
- 3 **Skompletuj i złóż** wymagane załączniki
- 4 Po przyznaniu kredytu, **bank wypełni Twój wniosek** o dofinansowanie z programu „Czyste Powietrze”
- 5 **Sprawdź i podpisz** wypełniony wniosek o dofinansowanie
- 6 **Bank wyśle Twój wniosek** do wojewódzkiego funduszu ochrony środowiska i gospodarki wodnej



Źródło: <https://czystepowietrze.gov.pl>



5.1.2. Emisja zanieczyszczeń na terenie gminy Lwówek - emisja niska

Na terenie gminy Lwówek występują skupiska źródeł niskiej emisji gazów i pyłów. Głównym źródłem zanieczyszczeń na omawianym terenie jest emisja nieorganizowana z transportu drogowego i indywidualnych gospodarstw domowych. Źródłem niskiej emisji są lokalne kotłownie i piece węglowe używane w indywidualnych gospodarstwach domowych. Wielkość emisji z tych źródeł jest trudna do oszacowania i wykazuje zmienność sezonową wynikającą z sezonu grzewczego. Spala się w nich różnego rodzaju materiały nieodpowiedniej jakości - koks, miął, węgiel, a także odpady komunalne, które są źródłem emisji dioksyn, gdyż proces spalania jest niepełny i zachodzi w stosunkowo niskich temperaturach. Zanieczyszczenia z tego rodzaju źródła zawierają znaczne ilości popiołu (ok. 20%), siarki (1-2%) oraz azotu (1%). W znacznej większości domów węgiel spalany jest w przestarzałych konstrukcyjnie piecach bez właściwego nadzoru procesu spalania i bez urządzeń odpylających. Szkodliwość emitorów wyraźnie wzrasta w okresie jesienno-zimowym, kiedy to obserwuje się wyraźny wzrost stężenia pyłów i gazów emisyjnych, jednak ich negatywne oddziaływanie ma charakter w głównej mierze lokalny. Źródła niskiej emisji są bardzo liczne i rozproszone, wobec czego ograniczenie tego typu zanieczyszczenia wymaga działań kompleksowych i długoterminowych.

Gmina systematycznie realizuje szereg działań mających na celu efektywne wykorzystanie energii i ochronę jakości powietrza atmosferycznego. Działania te w dużej mierze mają charakter inwestycyjny bezpośrednio wpływając na obniżenie kosztów energii i paliw w obiektach użyteczności publicznej i budynkach mieszkalnych. Ponadto samorząd bardzo poważnie traktuje komunikację z lokalną społecznością starając się realizować model gminy angażującej mieszkańców w działania publiczne. Ponadto 1 lipca 2021 rozpoczął się proces składania deklaracji do Centralnej Ewidencji Emisyjności Budynków (CEEB), który ma na celu zebranie wszystkich danych dotyczących źródeł ciepła i spalania paliw w budynkach mieszkalnych i niemieszkalnych. Każdy budynek, który posiada źródło ciepła lub spalania paliw do 1 MW należy zgłosić wypełniając odpowiednią deklarację. Obowiązek złożenia deklaracji spoczywa na:

- ♦ w przypadku budynków jednorodzinnych: właścicielu bądź jednemu z współwłaścicieli budynku,
- ♦ w przypadku budynków wielorodzinnych: zarządcy budynku.

Złożenie deklaracji jest obowiązkowe. Na nowe źródło ciepła lub spalania paliw zainstalowane po 1 lipca 2021 r. deklarację należy złożyć w terminie 14 dni. Ponadto, jeżeli stare źródło ciepła zostało wymienione i założono nowe również należy taką deklarację złożyć.

5.1.2.1. Ciepłownictwo

Na terenie gminy Lwówek nie istnieje centralny system ciepłowniczy i nie działają przedsiębiorstwa ciepłownicze. Budynki mieszkalne jednorodzinne i wielorodzinne, budynki użyteczności publicznej, podmioty gospodarcze, w tym zakłady przemysłowe, ogrzewane są za pomocą indywidualnych kotłowni spalających głównie węgiel, drewno, olej opałowy oraz gaz ziemny i gaz propan - butan. Na terenie gminy energia cieplna wykorzystywana jest:

- ♦ do ogrzewania pomieszczeń i wody użytkowej w budownictwie mieszkaniowym,
- ♦ do przygotowania posiłków w gospodarstwach domowych,
- ♦ do ogrzewania pomieszczeń i przygotowania c.w.u., na potrzeby technologiczne w szkołach i innych obiektach usługowych.

Budynki przeznaczone na pobyt ludzi ogrzewane są głównie z indywidualnych źródeł ciepła:

- ♦ budynki posiadające instalację centralnego ogrzewania z kotłowni indywidualnych,
- ♦ budynki nieposiadające instalacji c.o. - ogrzewane piecami węglowymi, piecykami gazowymi i olejowymi oraz piecykami elektrycznymi.

Ze względu na charakter gminy oraz znaczne rozproszenie zabudowy jak i stosunkowo niewielkie zapotrzebowanie na ciepło, realizacja przedsięwzięcia związanego z uruchomieniem przedsiębiorstwa ciepłowniczego obsługującego mieszkańców byłaby bardzo kosztowna i najprawdopodobniej ekonomicznie nieuzasadniona.



5.1.2.2. Sieć gazowa

Przez teren gminy Lwówek przebiega nitka Rurociągu Przyjaźni (północna część gminy - teren zajęty pod rurociąg to 54,5 tys. m²), obsługiwana przez PERN. Jeszcze ważniejsze miejsce gmina Lwówek odgrywa w krajowej sieci gazowej. W miejscowości Zębowo znajduje się Punkt Wzajemnego Połączenia umożliwiający podłączenie Systemu Gazociągów Tranzytowych (Fragment wysokociśnieniowego Gazociągu Jamalskiego o średnicy DN 1400, przebiegającego ze wschodu na zachód kraju, jak i gminy) do Krajowego Systemu Przesyłowego - zarządzanego przez Operatora Gazociągów Przesyłowych GAZ-SYSTEM (gazociągi wysokiego ciśnienia: Szczecin - Lwówek o średnicy DN 700 oraz Lwówek - Odolanów o średnicy DN 1000, a także biegnący wzdłuż gazociągu Szczecin Lwówek, oddawany w 2022 roku do użytku, gazociąg wysokiego ciśnienia Baltic Pipe o średnicy DN 1000).

W planach GAZ-SYSTEMu jest jeszcze kolejna duża inwestycja, która ma być wybudowana na terenie gminy Lwówek do roku 2029 i wspierać Krajowy System Przesyłowy. Przedsięwzięciem tym jest Tłocznia Lwówek. System Gazociągów Tranzytowych umożliwia dopływ do Polski gazu ze złóż jamalskich. Krajowy System Przesyłowy zapewnia zaspokojenie zapotrzebowania na gaz w poszczególnych częściach Polski. Dodatkowo dzięki podłączeniu do Terminalu LNG w Świnoujściu oraz do gazociągu Europipe II na Morzu Północnym, dywersyfikuje źródła dostaw gazu do Polski. Niewątpliwą korzyścią dla gminy Lwówek jest natomiast zapewnienie znaczących wpływów w podatkach lokalnych.⁶⁾

Charakterystykę rozwoju sieci gazowej na terenie gminy Lwówek, na podstawie danych Głównego Urzędu Statystycznego, przedstawiono poniżej.

Tabela nr 6. Charakterystyka sieci gazowej na terenie gminy Lwówek

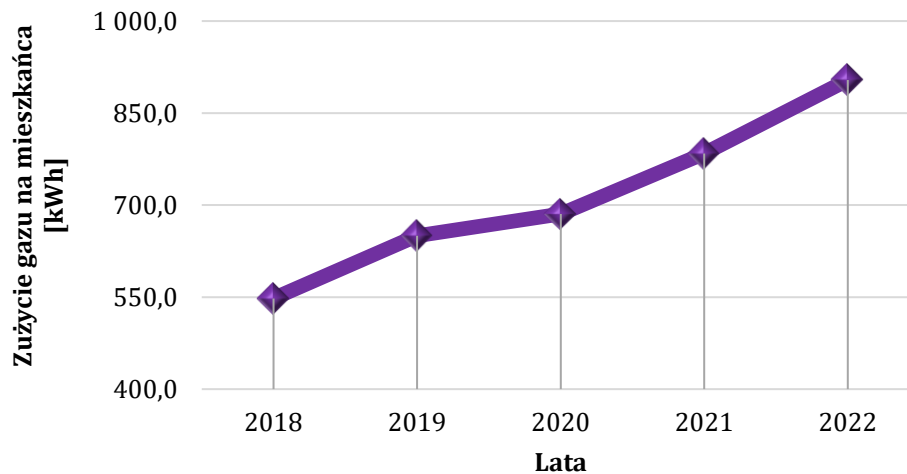
Charakterystyka	Jednostka	2019	2020	2021	2022	2023
długość czynnej sieci ogółem	m	55 962	56 108	75 360	78 997	79 728
długość czynnej sieci przesyłowej	m	35 682	35 682	54 513	54 513	54 521
długość czynnej sieci dystrybucyjnej	m	20 280	20 426	20 847	24 484	25 207
czynne przyłącza do budynków ogółem	szt.	705	713	806	819	836
czynne przyłącza do budynków mieszkalnych	szt.	632	640	679	693	710
odbiorcy gazu	gosp. dom.	829	845	854	894	912
odbiorcy gazu ogrzewający mieszkania gazem	gosp. dom.	371	423	439	428	469
odbiorcy gazu (gospodarstwa domowe) w miastach	gosp. dom.	824	838	843	878	898
zużycie gazu przez gospodarstwa domowe	MWh	5 013,9	5 932,2	6 140,6	6 926,7	7 951,5
zużycie gazu na ogrzewanie mieszkań przez gospodarstwa domowe	MWh	3 539,0	4 595,8	4 927,9	5 554,5	7 071,4
ludność korzystająca z sieci gazowej	osoba	2 603	2 615	2 568	2 690	2 705
ludność korzystająca z sieci gazowej w miastach	osoba	-	-	2 461	2 568	2 583
ludność korzystająca z sieci gazowej na wsi	osoba	-	-	107	122	122

Źródło: Główny Urząd Statystyczny - Bank Danych Lokalnych - dane wg stanu na dzień 31.07.2024 r.

⁶⁾ Strategia Rozwoju Gminy Lwówek na lata 2023 - 2030

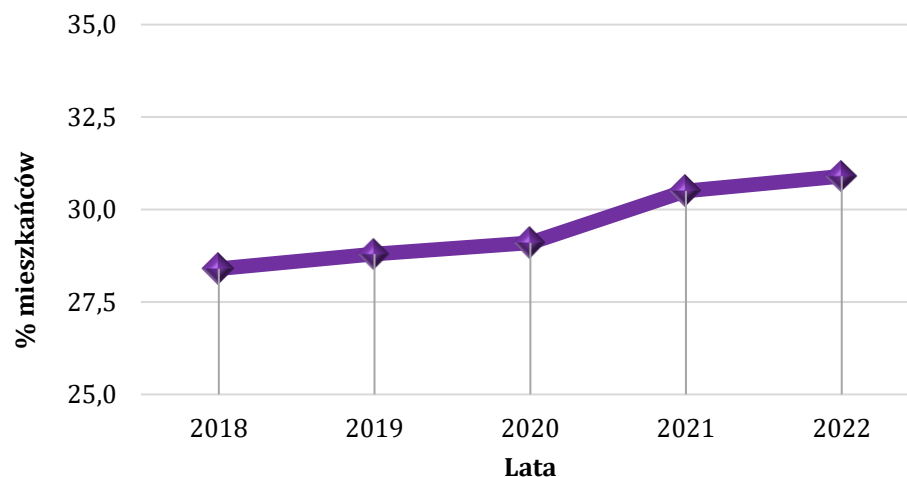


Wykres nr 4. Zużycie gazu na mieszkańca na terenie gminy Lwówek



Źródło: Analiza własna na podstawie danych - GUS - Bank Danych Lokalnych - dane wg stanu na dzień 31.07.2024 r.

Wykres nr 5. Korzystający z instalacji gazowej na terenie gminy Lwówek



Źródło: Analiza własna na podstawie danych - GUS - Bank Danych Lokalnych - dane wg stanu na dzień 31.07.2024 r.

W przypadku sieci gazowych średniego ciśnienia, redukcja gazu do ciśnienia niskiego (wymaganego w miejscu dostawy dla odbiorcy) następuje na indywidualnych układach redukcyjno-pomiarowych zlokalizowanych u odbiorców na przyłączach gazowych. Sieć gazowa na terenie gminy będzie rozbudowywana w miarę potrzeb, przy założeniu, że spełnione będą warunki opłacalności ekonomicznej. W przypadku istniejących warunków technicznych i ekonomicznych, nowi odbiorcy podłączani będą do sieci gazowej zgodnie z obowiązującymi przepisami. Dla gazociągów obecnie istniejących oraz dla projektowanych gazociągów i przyłączy gazowych zastosowanie mają przepisy Rozporządzenia Ministra Gospodarki z dnia 26 kwietnia 2013r. w sprawie warunków technicznych, jakim powinny odpowiadać sieci gazowe i ich usytuowanie (Dz.U. z 2013r. poz. 640), w którym to Rozporządzeniu określono szerokość strefy kontrolowanej. W strefie kontrolowanej nie należy wznosić obiektów budowlanych, urządzać stałych składów i magazynów, sadzić drzew oraz podejmować działań mogących spowodować uszkodzenia gazociągu podczas jego użytkowania.

Potrzeby w zakresie wyposażenia gminy Lwówek w gaz są i powinny być systematycznie zaspokajane. Ze względu na potrzebę ochrony środowiska naturalnego i założoną poprawę jakości życia mieszkańców gminy należy przewidzieć stopniowe podłączanie do sieci gazowej zabudowy rozproszonej. Zgodnie z informacjami uzyskanymi od Polskiej Spółki Gazownictwa Sp. z o.o. w najbliższych latach zmiany w zakresie zapotrzebowania na gaz ziemny, mogą być podyktowane głównie inwestycjami prowadzonymi na terenie gminy w zakresie przyłączy nowych terenów do



sieci gazowej. Inwestycje planowane do realizacji w zakresie infrastruktury gazowej obejmują rozbudowę sieci wynikającą z potrzeb przyłączeniowych zgłaszanych przez mieszkańców bądź podmiotów gospodarczych gminy - na podstawie indywidualnych umów o przyłączenie do sieci gazowej. Wszelkie działania podejmowane obecnie przez PSG Sp. z o.o. w zakresie rozwoju i modernizacji sieci gazowej na terenie gminy mają na celu zagwarantowanie właściwego stanu technicznego infrastruktury gazowniczej, zagwarantowanie pewności i bezpieczeństwa dostaw gazu oraz możliwości dalszego rozwoju sieci gazowych w celu przyłączania nowych odbiorców. Rozbudowa sieci gazowej jest realizowana na bieżąco w miarę zgłaszanych potrzeb w ramach procesu przyłączeniowego a wszelkie inwestycje związane z rozbudową sieci gazowej będą realizowane w miarę występowania przyszłych potencjalnych odbiorców o warunki techniczne podłączenia do sieci gazowej i spełniające warunek opłacalności ekonomicznej.

5.1.2.3. Elektroenergetyka

Operatorem sieci przesyłowej na terenie Polski jest spółka PSE SA (Polskie Sieci Elektroenergetyczne SA). Przedmiotem działania Polskich Sieci Elektroenergetycznych S.A. jest świadczenie usług przesyłania energii elektrycznej, przy zachowaniu wymaganych kryteriów bezpieczeństwa pracy Krajowego Systemu Elektroenergetycznego (KSE). Przez teren gminy Lwówek poprowadzona jest infrastruktura o znaczeniu ponadlokalnym. Przez północną część gminy przebiega napowietrzna linia elektroenergetyczna 400kV z elektrowni Dolna Odra do Poznania. Na kierunku północ-południe przebiega napowietrzna linia elektroenergetyczna 110kV.

Obecnie budowana jest przez Polskie Sieci Elektroenergetyczne, kolejna napowietrzna linia elektroenergetyczna 400kV Baczyna - Plewiska. Przebiegać ona będzie z kierunku północno - zachodniego (Zębowo - Tarnowiec) na południowy - wschód (Pakosław, Brody). Celem Projektu jest poprawa pewności i bezpieczeństwa pracy Krajowego Systemu Elektroenergetycznego w północno-zachodniej części Polski. Inwestycja ma na celu wzmocnienie układu sieci w zakresie wymiany transgranicznej na poziomie napięcia 400 kV pomiędzy systemami elektroenergetycznymi Polski i Niemiec oraz poprawę warunków wyprowadzenia mocy z odnawialnych źródeł energii (OZE) zlokalizowanych na terenie północnej Polski oraz z Elektrowni Dolna Odra. Ponadto, realizacja projektu wpłynie na możliwość przyłączenia do KSE dodatkowych źródeł OZE. ⁷⁾

Operatorem sieci dystrybucyjnej na terenie gminy jest Enea Operator Sp. z o.o. Zaopatrzenie gminy w energię elektryczną realizuje się za pośrednictwem GPZ-tów rozmieszczonych na terenie gmin sąsiednich. Istniejący system elektroenergetyczny pozwala w pełni zaspokoić obecne potrzeby mieszkańców, przewiduje się także prowadzenie modernizacji i rozbudowę istniejącego systemu.

W najbliższych latach zmiany w zakresie zapotrzebowania na energię elektryczną mogą być podyktowane głównie inwestycjami prowadzonymi na terenie gminy Lwówek w zakresie budownictwa jednorodzinnego oraz produkcyjnego. Wpływ na zmniejszenie zapotrzebowania na energię elektryczną będzie miało coraz powszechniejsze stosowanie energooszczędnych świetlówek kompaktowych w miejsce dotychczas stosowanych żarówek do oświetlenia mieszkań i obiektów użyteczności publicznej. Niemniej jednak, z uwagi na ciągły rozwój cywilizacyjny, nastąpi wzrost konsumpcji energii elektrycznej spowodowany:

- ♦ wzrostem ilości odbiorców,
- ♦ wzrostem ilości odbiorników zainstalowanych u poszczególnych odbiorców,
- ♦ rozwojem przemysłu i usług,
- ♦ ewentualnie szerszym wykorzystaniem energii elektrycznej do celów grzewczych.

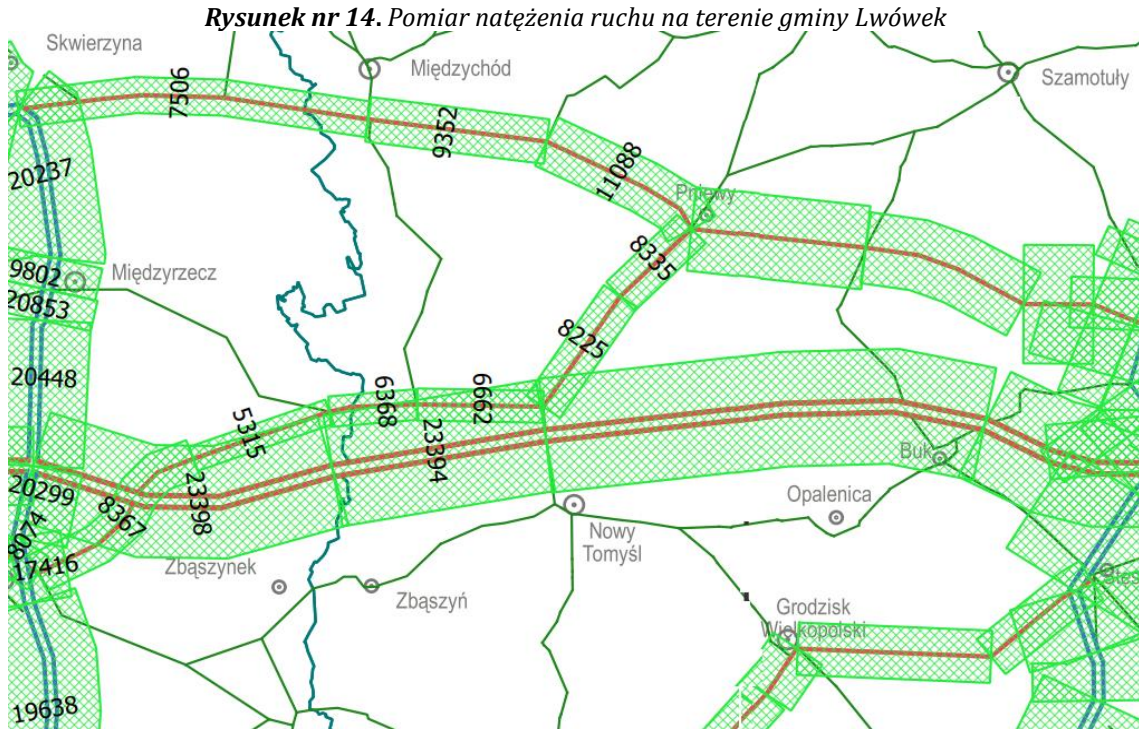
Wzrost ten będzie nieco wyhamowywany poprzez wymianę części stosowanych już urządzeń na nowe, energooszczędne, ale zwiększenie ogólnej liczby odbiorców i odbiorników, zgodnie z globalnymi tendencjami, spowoduje zwiększenie zużycia energii elektrycznej. W najbliższej przyszłości nie przewiduje się znacznego zwiększenia zaopatrzenia na energię elektryczną, w związku z czym istniejące urządzenia elektroenergetyczne sieci SN i stacje transformatorowe zapewniają obecnie i są w stanie zapewnić w przyszłości dostawę energii elektrycznej w wymaganej ilości pokrywającej zgłaszane zapotrzebowanie na energię elektryczną.

⁷⁾ Strategia Rozwoju Gminy Lwówek na lata 2023 - 2030



5.1.3. Emisja zanieczyszczeń na terenie gminy Lwówek - emisja drogowa

Układ drogowy gminy Lwówek tworzą drogi publiczne: droga krajowa nr 92 oraz drogi powiatowe i gminne. Na terenie gminy głównym źródłem emisji zanieczyszczeń komunikacyjnych drogowych jest droga krajowa, a w dalszej kolejności drogi powiatowe i gminne. Średnie natężenie ruchu na wspomnianych odcinkach przedstawiono na poniższym rysunku oraz tabeli.



Źródło: Generalna Dyrekcja Dróg Krajowych i Autostrad - Generalny Pomiar Ruchu 2020

Tabela nr 7. Pomiar natężenia ruchu na terenie gminy Lwówek - SDRR

Numer punktu pomiarowego	Numer drogi	Opis odcinka	Pojazdy ogółem	Rodzajowa struktura ruchu pojazdów samochodowych						
				Motocykle	Sam. os.	Lekkie sam. cięż.	Sam. cięż.		Autobusy	Ciągniki rolnicze
							bez przycz.	z przycz.		
DROGI WOJEWÓDZKIE										
90821	92	Bolewicko - Lwówek	8225	42	4456	1147	150	2396	23	11
90805	92	Lwówek - Pniewy	8335	48	4525	1127	198	2401	28	8

Źródło: Generalna Dyrekcja Dróg Krajowych i Autostrad - Generalny Pomiar Ruchu 2020

Emisja komunikacyjna jest najbardziej odczuwalna w pobliżu drogi i maleje wraz ze wzrostem odległości od dróg. Określenie wielkości stężeń zanieczyszczeń emitowanych przez komunikację jest trudne, ponieważ ma na nią wpływ wiele czynników, m. in.: długość trasy komunikacyjnej, przepustowość, stan nawierzchni drogi, ilość poruszających się pojazdów i jakość spalanej paliwa. Zanieczyszczenia komunikacyjne są dobowo i sezonowo zmienne. Ruch pojazdów jest niezorganizowanym źródłem emisji takich zanieczyszczeń gazowych jak tlenek węgla, tlenki azotu, dwutlenek siarki, węglowodory aromatyczne i alifatyczne, a także pył. Emisja zanieczyszczeń z komunikacji jest problemem narastającym. Mimo prowadzonej, w sposób ciągły, modernizacji układów komunikacyjnych, wskutek lawinowo narastającej liczby samochodów, płynność ruchu w godzinach szczytu jest zakłócona. Obecność spalin samochodowych najdotkliwiej odczuwany jest w letnie, słoneczne dni, oprócz toksycznych spalin może tworzyć się bardzo szkodliwa dla zdrowia, przypowierzchniowa warstwa ozonu pochodzenia fotochemicznego.



Ponadto na terenie gminy Lwówek funkcjonują stacje benzynowe. Zanieczyszczeniem emitowanym z terenu stacji paliw płynnych, powstającym w wyniku realizacji technologicznego procesu obrotu benzynami i olejem napędowym są głównie pary węglowodorów. W przypadku stacji benzynowych ochrona powietrza atmosferycznego polega głównie na hermetyzacji urządzeń stanowiących źródła emisji par węglowodorów.

5.1.4. Metody ograniczania zanieczyszczeń do powietrza

Utrzymanie dobrej jakości powietrza, a nawet poprawę jego jakości można uzyskać przez ograniczenie szkodliwych dla środowiska technologii, zmniejszenie oddziaływania obszarów niskiej emisji na środowisko naturalne, stworzenie warunków rozwoju dla gazyfikacji (budowy sieci gazowej wysokiego ciśnienia i stacji redukcyjnych), likwidację lub modernizację kotłowni tradycyjnych (zmiana nośnika energii z węgla np. na gaz), poprawę nawierzchni dróg, a przede wszystkim poprzez zwiększenie wykorzystania energii ze źródeł odnawialnych. Gmina Lwówek sukcesywnie realizuje działania mające na celu ograniczenie emisji zanieczyszczeń. Związane są one przede wszystkim z:

- ♦ termomodernizacją obiektów użyteczności publicznej,
- ♦ dofinansowaniem wymiany systemu ogrzewania na nowe ekologiczne źródło ciepła,
- ♦ edukacją ekologiczną mieszkańców,
- ♦ budową ścieżek rowerowych,
- ♦ nasadzeniami drzew wzdłuż dróg publicznych.

5.1.4.1. Program Ochrony Powietrza

Uchwałą nr XXI/391/20 z dnia 13 lipca 2020 roku Sejmik Województwa Wielkopolskiego określił „**Program ochrony powietrza dla strefy wielkopolskiej**”. Program ochrony powietrza jest dokumentem przygotowanym w celu określenia działań, których realizacja ma doprowadzić do osiągnięcia wartości dopuszczalnych lub docelowych substancji w powietrzu. Wskazanie właściwych działań wymaga zidentyfikowania przyczyn ponadnormatywnych stężeń oraz rozważenia możliwych sposobów ich likwidacji. Jest elementem polityki ekologicznej regionu, stąd zaproponowane w nim działania muszą być zintegrowane z istniejącymi planami, programami, strategiami, innymi słowy wpisywać się w realizację celów makroskalowych oraz celów regionalnych i lokalnych. Konieczne jest przy tym uwzględnienie uwarunkowań gospodarczych, ekonomicznych i społecznych.

Program ochrony powietrza jest dokumentem, który wskazuje istotne powody (źródła) wystąpienia przekroczeń norm jakości powietrza w odniesieniu do ww. zanieczyszczeń w strefie wielkopolskiej oraz określa skuteczne i możliwe do zrealizowania działania, których wdrożenie spowoduje poprawę jakości powietrza i dotrzymanie norm określonych w rozporządzeniu Ministra Środowiska z dnia 24 sierpnia 2012r. w sprawie poziomów niektórych substancji w powietrzu (Dz.U. z 2012r., poz. 1031 ze zm.).

Opracowany przez zarząd województwa projekt uchwały w sprawie programu ochrony powietrza określa działania naprawcze, tak aby okresy, w których nie są dotrzymane poziomy dopuszczalne lub docelowe, były jak najkrótsze. Poprawa jakości powietrza jest niezbędna dla poprawy jakości życia i zdrowia mieszkańców województwa wielkopolskiego. Sposób postępowania organów administracji i podmiotów korzystających ze środowiska w zakresie działań krótkoterminowych określa ustawa Prawo Ochrony Środowiska.

Gmina / upoważnieni pracownicy Gminy:

- ♦ prowadzi kontrole dotyczące zakazu spalania odpadów w kotłach domowych,
- ♦ prowadzi kontrole w zakresie palenia w kominkach,
- ♦ prowadzi kontrole przestrzegania zakazu spalania pozostałości roślinnych jak i używania spalinowego sprzętu ogrodniczego (codziennie na obszarze przekroczeń, w dniach wystąpienia przekroczeń poziomów informowania oraz alarmowych pyłu PM10),
- ♦ prowadzi kontrole przestrzegania zakazu spalania odpadów poza instalacjami do tego przystosowanymi.



Rekomendowany sposób postępowania osób fizycznych:

- ♦ stosować się do zaleceń przekazywanych przez Wielkopolskie Centrum Zarządzania Kryzysowego,
- ♦ przestrzegać zakazów i nakazów wprowadzonych w związku z realizacją działań krótkoterminowych,
- ♦ starać się nie przebywać na powietrzu oraz nie wietrzyć mieszkań, w obszarach, gdzie występują nadmierne stężenia zanieczyszczeń,
- ♦ nie wyprowadzać dzieci przedszkolnych i żłobkowych na spacer w dniach i na terenach, gdzie występują nadmierne stężenia zanieczyszczeń,
- ♦ ograniczyć swoją aktywność fizyczną na otwartej przestrzeni w obszarach i godzinach przekroczenia dopuszczalnych zanieczyszczeń,
- ♦ w miarę możliwości ograniczać własną emisję zanieczyszczeń, poprzez:
 - ✓ ograniczenie korzystania z samochodów osobowych,
 - ✓ ograniczenie spalania węgla w piecach,
 - ✓ rezygnację z palenia ognisk w ogrodach.⁸⁾

5.1.4.2. Uchwała „antysmogowa”

Sejmik Województwa Wielkopolskiego w dniu 18 grudnia 2017r. przyjął tzw. „uchwałę antysmogową” - uchwałę nr XXXIX/941/17 w sprawie wprowadzenia, na obszarze województwa wielkopolskiego (bez Miasta Poznania i Miasta Kalisza), ograniczeń lub zakazów w zakresie eksploatacji instalacji, w których następuje spalanie paliw. Uchwała zakłada wprowadzenie od 1 maja 2018 r. zakazu stosowania najgorszej jakości paliw stałych np. bardzo drobnego miazgu lub węgla brunatnego czy flotokoncentratu. Ponadto, wprowadzone zostaną ograniczenia dla kotłów oraz tzw. miejscowych ogrzewaczy np. kominków i pieców. Wszystkie nowe kotły po 1 maja 2018 r. będą musiały zapewnić możliwość wyłącznie automatycznego podawania paliwa, wysoką efektywność energetyczną oraz dotrzymanie norm emisyjnych. Nie będą mogły również posiadać ruszty awaryjnego oraz możliwości jego zamontowania.

Zgodnie z uchwałą kotły zainstalowane przed wejściem w życie uchwał antysmogowych i niespełniające ich wymagań będą musiały być wymienione w 2 etapach:

- ♦ do 1 stycznia 2024 r. - w przypadku kotłów bezklasowych
- ♦ do 1 stycznia 2028 r. - w przypadku kotłów spełniających wymagania dla klasy 3 lub 4 według normy PN-EN 303-5:2012.

Kotły tzw. 5 klasy, zainstalowane przed wejściem w życie uchwał, będą mogły być użytkowane dożywotnio. Ponadto miejscowe ogrzewacze pomieszczeń (piece, kominki, kozy) zainstalowane przed wejściem w życie uchwał antysmogowych i nie spełniające ich wymagań będą musiały być wymienione do 1 stycznia 2026 r.

5.1.4.3. Metody ograniczania emisji zanieczyszczeń do powietrza - podsumowanie

W celu ograniczania emisji zanieczyszczeń do powietrza należy podjąć niezbędne działania, które w miarę możliwości technicznych i ekonomicznych powinny być wdrażane do praktyki.

- ♦ **W zakresie ograniczania emisji powierzchniowej**
 - ✓ zmiana paliwa na inne o mniejszej zawartości popiołu lub zastosowanie energii elektrycznej, względnie indywidualnych źródeł energii odnawialnej,
 - ✓ zmniejszanie zapotrzebowania na energię cieplną poprzez ograniczanie strat ciepła,
 - ✓ ograniczanie emisji z niskich rozproszonych źródeł technologicznych,
 - ✓ zmiana stosowanych technologii.

⁸⁾ Program ochrony powietrza dla strefy wielkopolskiej - Uchwała nr XXI/391/20 Sejmik Województwa Wielkopolskiego z dnia 13 lipca 2020 roku



♦ **W zakresie gospodarowania odpadami komunalnymi:**

- ✓ usprawnianie infrastruktury recyklingu, w celu ułatwienia zbiórki odpadów,
- ✓ zachęcenie do stosowania kompostowników,
- ✓ stworzenie systemu zbiórki odpadów zielonych,
- ✓ zbiórka makulatury,
- ✓ prowadzenie kampanii edukacyjnych, informujących społeczeństwo o zagrożeniach dla zdrowia płynących ze spalania śmieci poza instalacjami.

♦ **W zakresie ograniczania emisji liniowej - komunikacyjnej**

- ✓ kontynuacja modernizacji układu drogowego oraz infrastruktury drogowej,
- ✓ wprowadzenie nowych niskoemisyjnych paliw i technologii, szczególnie w systemie transportu publicznego i służb miejskich,
- ✓ szkolenia kierowców i obsługi maszyn dotyczące zmniejszenia emisji poprzez odpowiednie użytkowanie pojazdów,
- ✓ stosowanie zachęt finansowych do wymiany pojazdów na bardziej przyjazne środowisku.

♦ **W zakresie ograniczania emisji z energetycznego spalania paliw:**

- ✓ ograniczenie wielkości emisji pyłu zawieszonego PM10 poprzez optymalne sterowanie procesem spalania i podnoszenie sprawności procesu produkcji energii,
- ✓ stosowanie technik gwarantujących zmniejszenie emisji substancji do powietrza,
- ✓ stosowanie technik odpylania spalin o dużej efektywności,
- ✓ stosowanie oprócz spalania paliw odnawialnych źródeł energii,
- ✓ zmniejszenie strat przesyłu energii.

♦ **W zakresie edukacji ekologicznej:**

- ✓ kształtowanie właściwych zachowań społecznych poprzez propagowanie konieczności oszczędzania energii cieplnej i elektrycznej oraz uświadamianie o szkodliwości spalania paliw niskiej jakości,
- ✓ prowadzenie akcji edukacyjnych mających na celu uświadamianie społeczeństwa o szkodliwości spalania odpadów połączonych z ustanawianiem mandatów za ich spalanie, nakładanych przez policję lub straż gminną,
- ✓ promocja nowoczesnych, niskoemisyjnych źródeł ciepła,
- ✓ wspieranie przedsięwzięć polegających na reklamie oraz innych rodzajach promocji towaru i usług propagujących model konsumpcji zgodny z zasadami zrównoważonego rozwoju,
- ✓ działania promocyjne zachęcające do korzystania z transportu publicznego.

♦ **W zakresie planowania przestrzennego:**

- ✓ uwzględnianie w planach ogólnych oraz w miejscowych planach zagospodarowania przestrzennego sposobów zabudowy i zagospodarowania terenu umożliwiających ograniczenie emisji zanieczyszczeń do powietrza,
- ✓ wprowadzaniu zieleni ochronnej i urządzonej oraz niekubaturowe zagospodarowanie przestrzeni publicznych gminy,
- ✓ wprowadzaniu obszarów zielonych i wolnych od zabudowy celem lepszego przewietrzania gminy.

Utrzymanie dobrej jakości powietrza, a nawet poprawę jego jakości można uzyskać przez ograniczenie szkodliwych dla środowiska technologii, zmniejszenie oddziaływania obszarów niskiej emisji na środowisko naturalne, stworzenie warunków rozwoju dla gazyfikacji gminy (budowy sieci gazowej wysokiego ciśnienia i stacji redukcyjnych, doprowadzenie sieci do obszarów o zwartej zabudowie), likwidację lub modernizację kotłowni tradycyjnych (zmiana nośnika energii z węgla np. na gaz), poprawę nawierzchni dróg, a przede wszystkim poprzez zwiększenie wykorzystania energii ze źródeł odnawialnych.



Ponadto, pod koniec 2023 roku Europejski Parlament i Rada Unii Europejskiej doszły do porozumienia w sprawie zmian w dyrektywie EPBD, inaczej nazywanej dyrektywą budynkową. Zmiany te mają na celu ograniczenie emisji gazów cieplarnianych przez budynki na terenie Unii Europejskiej. Dyrektywa zakłada wprowadzenie w latach 2028-2030 zakazu montowania w nowych budynkach pieców na paliwa kopalne, w tym na gaz ziemny. Natomiast zakaz montowania nowych pieców w istniejących budynkach miałby być wprowadzony najpóźniej od 2040 r. Zgodnie z zapisami dyrektywy budynkowej od 2027 r. wszystkie nowe budynki publiczne (a od 2030 r. wszystkie pozostałe nowe budynki, w tym mieszkalne) będą musiały być zeroemisyjne.

5.2. Zagrożenia hałasem

Ustawa z dnia 27 kwietnia 2001r. Prawo ochrony środowiska (Dz. U. z 2024 r. poz. 54 ze zm.) definiuje hałas jako: dźwięki o częstotliwościach od 16 Hz do 16 000 Hz. Podstawowym wskaźnikiem klimatu akustycznego jest sumaryczny poziom hałasu danego obszaru. W decydującym stopniu zależy on od jego urbanizacji oraz rodzaju emitowanego hałasu, tj.:

- ♦ hałasu komunikacyjnego, który rozprzestrzenia się ze względu na rozległość źródeł;
- ♦ hałasu przemysłowego obejmującego swym zasięgiem najbliższe otoczenie;
- ♦ hałasu towarzyszącego obiektom sportu, rekreacji i rozrywki.

Nadmierny hałas jest uciążliwością postrzeganą częściej niż degradacja innych elementów środowiska. Jego oddziaływanie nie powoduje nieodwracalnych zmian w środowisku, lecz jego ograniczanie napotyka wiele trudności i pociąga za sobą znaczące koszty. Wskaźnikiem oceny hałasu jest równoważny poziom dźwięku A wyrażony w decybelach (dB). Poziom ten stanowi uśrednioną wartość w odniesieniu do pory doby (dzień od 6.00 do 22.00 lub noc od 22.00 do 6.00). Wartości dopuszczalne poziomu równoważnego hałasu określa rozporządzenie Ministra Ochrony Środowiska z dnia 14 czerwca 2007 r. w sprawie dopuszczalnych poziomów hałasu w środowisku (Dz. U. z 2014r., poz. 112).

5.2.1. Hałas komunikacyjny

Głównymi czynnikami mającymi wpływ na poziom hałasu komunikacyjnego są natężenie ruchu i udział transportu ciężkiego w strumieniu wszystkich pojazdów, stan techniczny pojazdów, rodzaj nawierzchni dróg, organizacja ruchu drogowego. Główne źródło emisji hałasu komunikacyjnego na terenie gminy Lwówek stanowi droga krajowa nr 92. Hałas komunikacyjny występuje również w pewnym natężeniu wzdłuż dróg powiatowych i gminnych. Stanowi jednak nieco mniejsze zagrożenie. Wynika to, bowiem z faktu zdecydowanie mniejszego natężenia ruchu pojazdów, tym samym zasięg oddziaływania akustycznego tych ciągów komunikacyjnych jest stosunkowo mniejszy.

W przypadku ograniczania hałasu komunikacyjnego do miejscowych planów zagospodarowania przestrzennego, sugeruje się wprowadzenie zapisów poświęconych ochronie. Należy podjąć działania, które mają na celu rozdzielenie stref oddziaływania hałasu samochodowego od terenów mieszkalnych (szczególnie dla nowo tworzonej zabudowy mieszkaniowej). W miejscach o największym oddziaływaniu ponadnormatywnego poziomu hałasu należy rozważyć możliwość tworzenia stref ograniczonego użytkowania.

Hałas jako czynnik środowiskowy nie powoduje bezpośrednio zniszczenia środowiska. Jego wpływ na zdrowie ludzkie ma charakter pośredni i niejednokrotnie kumuluje się z innymi czynnikami. W zależności od jego poziomu w otoczeniu miejsc przebywania ludności mogą być generowane różne skutki zdrowotne takie jak uczucie zmęczenia, rozdrażnienia poprzez problemy z koncentracją do odczuć bólu. Zwymiarowanie kosztów zdrowotnych związanych z ponadnormatywnym poziomem hałasu w środowisku jest bardzo trudne z uwagi na brak możliwości odseparowania innych czynników wpływających na zdrowie i samopoczucie ludności narażonej na oddziaływanie akustyczne ciągów komunikacyjnych. Niemniej jednak realizacja zadań inwestycyjnych powinna wygenerować korzyści środowiskowe w stosunku do zdrowia ludzi. Należy podkreślić, iż konieczne jest wzmocnienie efektu środowiskowego poprzez opracowanie i realizację programów ochrony przed hałasem oraz uwzględnienie wyników przedstawionych w mapie akustycznej w procesie przygotowania dokumentów planistycznych, określających sposób wykorzystania przestrzeni.



Przeprowadzenie analizy trendów zmian stanu akustycznego w środowisku jest możliwe wtedy, gdy znane są wyniki pomiarów / analiz akustycznych dla dłuższego okresu czasu. Mogą to być wyniki pomiarów prowadzonych przez Wojewódzkie Inspektoraty Ochrony Środowiska lub wyniki pomiarów wykonywanych w ramach generalnego pomiaru hałasu lub ruchu. Analiza tych wyników daje jednak tylko fragmentaryczny - punktowy obraz zmian klimatu akustycznego powodowanego ruchem samochodowym. W pobliżu tej samej drogi w jednym punkcie, w przedziale czasu kilku lat, można zarejestrować wzrost poziomu hałasu, a w innym - z uwagi na lokalne uwarunkowania (np. wprowadzenie ograniczenia prędkości ruchu, budowa ekranu akustycznego) - spadek poziomu hałasu.

5.2.1.1. Badania klimatu akustycznego - Główny Inspektorat Ochrony Środowiska

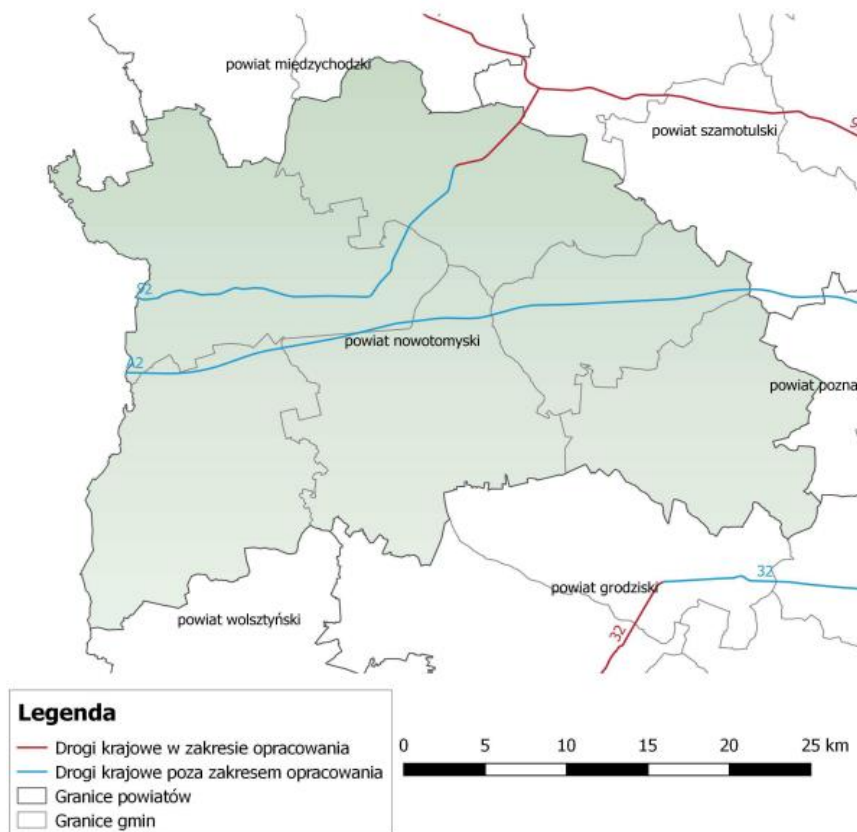
Zgodnie z informacjami GIOŚ RWMS w Poznaniu na przestrzeni lat 2019 - 2023 na terenie gminy Lwówek nie był prowadzony monitoring hałasu.

5.2.1.2. Badania klimatu akustycznego - Generalna Dyrekcja Dróg Krajowych i Autostrad

Generalna Dyrekcja Dróg Krajowych i Autostrad w 2018 roku opracowała „Mapę akustyczna dla dróg krajowych o ruchu powyżej 3 000 000 pojazdów rocznie na terenie województwa wielkopolskiego”. Badania obejmowały odcinek drogi krajowej nr 92 przebiegającej przez teren gminy Lwówek.

Opracowanie obejmuje 268 odcinków dróg krajowych na terenie województwa wielkopolskiego, o łącznej długości 827,608 kilometrów, których natężenie ruchu przekracza 3 miliony pojazdów rocznie. Wymienione wyżej odcinki scalono do 115 jednorodnych odcinków o unikalnym numerze identyfikacyjnym. Analizą objęto pas terenu o szerokości 2 x 600 m, położony po obu stronach analizowanych odcinków drogi.

Rysunek nr 15. Lokalizacja analizowanych odcinków dróg krajowych na terenie powiatu nowotomyskiego



Źródło: Mapa akustyczna dla dróg krajowych o ruchu powyżej 3 000 000 pojazdów rocznie na terenie województwa wielkopolskiego



Tabela nr 8. Przekroczenie wartości dopuszczalnych według wskaźnika LDWN - powiat nowotomyski

wskaźnik L _{DWN} przekroczenie wartości dopuszczalnych	Przedział przekroczeń poziomu dopuszczalnego dla hałasu drogowego, wskaźnik L _{DWN}				
	< 5 dB	5 - 10 dB	10 - 15 dB	15 - 20 dB	> 20 dB
	Stan warunków akustycznych				
	Niedobry		Zły		Bardzo zły
Powierzchnia obszarów narażonych w danym zakresie [km ²]	0,002	0,001	0,000	0,000	0,000
Liczba lokali mieszkalnych w danym zakresie [w setkach]	0,040	0,010	0,000	0,000	0,000
Liczba narażonych mieszkańców w danym zakresie [w setkach]	0,135	0,034	0,000	0,000	0,000
Liczba budynków szkolnych i przedszkolnych w danym zakresie	0	0	0	0	0
Liczba budynków służby zdrowia, opieki społecznej i socjalnej w danym zakresie	0	0	0	0	0
Inne obiekty budowlane z punktu widzenia ochrony przed hałasem	0	0	0	0	0

Źródło: Mapa akustyczna dla dróg krajowych o ruchu powyżej 3 000 000 pojazdów rocznie na terenie województwa wielkopolskiego

Tabela nr 9. Przekroczenie wartości dopuszczalnych według wskaźnika LN - powiat nowotomyski

wskaźnik L _N przekroczenie wartości dopuszczalnych	Przedział przekroczeń poziomu dopuszczalnego dla hałasu drogowego, wskaźnik L _N				
	0 - 5 dB	5 - 10 dB	10 - 15 dB	15 - 20 dB	> 20 dB
	Stan warunków akustycznych				
	Niedobry		Zły		Bardzo zły
Powierzchnia obszarów narażonych w danym zakresie [km ²]	0,004	0,000	0,000	0,000	0,000
Liczba lokali mieszkalnych w danym zakresie [w setkach]	0,030	0,010	0,000	0,000	0,000
Liczba narażonych mieszkańców w danym zakresie [w setkach]	0,101	0,034	0,000	0,000	0,000
Liczba budynków szkolnych i przedszkolnych w danym zakresie	0	0	0	0	0
Liczba budynków służby zdrowia, opieki społecznej i socjalnej w danym zakresie	0	0	0	0	0
Inne obiekty budowlane z punktu widzenia ochrony przed hałasem	0	0	0	0	0

Źródło: Mapa akustyczna dla dróg krajowych o ruchu powyżej 3 000 000 pojazdów rocznie na terenie województwa wielkopolskiego

Tabela nr 10. Poziomy dźwięku w środowisku określone przez wskaźnik LDWN - powiat nowotomyski

wskaźnik L _{DWN} poziomy dźwięku w środowisku	Przedział poziomów dźwięku, wskaźnik L _{DWN}				
	55-60 dB	60-65 dB	65-70 dB	70-75 dB	>75 dB
Powierzchnia obszarów eksponowanych w danym zakresie [km ²]	2,826	1,477	0,647	0,345	0,283
Liczba lokali mieszkalnych w danym zakresie [w setkach]	0,770	0,090	0,040	0,010	0,000
Liczba eksponowanych mieszkańców w danym zakresie [w setkach]	2,608	0,303	0,135	0,034	0,000

Źródło: Mapa akustyczna dla dróg krajowych o ruchu powyżej 3 000 000 pojazdów rocznie na terenie województwa wielkopolskiego

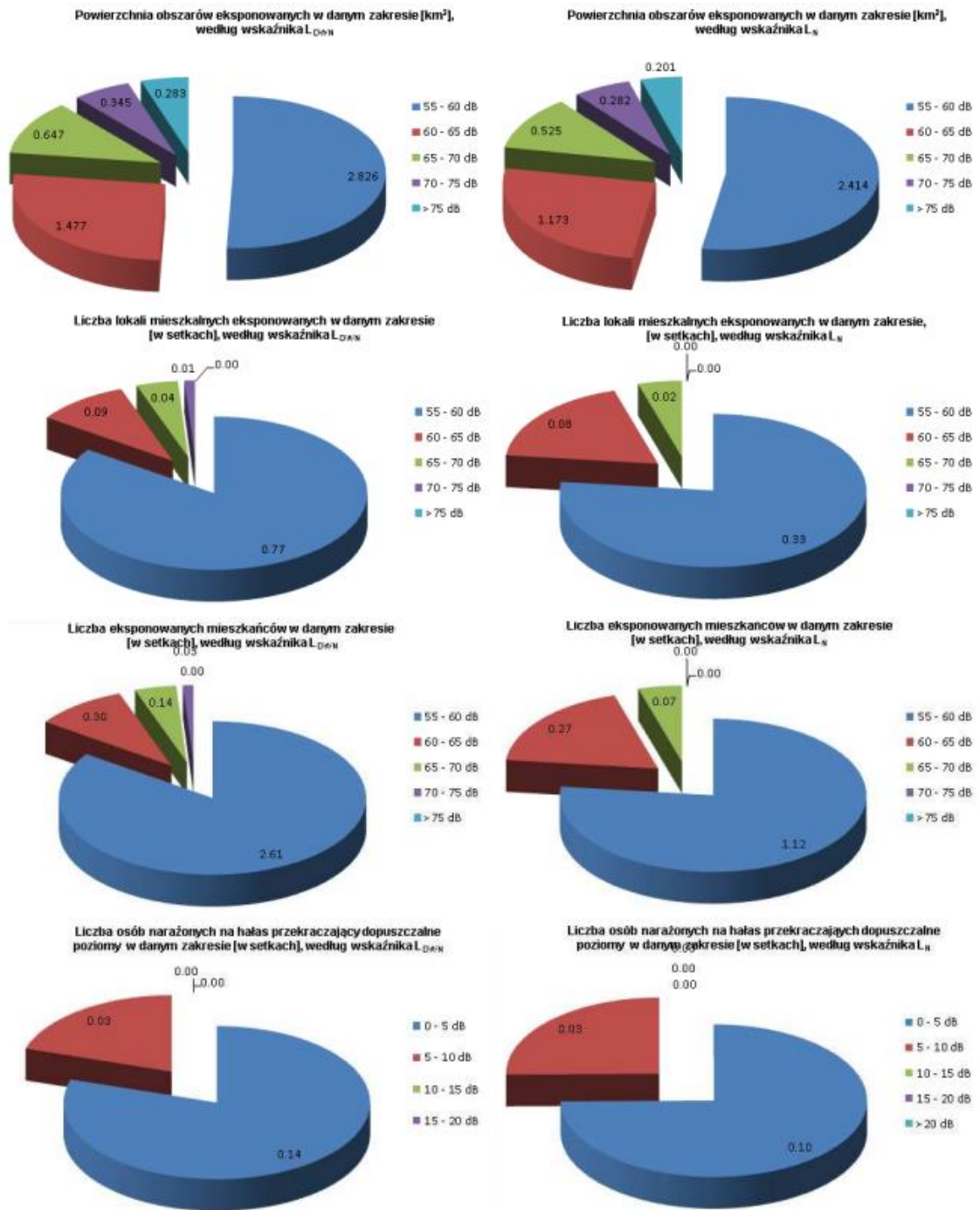
Tabela nr 11. Poziomy dźwięku w środowisku określone przez wskaźnik LN - powiat nowotomyski

wskaźnik L _N poziomy dźwięku w środowisku	Przedział poziomów dźwięku, wskaźnik L _N				
	55-60 dB	60-65 dB	65-70 dB	70-75 dB	>75 dB
Powierzchnia obszarów eksponowanych w danym zakresie [km ²]	2,414	1,173	0,525	0,282	0,201
Liczba lokali mieszkalnych w danym zakresie [w setkach]	0,331	0,080	0,020	0,000	0,000
Liczba eksponowanych mieszkańców w danym zakresie [w setkach]	1,116	0,270	0,067	0,000	0,000

Źródło: Mapa akustyczna dla dróg krajowych o ruchu powyżej 3 000 000 pojazdów rocznie na terenie województwa wielkopolskiego



Rysunek nr 16. Charakterystyka analizowanych odcinków dróg krajowych na terenie powiatu nowotomyskiego



Źródło: Mapa akustyczna dla dróg krajowych o ruchu powyżej 3 000 000 pojazdów rocznie na terenie województwa wielkopolskiego

5.2.1.3. Program ochrony środowiska przed hałasem

Na dzień opracowania Programu ochrony Środowiska dla Gminy Lwówek trwają prace nad uchwaleniem Programu ochrony środowiska przed hałasem dla województwa wielkopolskiego (uchwała Nr 28/2024 Zarządu Województwa Wielkopolskiego z dnia 23 maja 2024 roku).

W przedmiotowym projekcie dokumentu nie analizowano odcinka drogi krajowej nr 92 przebiegającej przez teren gminy Lwówek.



Program ochrony środowiska przed hałasem dla województwa wielkopolskiego (POH) jest regionalnym dokumentem określającym strategię ochrony mieszkańców województwa wielkopolskiego przed hałasem w środowisku. Program sporządzany jest na potrzeby zarządzania emisją i skutkami hałasu, w tym w celu zmniejszenia hałasu.

Celem programu jest:

- ♦ poprawa klimatu akustycznego w środowisku poprzez określenie działań ograniczających poziom hałasu tam, gdzie naruszone są standardy jakości środowiska na terenie miast o liczbie mieszkańców większej niż 100 tysięcy oraz wzdłuż głównych dróg i głównych linii kolejowych, tzw. ochrona czynna,
- ♦ zachowanie korzystnych warunków akustycznych w środowisku, tzw. ochrona bierna.

W ramach POH wskazano:

- ♦ działania w zakresie ochrony przed hałasem planowane do podjęcia w ciągu 5 lat licząc od roku uchwalenia Programu tj. w latach 2024-2029,
- ♦ długofalową strategię ukierunkowaną na określenie i realizację celów w zakresie ochrony przed hałasem po 2029 r; w strategii długofalowej uwzględniono także planowane zadania i inwestycje, które nie mają aktualnie zapewnionych źródeł finansowania.

5.2.2. Hałas przemysłowy

Postępujący rozwój gospodarczy powoduje powstawanie nowych zakładów przemysłowych oraz rozbudowę lub modernizację już funkcjonujących. Działające zakłady, szczególnie usytuowane w bezpośrednim sąsiedztwie terenów wymagających ochrony przed hałasem są często źródłem uciążliwości akustycznej dla otoczenia. Oddziaływanie akustyczne zakładów przemysłowych ma charakter punktowy. O wpływie zakładu na klimat akustyczny środowiska decyduje jego lokalizacja.

W przypadku zakładów zlokalizowanych w otoczeniu terenów przemysłowych, aktywizacji gospodarczej, terenów rolnych, lasów rozporządzenie nie przewiduje dopuszczalnych poziomów dźwięku. Natomiast gdy zakład sąsiaduje z obszarami zabudowy mieszkaniowej, terenami oświaty, służby zdrowia, rekreacyjnymi, nie może on przekraczać obowiązujących wartości dopuszczalnych poziomów hałasu. Ochrona przed hałasem polega na zapobieganiu przekraczania dopuszczalnych poziomów hałasu. W gminie Lwówek ilość podmiotów mogących potencjalnie stanowić zagrożenie dla klimatu akustycznego jest znikoma.

5.2.3. Inne źródła hałasu

Na terenie gminy Lwówek mamy do czynienia również z hałasem towarzyszącym obiektom sportu, rekreacji i rozrywki tj. imprezy na wolnym powietrzu, dyskoteki, restauracje i kawiarnie. Z ich działalnością związany jest dyskomfort akustyczny. Z tego typu hałasem mamy do czynienia głównie w większych jednostkach osadniczych.

5.3. Pola elektromagnetyczne

Pola elektromagnetyczne występują w otaczającym nas środowisku, w postaci pola wytwarzanego w sposób naturalny lub sztuczny o różnych częstotliwościach. Zgodnie z ustawą z dnia 27 kwietnia 2001 r. Prawo ochrony środowiska (Dz. U. 2024 r. poz. 54 ze zm.) zostały wdrożone nowe regulacje dotyczące ochrony przed polami elektromagnetycznymi (PEM). Ustawa definiuje pola jako pola elektryczne, magnetyczne, elektromagnetyczne, o częstotliwościach od 0 Hz do 300 GHz. Głównym celem ochrony przed PEM jest zapewnienie jak najlepszego stanu środowiska, poprzez utrzymywanie poziomów pól elektromagnetycznych poniżej dopuszczalnych lub co najmniej na tych poziomach. Źródłami pól elektromagnetycznych, wytwarzanych w sposób sztuczny, na terenie gminy są:

- ♦ stacje i linie elektroenergetyczne wysokiego napięcia (110 kV i więcej),
- ♦ stacje nadawcze radiowe i telewizyjne,
- ♦ stacje bazowe telefonii komórkowej.



Generalny Inspektor Ochrony Środowiska został ustawowo zobowiązany do wykonywania w ramach Państwowego Monitoringu Środowiska zadań związanych z okresowymi badaniami kontrolnymi poziomów pól elektromagnetycznych w środowisku dla dwóch rodzajów terenów - terenów przeznaczonych pod zabudowę mieszkaniową oraz miejsc dostępnych dla ludności.

Zgodnie z informacjami WIOŚ oraz GIOŚ RWMŚ w Poznaniu w Lwówku przy Alei Emilii Szczanieckiej 56 systematycznie prowadzony jest monitoring pól elektromagnetycznych:

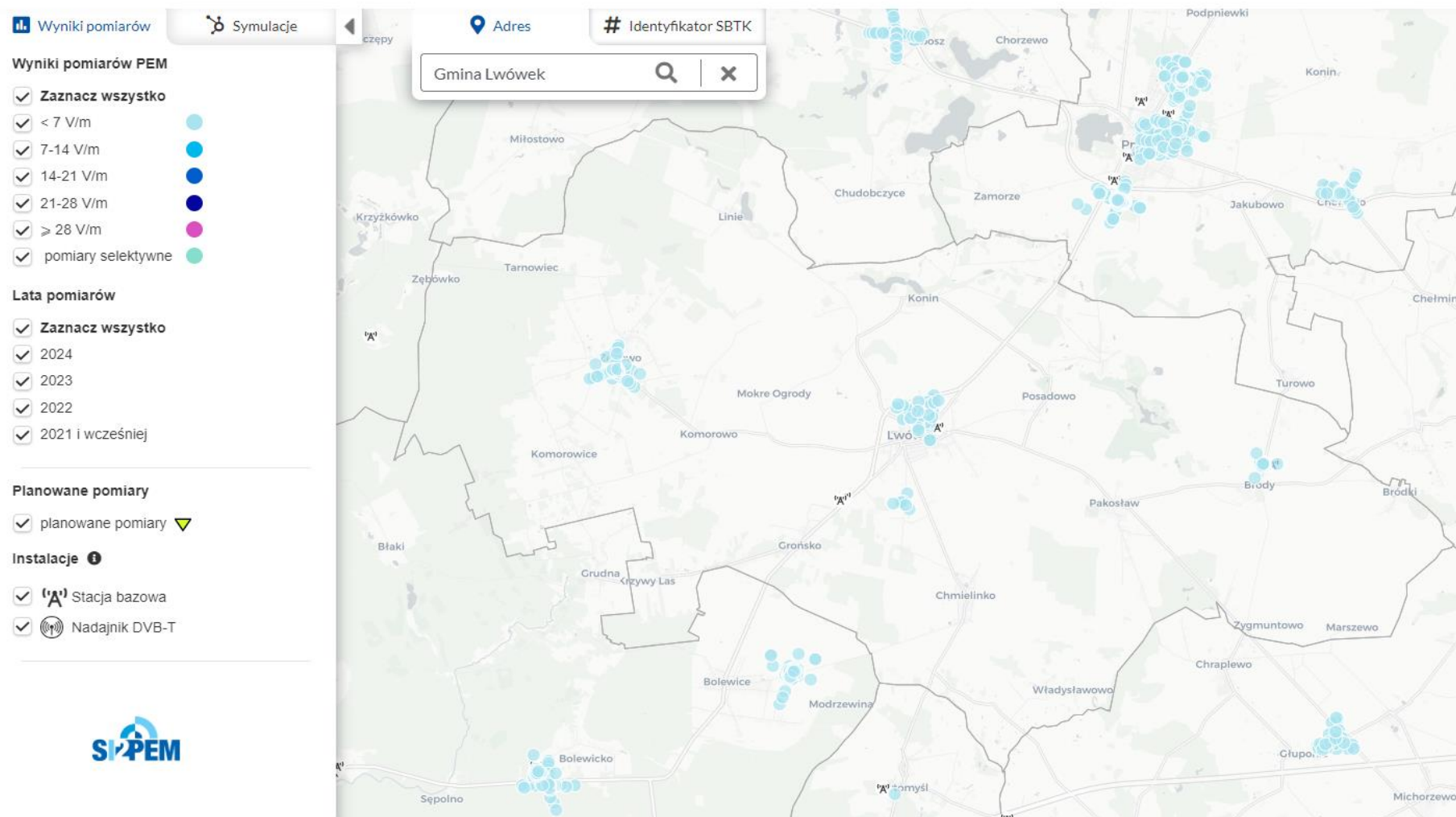
- ♦ w 2023 roku - wynik wyniósł $< 0,8$ V/m,
- ♦ w 2021 roku - wynik wyniósł $< 0,3$ V/m,
- ♦ w 2018 roku - wynik wyniósł $< 0,3$ V/m.

Ponadto, w żadnym z punktów pomiarowych województwa wielkopolskiego nie stwierdzono przekroczenia poziomu dopuszczalnego - 7 V/m dla zakresu częstotliwości od 3 MHz do 300 GHz

Lokalizację gminy względem stacji bazowych telefonii komórkowej i nadajników DVB-T oraz wyniki pomiarów PEM wykonywanych w ich otoczeniu przedstawiono poniżej.



Rysunek nr 17. Lokalizacja gminy Lwówek względem stacji bazowych telefonii komórkowej i nadajników DVB-T oraz wyniki pomiarów PEM



Źródło: <https://si2pem.gov.pl>



W celu ochrony przed potencjalnym negatywnym oddziaływaniem, linie elektroenergetyczne, stacje nadawcze radiowo-telewizyjne, stacje bazowe telefonii komórkowej i inne obiekty radiokomunikacyjne, należy lokalizować poza miejscami objętymi szczególną ochroną, z uwzględnieniem zakazów wynikających z aktów prawa miejscowego powołujących określone formy ochrony przyrody i w taki sposób, aby ich wpływ na najbliższe otoczenie był jak najmniejszy. Należy także wprowadzić zasadę, że jeśli w bliskim sąsiedztwie planowana jest lokalizacja kilku obiektów radiowo telewizyjnych lub obiektów radiokomunikacyjnych, to muszą one być lokalizowane na jednej konstrukcji wsporczej.

5.4. Gospodarowanie wodami

Gmina Lwówek należy do obszaru dorzecza Odry zgodnie z art. 13 ustawy z dnia 20 lipca 2017r. Prawo wodne (Dz. U. z 2024 r. poz. 1087 ze zm.) oraz z Rozporządzeniem Ministra Infrastruktury z dnia 4 listopada 2022 r. w sprawie Planu gospodarowania wodami na obszarze dorzecza Odry (Dz.U. 2023 poz. 335).

Głównym dokumentem planistycznym w omawianym zakresie jest *Plan gospodarowania wodami na obszarze dorzecza* (PGW). Plany gospodarowania wodami stanowią syntezę wszelkich prac przeprowadzonych dla obszarów dorzeczy. W Planie ustalone są cele środowiskowe dla poszczególnych jednolitych części wód powierzchniowych przy uwzględnianiu wartości granicznych elementów oceny stanu zależnego od typu części wód oraz aktualnego stanu danej jednolitej części wód. Cele środowiskowe uwzględniają również obszary chronione, w obrębie których jednolita część wód jest położona. Dla potrzeb osiągnięcia ww. celów środowiskowych Prezes Krajowego Zarządu Gospodarki Wodnej sporządza Program wodno-środowiskowy kraju (PWŚK), który określa niezbędne działania dla potrzeb utrzymania lub poprawy jakości wód.

PGW i PWŚK stanowią podstawowe dokumenty planistyczne służące osiągnięciu nadrzędnego celu Ramowej Dyrektywy Wodnej tj.: osiągnięcia dobrego stanu wszystkich wód w Europie.

Ponadto zgodnie z nowymi zapisami ustawy z dnia 20 lipca 2017r. Prawo wodne (Dz. U. z 2024 r. poz. 1087 ze zm.) z dniem 1 stycznia 2018 roku została utworzona państwowa osoba prawna - Państwowe Gospodarstwo Wodne Wody Polskie. Zgodnie z art. 527 ustawy, zobowiązania, prawa i obowiązki Krajowego Zarządu Gospodarki Wodnej oraz regionalnych zarządów gospodarki wodnej, będących państwowymi jednostkami budżetowymi, stają się odpowiednio należnościami, prawami i obowiązkami Wód Polskich.

5.4.1. Wody podziemne

5.4.1.1. Charakterystyka ogólna

Gmina Lwówek położona jest w regionie wielkopolskim (VI), subregionie lubuskopoznańskim (VI2). Część południowa leży w poznańskiej części wielkopolskiej doliny kopalnej (VI2A) (Paczynski, 1995). Badania hydrogeologiczne pozwoliły rozpoznać na tym terenie dwa użytkowe pietra wodonośne: czwartorzędowe i mioceńskie (Hoc, 2002). Czwartorzędowe piętro wodonośne występuje nieomal na obszarze całej gminy. Brak tego poziomu zaznacza się jedynie w północno - zachodniej części gminy. Tworzą go cztery poziomy wodonośne: gruntowy, międzyglinowy górny, międzyglinowy środkowy i podglinowy.

Poziom gruntowy ujmowany głównie przez studnie kopane. Występuje on w osadach piasków i żwirów w pradolinach i dolinach rzecznych, rynnach jeziornych i piaszczystych morenach czołowych. Miąższość warstwy wodonośnej wynosi od 5 do 15 m, swobodne zwierciadło wody występuje na głębokości 2,0-10 m. Poziom ten nie ma na obszarze gminy znaczenia użytkowego. Z uwagi na rozwój wodociągów wiejskich bazujących na wodach z poziomów głębszych, wykorzystanie wód tego poziomu straciło praktycznie na znaczeniu.

Powszechnie użytkowanym poziomem wodonośnym na analizowanym terenie jest poziom międzyglinowy górny. Występuje on na głębokości od 10 do 23 m. Warstwę wodonośną budują piaszczysto-żwirowe utwory fluwioglacjalne o miąższości od 5 do 40 m. Zasilanie wód tego pietra odbywa się przez przesączanie z wód powierzchniowych, a także infiltracje opadów przez niewielkiej miąższości kompleks glin morenowych.



Poziom międzyglinowy środkowy występuje w piaszczysto-żwirowych osadach interglacjału mazowieckiego i fluwioglacjałów zlodowaceń środkowopolskich wypełniających wielkopolską dolinę kopalną oraz związane z nią doliny dopływowe. Miąższość warstwy wodonośnej tego poziomu mieści się w przedziale 17-76 m, a jego zasilanie odbywa się przez bezpośrednią infiltrację opadów atmosferycznych oraz także infiltrację wód z poziomu gruntowego. Jest on głównym źródłem zaopatrzenia w wodę na obszarze gminy. Woda z tego poziomu zaopatruje w wodę mieszkańców: Lwówka, Wytomyśla, Grońska, Starego i Nowego Tomyśla. Potencjalne wydajności studni są zróżnicowane, mieszczą się w przedziałach: 50-70 m³/h oraz 70-120 m³/h.

Głębiej, w północnej i centralnej części arkusza, występuje kolejny poziom użytkowy - międzyglinowy dolny. Buduje go warstwa piasków rzeczno-lodowcowych miąższości do 13 m, a jej zasilanie odbywa się przez bezpośrednią infiltrację opadów atmosferycznych, a także infiltrację wód z poziomu gruntowego. Zwierciadło wody ma charakter napięty. Wydajność potencjalna studni wierconej tego poziomu jest zmienna w granicach od 10 do 30 m³/h. W granicach arkusza jest on ujmowany otworami studziennymi w: Koninie, Komorowie, Bolewicach.

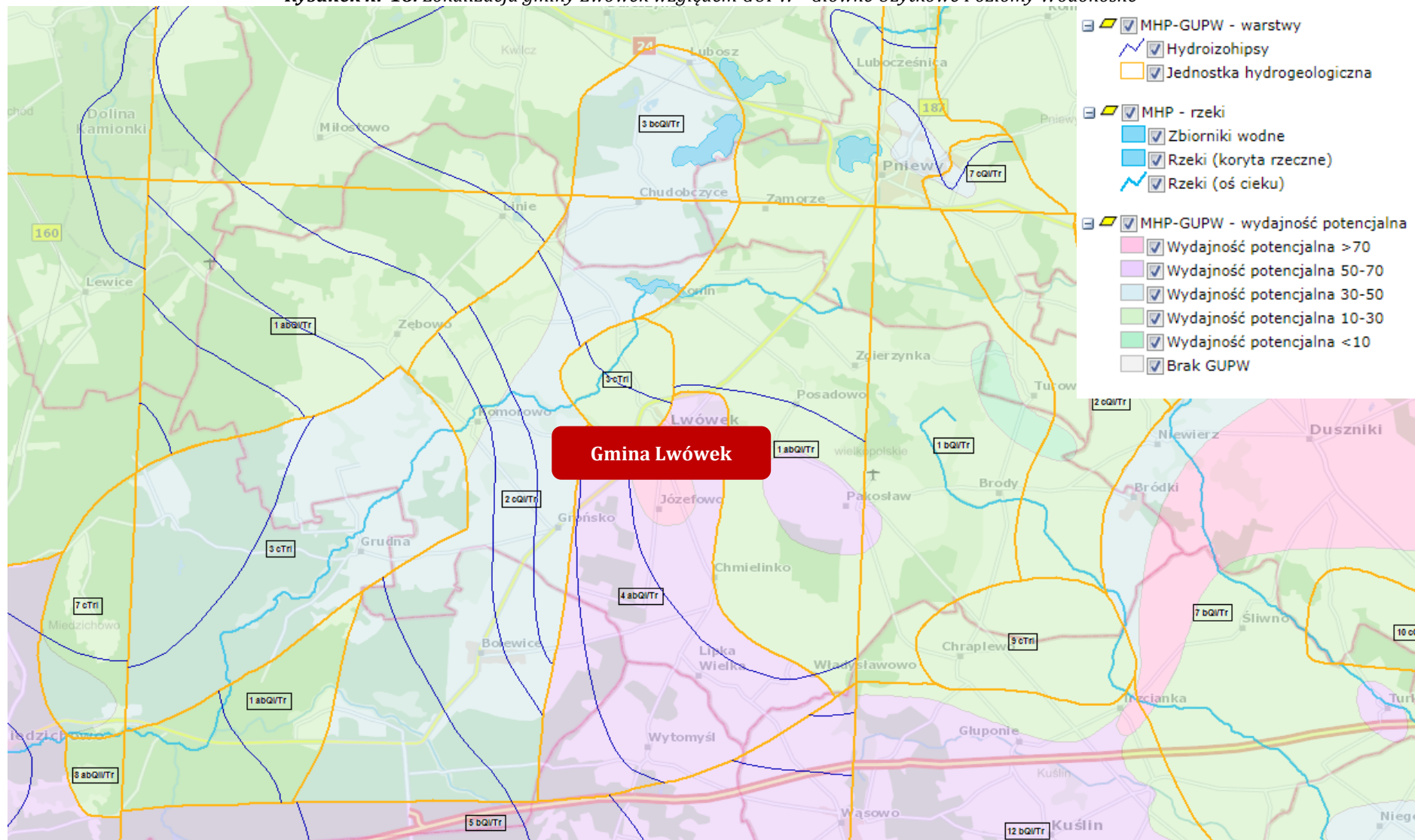
Wydajności pojedynczych studni wód pietra czwartorzędowego są zróżnicowane i wahają się od: 5 m³/h we Lwówku do 90 m³/h w Bolewicach i Józefowie. Największe ujęcia zespołowe dostarczające wodę dla komunalnych znajdują się w: Nowym Tomyślu (500 m³/h), Starym Tomyślu (121 m³/h), Lwówku (120 m³/h), Bolewicach (90 m³/h). Starsze piętro wodonośne związane jest z piaszczystymi utworami miocenu środkowego i dolnego. Oddziela je od pietra czwartorzędowego warstwa iłów, która jest jednocześnie warstwa izolująca. Głębokość tego poziomu wodonośnego zawiera się w przedziale od 100 do 150 m. Wody z tego pietra, o charakterze napiętym, zostały ujęte w: Lwówku (8 m³/h), PawłóWKu (7 m³/h) oraz w Grudnej. Na pozostałym obszarze poziom ten ma podrzędne znaczenie. Piętro to charakteryzuje się słabą zdolnością oddawania wody, na co wskazuje dominacja osadów bardzo drobnoziarnistych, a także znikome przypiływy. Zasilanie wód tego pietra wodonośnego odbywa się w drodze infiltracji opadów atmosferycznych poprzez wyżej zalegające osady.

Pod względem hydrochemicznym, wody podziemne występujące na terenie gminy Lwówek są wodami słodkimi o mineralizacji 187-429 mg·dm³. Na przeważającym obszarze są to wody średniej jakości (klasy II b) wymagające prostego uzdatniania, głównie ze względu na podwyższone zawartości manganu i żelaza. Wody dobrej jakości, klasy II a występują na obszarze objętym trzeciorzędowym piętrem wodonośnym, a także w rejonie Lwówka. Głębokość występowania głównego poziomu wodonośnego, typ naturalnej izolacji, rodzaj ognisk zanieczyszczeń i intensywność ich oddziaływania są najważniejszymi czynnikami wpływającymi na ocenę zagrożenia wód podziemnych. W obrębie gminy Lwówek są one zróżnicowane.⁹⁾

⁹⁾ *Objaśnienia do mapy geośrodowiskowej Polski 1:50 000 Arkusz Lwówek (468) - Państwowy Instytut Geologiczny - Państwowy Instytut Badawczy*



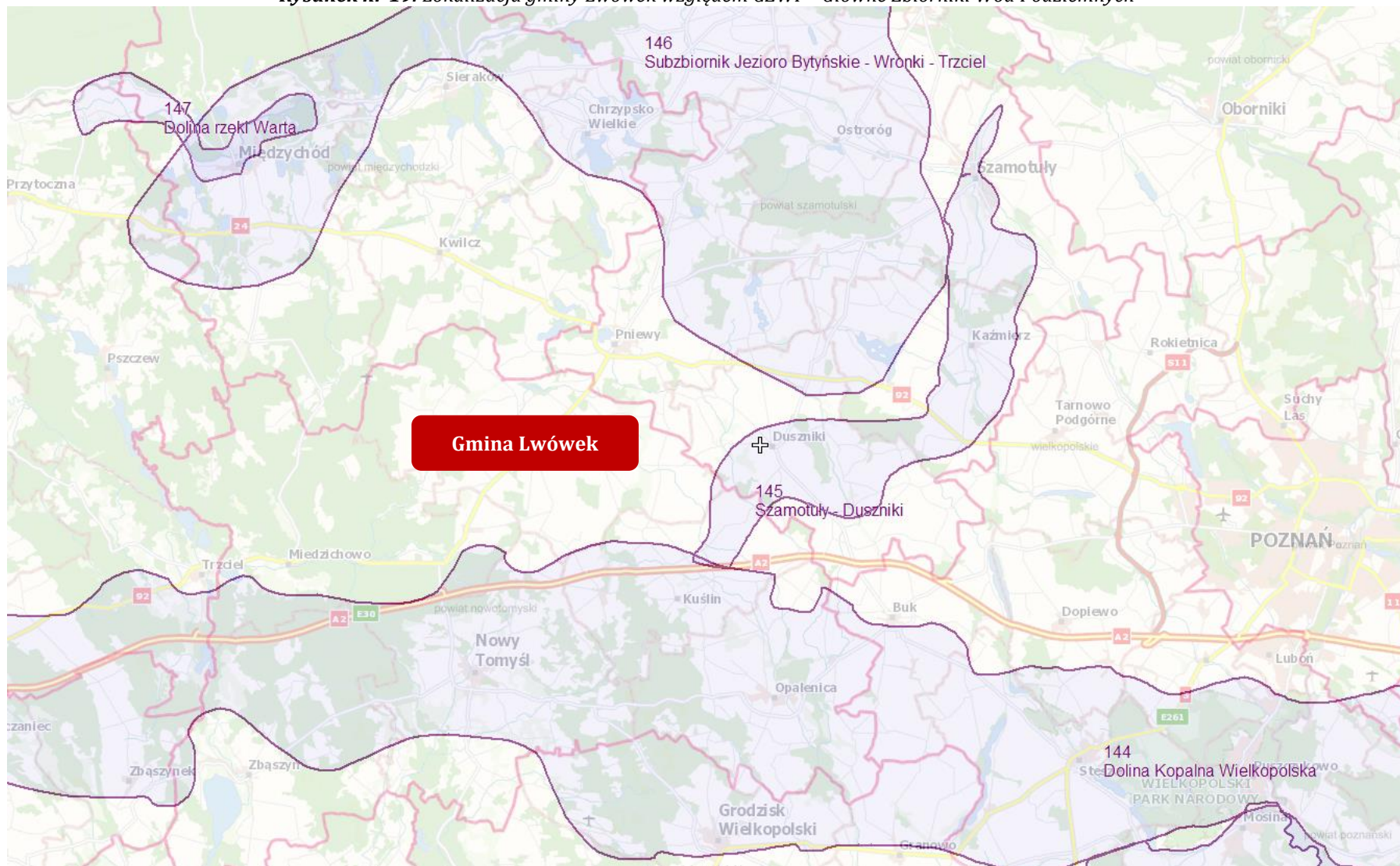
Rysunek nr 18. Lokalizacja gminy Lwówek względem GUPW - Główne Użytkowe Poziomy Wodonośne



Źródło: www.psh.gov.pl



Rysunek nr 19. Lokalizacja gminy Lwówek względem GZWP - Główne Zbiorniki Wód Podziemnych



Źródło: www.psh.gov.pl



5.4.1.3. Główne zbiorniki wód podziemnych

Niewielki, południowo-wschodni obszar gminy Lwówek zlokalizowana jest w zasięgu dwóch Głównych Zbiorników Wód Podziemnych:

- ♦ GZWP 144 Dolina Kopalna Wielkopolska,
- ♦ GZWP 145 Szamotuły-Duszniki.

Główny zbiornik wód podziemnych (GZWP), naturalny zbiornik wodny znajdujący się pod powierzchnią ziemi, gromadzący wody podziemne i spełniający szczególne kryteria ilościowe i jakościowe. GZWP mają strategiczne znaczenie w gospodarce wodnej kraju. Parametry jakie musi spełniać GZWP:

- ♦ wydajność studni > 70 m³/h,
- ♦ wydajność ujęcia > 10 000 m³/dobę,
- ♦ liczba mieszkańców, którą może zaopatrzyć > 66 000,
- ♦ czystość wody niewymagająca uzdatniania lub może być uzdatniana w prosty sposób, aby być zdatną do picia.

Na obszarach o wysokim stopniu zagrożenia wód podziemnych GZWP, tereny przeznaczone pod zabudowę i realizowana zabudowa powinna być przestrzennie skoncentrowane i obsługiwane systemem kanalizacji służącym do zbiorowego odprowadzania ścieków. Nie zaleca się dopuszczania lokalizacji na tych obszarach przedsięwzięć mogących znacząco zagrażać zanieczyszczeniem wód podziemnych. Nie zaleca się wyznaczania nowych terenów przeznaczonych do zabudowy w jednostkach nieprzewidzianych do obsługi systemu kanalizacji sanitarnej. Potencjalnymi zagrożeniami GZWP mogą być ponadto:

- ♦ lokalizowanie odpadów, składowisk komunalnych i wylewisk niezabezpieczonych przed przenikaniem do podłoża substancji szkodliwych dla środowiska;
- ♦ lokalizowanie baz i składów prowadzących przetwórstwo i dystrybucję produktów ropopochodnych i innych substancji niebezpiecznych;
- ♦ zrzut ścieków sanitarnych, technologicznych, przemysłowych do gruntu lub wód powierzchniowych bez oczyszczenia;
- ♦ bezściółkowy chów zwierząt;
- ♦ lokalizowanie obiektów szczególnie niebezpiecznych dla środowiska (np. rafinerie, zakłady chemiczne).

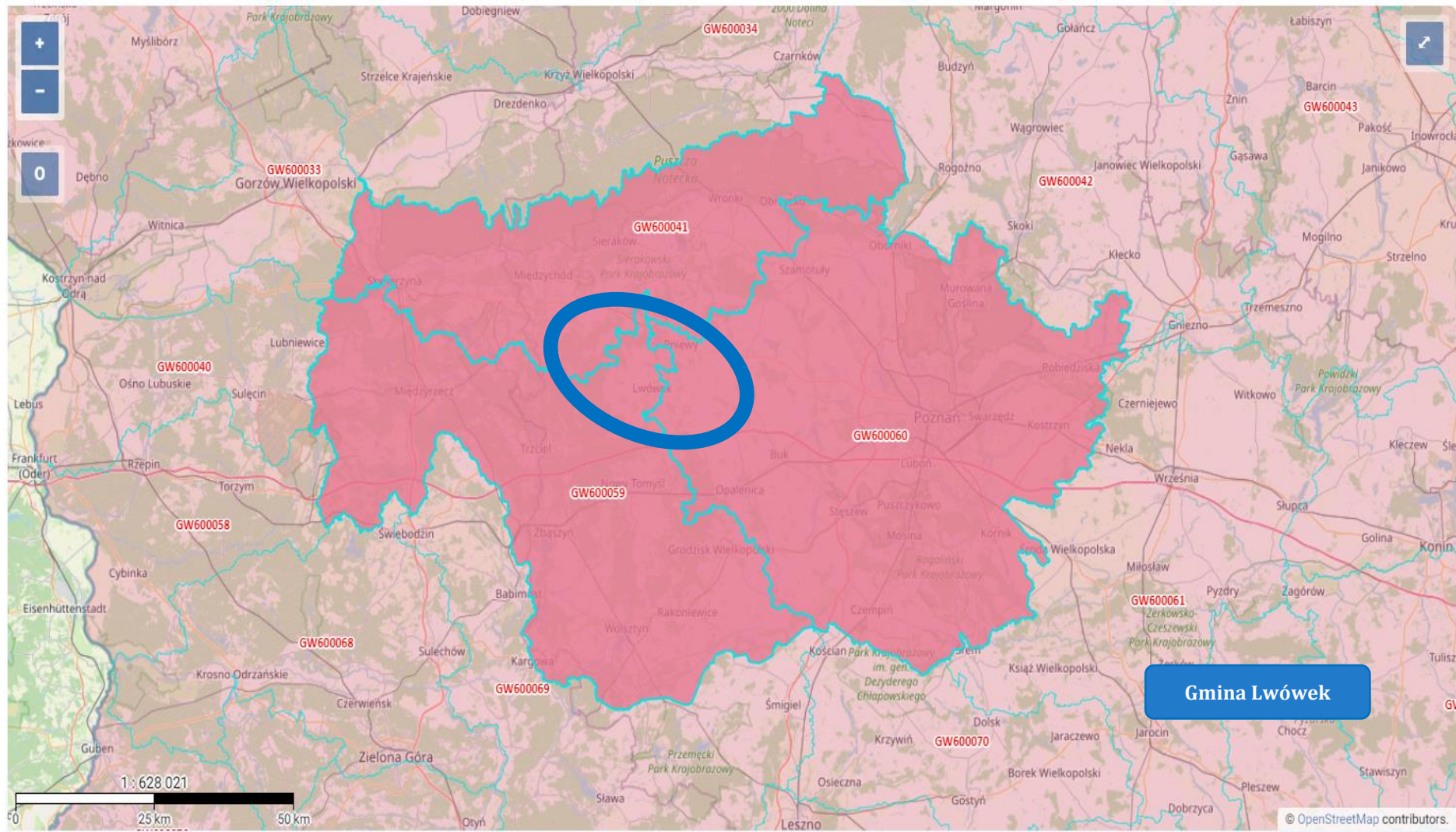
5.4.1.2. Jednolite części wód podziemnych

Ramowa Dyrektywa Wodna wprowadziła pojęcie jednolitych części wód podziemnych (JCWPd), przez które rozumie się określoną objętość wód podziemnych w obrębie warstwy wodonośnej lub zespołu warstw wodonośnych. Jednolite części wód są objęte monitoringiem, prowadzonym przez Państwowy Instytut Geologiczny oraz Główne Inspektoraty Ochrony Środowiska. Celem badań jakości wód podziemnych jest dostarczenie informacji o stanie chemicznym wód podziemnych, określenie trendów zmian oraz sygnalizacja zagrożeń w skali kraju na potrzeby zarządzania zasobami wód podziemnych i oceny skuteczności podejmowanych działań ochronnych. Według podziału Polski na jednolite części wód, gmina Lwówek położona jest w obrębie JCWPd o numerze 41, 59 oraz 60.

Charakterystykę jednolitych części wód podziemnych przedstawiono poniżej.



Rysunek nr 20. Lokalizacja gminy Lwówek względem JCWPd - Jednolite Cześci Wód Podziemnych



Źródło: <http://karty.apgw.gov.pl:4200/informacje>



Rysunek nr 21. Charakterystyka JCWPd na terenie gminy Lwówek

Lp.	Parametr	Charakterystyka		
1.	Numer JCWPd	41	59	60
2.	Kod JCWPd	GW600041	GW600059	GW600060
3.	Obszar dorzecza	Odry	Odry	Odry
4.	Region wodny	Warty	Warty	Warty
5.	Powierzchnia [km ²]	2099,68	2759,35	3825,60
6.	Regionalny Zarząd	RZGW w Poznaniu	RZGW w Poznaniu	RZGW w Poznaniu
7.	Zarząd Zlewni	Zarząd Zlewni w Poznaniu	Zarząd Zlewni w Gorzowie Wlkp.	Zarząd Zlewni w Poznaniu
8.	Monitoring	Tak	Tak	Tak
9.	Stan ilościowy	Dobry	Dobry	Dobry
10.	Stan chemiczny	Dobry	Dobry	Dobry
11.	Stan JCWPd	Dobry	Dobry	Dobry
12.	Ocena ryzyka nieosiągnięcia celów środowiskowych	Niezagrożona	Niezagrożona	Zagrożona ilościowo i chemiczne
13.	Zidentyfikowane presje znaczące. Wynik analizy znaczących oddziaływań	Brak zidentyfikowanej presji powodującej zagrożenie dla stanu JCWPd (brak czynnika sprawczego)	Brak zidentyfikowanej presji powodującej zagrożenie dla stanu JCWPd (brak czynnika sprawczego)	(1) pobór punktowy z ujęć wód podziemnych (rejon Poznania), (2) presja obszarowa rozproszona związana z rolnictwem i gospodarką komunalną
14.	Odstępstwo	Nie dotyczy	Nie dotyczy	Nie dotyczy
15.	Uzasadnienie odstępstwa dla art. 4 ust. 5 RDW	Nie dotyczy	Nie dotyczy	Nie dotyczy
16.	Jcw przeznaczone do poboru wody na potrzeby zaopatrzenia ludności w wodę przeznaczoną do spożycia przez ludzi	TAK - JCWPd przeznaczona do poboru wody na potrzeby zaopatrzenia ludności w wodę przeznaczoną do spożycia przez ludzi	TAK - JCWPd przeznaczona do poboru wody na potrzeby zaopatrzenia ludności w wodę przeznaczoną do spożycia przez ludzi	TAK - JCWPd przeznaczona do poboru wody na potrzeby zaopatrzenia ludności w wodę przeznaczoną do spożycia przez ludzi
17.	Cele środowiskowe	dobry stan chemiczny dobry stan ilościowy	dobry stan chemiczny dobry stan ilościowy	dobry stan chemiczny dobry stan ilościowy

źródło: Opracowanie własne na podstawie II aktualizacji Planów Gospodarowania Wodami (IIaPGW)



5.4.1.5. Monitoring wód podziemnych

**Zgodnie z informacjami GIOŚ RWMS w Poznaniu w latach 2019 - 2023
na terenie gminy Lwówek nie był prowadzony monitoring jakości wód podziemnych.**

Poniżej przedstawiono wyniki badań dla punktu pomiarowego zlokalizowanego na terenie powiatu nowotomyskiego w miejscowości Wojnowice w gminie Opalenica.

Tabela nr 12. Wyniki monitoringu jakości wód podziemnych

Lp.	Parametr	Jednostka	Wartość		Wartość graniczna	Klasa
			2022	2023		
1.	Zwierciadło wody	-	napięte	napięte	-	-
2.	Przewodność elektrolityczna właściwa w 20°C	µS/cm	617,00	509,00	700	I
3.	Odczyn	pH	7,24	7,18	6,5-9,5	I
4.	Temperatura	°C	10,60	10,7	12	II
5.	Tlen rozpuszczony	mgO2/l	0,02	0,14	0,5-1 / <0,5	II
6.	Ogólny węgiel organiczny	mgC/l	1,20	< 1,0	5	I
7.	Amonowy jon	mgNH4/l	0,35	0,57	0,5 / 1,0	I / II
8.	Arsen	gAs/l	< 0,002	< 0,002	0,01	I
9.	Azotany	mgNO3/l	0,19	0,35	10	I
10.	Azotyny	mgNO2/l	0,03	0,06	0,03 / 0,15	I / II
11.	Bor	mgB/l	0,05	0,04	0,5	I
12.	Chlorki	mgCl/l	15,30	19,80	60	I
13.	Cynk	mgZn/l	0,004	< 0,003	0,05	I
14.	Fosforany	mgPO4/l	< 0,30	< 0,30	0,5	I
15.	Magnez	mgMg/l	16,40	16,400	30	I
16.	Mangan	mgMn/l	0,181	0,168	0,4	II
17.	Miedź	mgCu/l	0,00028	0,00033	0,01	I
18.	Molibden	mgMo/l	0,00039	0,00038	0,003	I
19.	Ołów	mgPb/l	< 0,00005	< 0,00005	0,01	I
20.	Potas	mgK/l	2,70	2,80	10	I
21.	Rtęć	mgHg/l	< 0,0001	< 0,0001	0,001	I
22.	Siarczany	mgSO4/l	11,80	12,80	60	I
23.	Sód	mgNa/l	12,00	12,10	60	I
24.	Wapń	mgCa/l	101,10	102,40	200	III
25.	Wodorowęglany	mgHCO3/l	420,00	386,00	500	III
26.	Żelazo	mgFe/l	3,77	3,81	5	III

Źródło: Główny Inspektorat Ochrony Środowiska



5.4.2. Wody powierzchniowe

5.4.2.1. Charakterystyka ogólna

Pod względem hydrograficznym obszar gminy Lwówek leży w dorzeczu Odry i w przeważającej części należy do zlewni Warty - II rzędu. Największym ciekim powierzchniowym jest Czarna Woda. Rzeka rozpoczyna swój bieg z Jeziora Konińskiego i płynie w kierunku południowo-zachodnim, by w miejscowości Trzciel połączyć się z Obrą. Wschodnią część gminy odwadnia Mogielnica, która należy do zlewni Kanału Mosińskiego.

Tereny podmokłe i bezodpływowe występują w dolnym biegu Czarnej Wody i w północno-wschodniej części gminy. Nieliczne jeziora są nieduże i płytkie (średnia głębokość około 2 m) grupują się w północnej części gminy. Do największych należą: Linie - 2,3 ha, Konin - 1,8 ha. Część linii brzegowej jeziora Konińskiego jest miejscem udostępnionym do kąpielii (nie jest to typowe kąpielisko). Jezioro zasilane jest przez trzy rowy śródpolne przepływające przez pola uprawne.¹⁰⁾

5.4.2.1. Systemy melioracyjne i urządzenia wodne

Na terenie Gminy Lwówek powierzchnia gruntów zmeliorowanych wynosi około 6 084 ha. Długość rowów melioracyjnych to 232,2 km. Szczegółowe dane przedstawiono w poniższej tabeli.

Tabela nr 13. Powierzchnia gruntów zmeliorowanych na terenie Gminy Lwówek

Lokalizacja	Powierzchnia gruntów zmeliorowanych (ha)	Długość rowów melioracyjnych (km)
Posadowo	814	20,2
Brody	1 120	37,6
Bródki	489	10,7
Zgierzynka	430	16,2
Pakosław	451	31,7
Władysławowo	19	-
Komorowice	153	10,9
Zębowo	262	18,25
Krzywy Las	49	7,7
Grońsko	107	16,1
Komorowo	342	11,0
Wymyślanka	242	9,56
Linie	379	5,2
Konin	798	20,4
Lwówek	50	2,2
Józefowo	379	14,5
Suma	6 084	232,2

Źródło: Programu Ochrony Środowiska dla Gminy Lwówek na lata 2016 - 2019 z perspektywą do roku 2023

W poniższej tabeli przedstawiono natomiast wykaz urządzeń wodnych wraz ze wskazaniem celu użytkowania.

¹⁰⁾ Objaśnienia do mapy geosrodowiskowej Polski 1:50 000 Arkusz Lwówek (468) - Państwowy Instytut Geologiczny - Państwowy Instytut Badawczy



Tabela nr 14. Wykaz urządzeń wodnych na terenie Gminy Lwówek

Nazwa cieku	Lokalizacja obiektu (km)	Typ obiektu	Cel użytkowania	Rodzaj konstrukcji i stan techniczny
Mogilnica	22+065	przepusto - zastawka	zatrzymanie wody	żelbet, dobry
Mogilnica	26+280	jaz	zatrzymanie wody	żelbet, dobry
Mogilnica	28+250	zastawka	piętrzenie wody	żelbet, dostateczny
Czarna Woda	26+560	jaz	nawodnienia	betonowo - stalowa, zła
Czarna Woda	28+800	przepusto - zastawka	nawodnienia	beton, dobry
Czarna Woda	31+840	zastawka	podpiętrzanie jeziora	żelbet, dobry

Źródło: Programu Ochrony Środowiska dla Gminy Lwówek na lata 2016 - 2019 z perspektywą do roku 2023

5.4.3. Jednolite części wód powierzchniowych

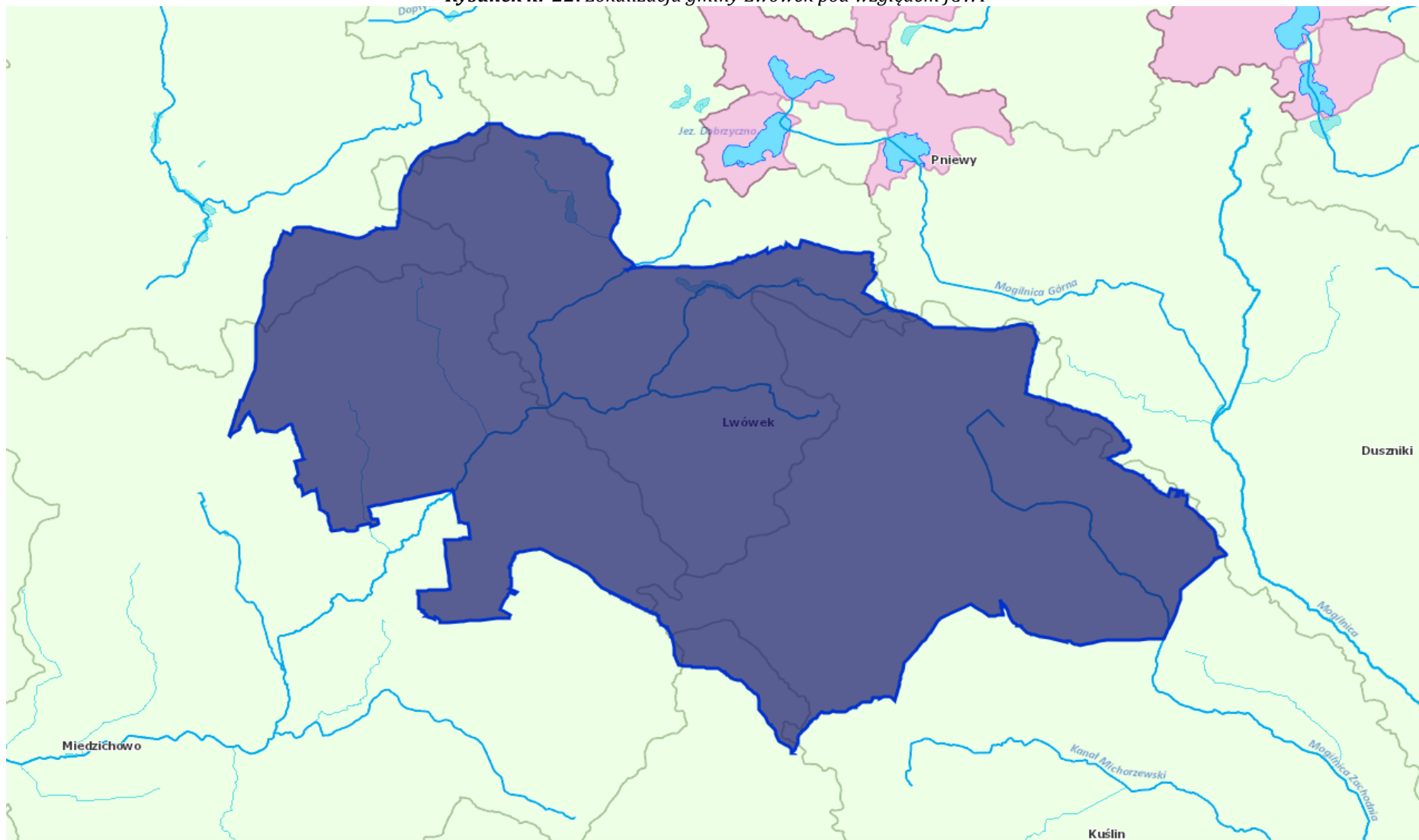
Jednolite części wód powierzchniowych określono na podstawie „Planu gospodarowania wodami na obszarze dorzecza Odry”. Plan jest podsumowaniem każdego z 6 letnich cykli planistycznych wymaganych Dyrektywą 2000/60/WE tzw. Ramową Dyrektywą Wodną (2003-2009; 2009-2015; 2015-2021; 2021-2027) i stanowić powinien podstawę podejmowania wszelkich decyzji mających wpływ na stan zasobów wodnych i zasady gospodarowania nimi w przyszłości. Zawiera elementy wymienione w art. 114 Prawa wodnego tj.:

- ♦ ogólny opis cech charakterystycznych obszaru dorzecza, obejmujący wykaz jednolitych części wód powierzchniowych, wraz z podaniem ich typów i ustalonych warunków referencyjnych oraz wykaz jednolitych części wód podziemnych,
- ♦ podsumowanie identyfikacji znaczących oddziaływań antropogenicznych i oceny ich wpływu na stan wód powierzchniowych i podziemnych,
- ♦ rejestr wykazów obszarów chronionych wraz z ich graficznym przedstawieniem,
- ♦ mapę sieci monitoringu, wraz z prezentacją programów monitoringowych,
- ♦ ustalenie celów środowiskowych dla jednolitych części wód i obszarów chronionych,
- ♦ podsumowanie wyników analizy ekonomicznej związanej z korzystaniem z wód,
- ♦ podsumowanie działań zawartych w programie wodno-środowiskowym kraju, z uwzględnieniem sposobów osiągania ustanawianych celów środowiskowych,
- ♦ wykaz innych szczegółowych programów i planów gospodarowania dla obszaru dorzecza dotyczących zlewni, sektorów gospodarki, problemów lub typów wód, wraz z omówieniem zawartości tych programów i planów,
- ♦ podsumowanie działań zastosowanych w celu informowania społeczeństwa i konsultacji publicznych, opis wyników i dokonanych na tej podstawie zmian w planie,
- ♦ wykaz organów właściwych w sprawach gospodarowania wodami dla obszaru dorzecza,
- ♦ informację o sposobach i procedurach pozyskiwania informacji i dokumentacji źródłowej wykorzystanej do sporządzenia planu oraz informacji o spodziewanych wynikach realizacji planu.

Powyższe działania powinny zostać zrealizowane na obszarze dorzecza w celu zapewnienia utrzymania lub poprawy jakości wszystkich wód. Dotyczą one zarówno konkretnych przedsięwzięć inwestycyjnych jak i środków o charakterze administracyjnym, ekonomicznym, badawczym, informacyjnym czy edukacyjnym.



Rysunek nr 22. Lokalizacja gminy Lwówek pod względem JCWP



Źródło: Państwowe Gospodarstwo Wodne Wody Polskie



Tabela nr 15. Badania JCWP na terenie gminy Lwówek - JCWP Rzeczne

JCWP		Lokalizacja		Ocena stanu		Stan JCWP	Cele		Ocena ryzyka nieosiągnięcia celów środowiskowych
Kod JCWP	Nazwa	Obszar dorzecza	Region wodny	Stan / potencjał ekologiczny	Stan chemiczny		Stan / potencjał ekologiczny	Stan chemiczny	
RW6000101856869	Mogilnica Zachodnia	Odry	Warty	słaby	poniżej dobrego	zły	dobry	dobry	zagrożona
RW60001018785329	Szarka	Odry	Warty	umiarkowany	poniżej dobrego	zły	dobry	dobry	zagrożona
RW60001118787299	Czarna Woda od dopływu spod Chudobczyc do ujścia	Odry	Warty	umiarkowany	poniżej dobrego	zły	dobry	dobry	zagrożona
RW60001518769	Kamionka	Odry	Warty	umiarkowany	poniżej dobrego	zły	dobry	dobry	zagrożona
RW6000101856839	Mogilnica do Mogilnicy Wschodniej	Odry	Warty	zły	poniżej dobrego	zły	dobry	dobry	zagrożona
RW60001018787219	Czarna Woda do Dopływu spod Chudobczyc	Odry	Warty	umiarkowany	poniżej dobrego	zły	dobry	dobry	zagrożona

Źródło: Państwowe Gospodarstwo Wodne Wody Polskie - dane za 2022 rok



5.4.4. Jakość wód powierzchniowych

Cele środowiskowe dla części wód zostały oparte na wartościach granicznych poszczególnych wskaźników fizyko - chemicznych, biologicznych i hydromorfologicznych określających stan ekologiczny wód powierzchniowych oraz wskaźników chemicznych świadczących o stanie chemicznym wody, odpowiadających warunkom osiągnięcia przez te wody dobrego stanu, z uwzględnieniem kategorii wód wg. rozporządzenia w sprawie sposobu klasyfikacji jednolitych części wód powierzchniowych. Zastosowane podejście, polegające na przyjęciu za cele środowiskowe wartości granicznych odpowiadających dobremu stanowi wód związane było z niekompletnym zrealizowaniem prac w zakresie zrealizowania warunków referencyjnych dla poszczególnych typów wód, a tym samym brakiem możliwości ustalenia wartości celów środowiskowych wg. charakterystycznych wymagań względem poszczególnych typów we wszystkich kategoriach wód.

Przy ustalaniu celów środowiskowych dla JCWP bierze się pod uwagę aktualny stan tych wód narzucając zadanie nie pogarszania ich stanu. W związku z tym dla jednolitych części wód będących obecnie w bardzo dobrym stanie/potencjale ekologicznym celem środowiskowym będzie utrzymanie tego stanu/potencjału. Ponadto ustalając cele uwzględniono także różnicę pomiędzy naturalnymi, a silnie zmienionymi, sztucznymi częściami wód. Dla naturalnych części wód celem będzie osiągnięcie co najmniej dobrego stanu ekologicznego, dla silnie zmienionych i sztucznych części wód - co najmniej dobrego potencjału ekologicznego. Ponadto w obydwu przypadkach, w celu osiągnięcia dobrego stanu/potencjału konieczne będzie utrzymanie co najmniej dobrego stanu chemicznego. Przedmiotem badań monitoringowych jakości wód powierzchniowych są jednolite części wód powierzchniowych (JCW). Pojęcie to, wprowadzone przez Ramową Dyrektywę Wodną, oznacza oddzielny i znaczący element wód powierzchniowych taki jak: jezioro, zbiornik, strumień, rzeka lub kanał, część strumienia, rzeki lub kanału, wody przejściowe lub pas wód przybrzeżnych. Program monitoringu wód na terenie województwa realizowany jest w ramach:

- ♦ monitoringu diagnostycznego (MD) z częstotliwością raz na 6 lat - pełny zakres badań,
- ♦ monitoringu operacyjnego (MO) z częstotliwością raz na 3 lata lub corocznie (wyłącznie w zakresie substancji szkodliwych dla środowiska wodnego, dla których odnotowano przekroczenia norm w latach wcześniejszych) - ograniczony zakres badań,
- ♦ monitoringu obszarów chronionych (MOC) z częstotliwością raz na 3 lata lub corocznie (wyłącznie dla wód przeznaczonych do spożycia) - ograniczony zakres badań.

5.4.5. Źródła i tendencje przeobrażeń wód powierzchniowych

Charakter gminy Lwówek potencjalnie może wywierać presję zarówno ilościową, jak i jakościową, na stan zasobów wód powierzchniowych. W związku z powyższym racjonalne gospodarowanie zasobami wodnymi oraz zrównoważona gospodarka wodno-ściekowa stanowią priorytetowe cele środowiskowe regionu. Do istotnych zagrożeń stanu wód powierzchniowych spowodowanych działalnością człowieka należą przede wszystkim zanieczyszczenia pochodzące z obszarów rolniczych, eksploatacja sieci wodociągowej, wodochłonny przemysł, odprowadzanie nieoczyszczanych lub niedostatecznie oczyszczanych ścieków przemysłowych oraz komunalnych.

Analizując formy korzystania z wód powierzchniowych, można stwierdzić, iż do najważniejszych elementów zmian antropogenicznych można zaliczyć:

- ♦ wody służące do nawadniania upraw dla potrzeb gospodarstw,
- ♦ zmiany sieci hydrograficznej spowodowane melioracyjną przebudową koryt niewielkich cieków,
- ♦ osuszenie podmokłych terenów jako efekt melioracji,
- ♦ zabudowę techniczną rzek,
- ♦ zanieczyszczenia płytkich wód podziemnych na terenie niektórych jednostek osadniczych;
- ♦ zanieczyszczenie płytkich wód podziemnych na obszarach „dzikich” wysypisk śmieci,
- ♦ bakteriologiczne zanieczyszczenie cieków,
- ♦ zanieczyszczenia związkami biogennymi wód.



Punktowe źródła przeobrażeń

Do zanieczyszczeń punktowych, stwarzających bardzo poważne zagrożenie dla czystości wód powierzchniowych można zaliczyć:

- ♦ bezpośrednie zrzuty ścieków przemysłowych,
- ♦ bezpośrednie zrzuty surowych ścieków bytowo - gospodarczych,
- ♦ zrzuty niedostatecznie oczyszczonych ścieków.

Zrzuty ścieków surowych bytowo - gospodarczych mogą wynikać z ilości znajdujących się na terenie gminy zbiorników bezodpływowych. Dlatego też ważne jest, aby przeprowadzane były kontrole częstotliwości opróżniania zbiorników bezodpływowych wśród gospodarstw domowych oraz sukcesywne przyłączanie nieruchomości do rozbudowywanej sieci kanalizacji sanitarnej.

Obszarowe źródła przeobrażeń

Do czynników wpływających na jakość wód powierzchniowych należą uwarunkowania naturalne, takie jak warunki klimatyczne i hydrologiczne, czy zdolność samooczyszczania oraz zanieczyszczenia antropogeniczne. Znaczną część zanieczyszczeń trafiających do wód powierzchniowych stanowią zanieczyszczenia obszarowe. Źródłem tych zanieczyszczeń są przede wszystkim:

- ♦ rolnictwo, co wynika głównie z faktu stosowania nawozów sztucznych i naturalnych, a także środków ochrony roślin,
- ♦ hodowla zwierząt poprzez niewłaściwe składowanie obornika i gnojowicy oraz ich niewłaściwe, zbyt duże lub zbyt częste stosowanie na polach,
- ♦ niedostateczna infrastruktura odprowadzająca ścieki bytowe.

Źródłami obszarowego zanieczyszczenia wód na obszarze gminy są również spływy powierzchniowe z terenów rolniczej przestrzeni produkcyjnej. Spływom zanieczyszczeń obszarowych i ich migracji do wód sprzyja urzeźbienie terenu, rozbudowana sieć systemów drenarskich, rowów melioracyjnych i kanałów. Główne rodzaje i źródła zanieczyszczeń pochodzących z rolnictwa oraz ich skutki dla środowiska zestawiono w poniższej tabeli.

Tabela nr 16. Charakterystyka zanieczyszczeń

Źródła zanieczyszczeń	Rodzaj zanieczyszczeń	Skutki dla środowiska
Nawozy mineralne i naturalne stosowane w nadmiernych dawkach lub w niewłaściwy sposób	Składniki pokarmowe roślin, głównie azotany i fosforany	Pogorszenie jakości wody, nadmierny rozwój planktonu w wodach powierzchniowych, zakwity wód
Chemiczna ochrona roślin, stosowanie kompostów przemysłowych	Substancje toksyczne – środki ochrony roślin, metale ciężkie	Skażenie wód, zagrożenie dla życia biologicznego w wodach, wyłączenie wód z rekreacji
Erozja wodna i wietrzna, stosowanie nawozów naturalnych i organicznych w niewłaściwy sposób	Drobne nie- i organiczne cząstki gleby tworzące zawiesinę	Zagrożenie dla życia biologicznego, wyłączenie z rekreacji, trudny przesył wody

Źródło: Krajowa Stacja Chemiczno - Rolnicza

Główne zanieczyszczenia wód - związki azotu i fosforu - wprowadzane są do gleby z nawozami. Azot w formie związków amonowych i azotanowych trafia do gleby z nawozami, w postaci opadu atmosferycznego lub w wyniku wiązania przez bakterie. Azot amonowy ulega procesowi nityfikacji i przechodzi w azot azotanowy, wymywany do płytkich wód gruntowych, także wgłębnych; częściowo ulatnia się jako NH_3 . Wody powierzchniowe zanieczyszczone są azotanami w wyniku spływów powierzchniowych (erozji), odpływu z wodami drenarskimi lub przemieszczania z wodami wgłębными.



Źródłem zanieczyszczenia azotanami wód gruntowych – w obrębie zagrody - są źle przechowywane nawozy naturalne, także nieszczelne zbiorniki do gromadzenia nieczystości i płynnych odchodów zwierzęcych. Związki fosforu - fosforany - wprowadzane w formie nawozów nie ulegają ani wymywaniu, ani ulatnianiu się, natomiast mogą przenikać do wód powierzchniowych wraz ze spływami cząsteczek gleby w wyniku erozji. Azotany i fosforany decydują o rozwoju planktonu, tzw. zakwitach wód. Stopień oddziaływania punktowych i obszarowych źródeł zanieczyszczenia wód powierzchniowych i gruntowych, związanych z rolniczym użytkowaniem gruntów, zależy od:

- ♦ stanu infrastruktury technicznej,
- ♦ koncentracji produkcji zwierzęcej i sposobu składowania/ przechowywania odchodów zwierzęcych;
- ♦ ilości ludności i liczby gospodarstw domowych oraz stanu ich wyposażenia w urządzenia sanitarne.

Jednym z elementów meteorologicznych gromadzącym i przenoszącym zanieczyszczenia jest opad atmosferyczny. Zróżnicowanie w czasie i przestrzeni wielkości opadów atmosferycznych, a przez to zmiennej ilości i jakości chemicznej opadającej na powierzchnię ziemi wody, wynika przede wszystkim z różnego źródłowo obszaru gromadzenia się zasobów wodnych i zanieczyszczeń w atmosferze, zmiennej wysokości występowania kondensacji pary wodnej, czasu trwania i natężenia występującego opadu oraz kierunku napływu mas powietrza. Z powodu dużej zmienności warunków meteorologicznych w skali miesięcy, sezonów i roku, w zależności od miejsca i czasu, ilości wnoszonych przez opady zanieczyszczeń są bardzo zróżnicowane.

Rozporządzeniem Dyrektora Regionalnego Zarządu Gospodarki Wodnej w Poznaniu z dnia 28 lutego 2017r. określono wody powierzchniowe i podziemne wrażliwe na zanieczyszczenie związkami azotu ze źródeł rolniczych oraz obszaru szczególnie narażonego, z którego odpływ azotu ze źródeł rolniczych do tych wód należy ograniczyć w regionie wodnym Warty.

5.4.6. Mała retencja

Trudno jednoznacznie zdefiniować pojęcie „małej retencji”. W zależności od lokalnych, warunków zbiornik o tej samej powierzchni czy ilości gromadzonej wody może swym zasięgiem, wpływem na środowisko oddziaływać istotnie lub niemalże wcale.

Zbiorniki retencyjne mają za zadanie gromadzenie wody, która może być wykorzystywana do różnych celów, mogą poprawiać istotnie warunki wodne terenów przylegających, wpływają pozytywnie na lokalny mikroklimat. Do retencionowania wody można wykorzystywać nie tylko zbiorniki wodne, ale również istniejące systemy melioracyjne przywracając im funkcję nawadniania. Jeżeli zostanie wykluczone, że projektowany zbiornik retencyjny mógłby znacząco negatywnie oddziaływać na środowisko, to inwestycja będzie mogła być bez przeszkód zrealizowana. W przypadku, kiedy realizacja zbiornika wiąże się z negatywnym wpływem na środowisko, a istnieją alternatywne możliwości rozwiązania danego problemu bez ingerencji w środowisko, inwestycja taka nie może być realizowana. W przypadkach, kiedy budowa zbiornika jest uzasadniona nadrzędnym interesem publicznym, a dla jej realizacji nie ma alternatyw, wówczas będzie można zezwolić na jej realizację, po przejściu ściśle określonych przepisami procedur.

Zagrożenia - szkody

W zależności od lokalnych warunków oraz sposobu budowy do zagrożeń można zaliczyć:

- ♦ trwałe zalanie terenu (w tym możliwość zalania i zniszczenia siedlisk i gatunków chronionych),
- ♦ zniszczenie siedlisk i gatunków na znacznej powierzchni w przypadku usuwania gruntu (kopania zbiornika) i budowy zbiornika,
- ♦ trwałe przegrodzenie cieku uniemożliwiający migrację fauny,
- ♦ pogorszenie parametrów fizykochemicznych wody w przypadku zbiorników płytkich o znacznej powierzchni i silnie nagrzewających się,



- ♦ gromadzenie się osadów nanoszonych przez ciek, które po latach stanowią istotny i trudny do rozwiązania problem,
- ♦ zaburzenie transportu rumowiska i tym samym funkcjonowania ekosystemów poniżej,
- ♦ zmianę lokalnych warunków hydrologicznych i ekologicznych.

Metody minimalizacji szkód - środki ostrożności

Budowa zbiornika małej retencji, kosztem siedlisk czy gatunków chronionych, w warunkach Polski nie znajduje uzasadnienia. Nie należy jednak z góry wykluczać możliwości realizowania zadań z zakresu retencji wody na obszarach chronionych. Aby wykluczyć konflikty pomiędzy retencją wody a ochroną przyrody, należy już na etapie planowania i projektowania rozwiązań służących retencji brać pod uwagę następujące zalecenia:

- ♦ w każdym przypadku przeprowadzić procedurę oceny oddziaływania na środowisko,
- ♦ bezwzględnie zrezygnować z budowy obiektów niszczących siedliska czy stanowiska gatunków,
- ♦ nie należy budować zbiorników powodujących zalanie dobrze zachowanych bądź rokujących szanse regeneracji torfowisk,
- ♦ zrezygnować z budowy zbiorników w obrębie dobrze zachowanych i w miarę naturalnych cieków (szczególnie niewielkich rzek), na rzecz wykorzystania do tego celu kanałów czy rowów melioracyjnych,
- ♦ w pierwszej kolejności realizować tzw. retencję gruntową bądź korytową, nie powodując trwałego zalania terenu (maksymalnie wykorzystać potencjał istniejącego systemu melioracyjnego),
- ♦ przywrócić możliwość retencjonowania wody w obszarach hydrogenicznych (odbudować system melioracyjny pełniący funkcję nie tylko osuszania, ale też hamowania odpływu i gromadzenia wody - w przeciwnym wypadku tj. ograniczania się do utrzymywania systemu melioracyjnego polegającego na konserwacji rowów w dalszym ciągu pogłębiać będzie niekorzystne warunki wodne),
- ♦ poprawiać kondycję torfowisk przywracając im proces torfotwórczy (tak naprawdę jeden z nielicznych i wciąż niedocenianych sposobów rzeczywistego a nie pozornego, jak w przypadku wykopywanych zbiorników, zwiększania zasobów wodnych),
- ♦ wykorzystać do retencjonowania wody przepływowe zbiorniki już istniejące, w których z różnych powodów doszło do znacznego obniżenia poziomu lustra wody (jednak zawsze działania te uzależnić od potwierdzonego korzystnego wpływu na gatunki czy siedliska),
- ♦ w przypadku budowy zbiorników (o niewielkiej, ok. 1 m, rzędnej piętrzenia) na ciekach piętrzenie „rozłożyć” należy na kilka mniejszych piętrzeń tworząc kaskadę lub bystrotok umożliwiający swobodną migrację fauny,
- ♦ w przypadku zbiorników o znacznej wysokości piętrzenia bezwzględnie zapewnić możliwość migracji nie tylko ryb, ale też drobnej fauny zarówno bezkręgowców, jak i kręgowców,
- ♦ maksymalnie wykorzystywać dla celów retencyjnych bobry umożliwiając im zasiedlenie terenów dotąd niezasiedlonych, a także stosując różnego rodzaju urządzenia pozwalające osiągać kompromis w wysokości budowanych przez nie tam, stosowanie rozwiązań zabezpieczających wały przeciwpowodziowe przed ich rozkopywaniem (metalowe siatki),
- ♦ zarówno głębokość zbiornika, jak i jego brzegi powinny być zróżnicowane,
- ♦ w miarę możliwości jeden z brzegów należy pozostawić w formie urwistej, na innych natomiast ukształtować płycizny zróżnicowane pod względem głębokości i spadku,
- ♦ najkorzystniejszy dla większości organizmów spadek głębokości (stosunek głębokości do odległości od brzegu) zawiera się pomiędzy wartościami 1:5 a 1:10. Oznacza to, że głębokość jednego metra zbiornik powinien osiągać w odległości 5-10 m od brzegu,
- ♦ brzegi powinny być maksymalnie rozwinięte, ukształtowane w co najmniej kilka zatok i półwyspów - zróżnicować należy również stopień zadrzewienia obrzeży, przynajmniej 1/3 długości linii brzegowej pozostawiając w formie odkrytej. ¹¹⁾

¹¹⁾ Natura 2000 a gospodarka wodna - Piotr Kowalczak, Piotr Nieznański, Robert Stańko, Fernando Magdaleno Mas, Magdalena Bernués Sanz - Ministerstwo Środowiska, Warszawa.



5.5. Gospodarka wodno-ściekowa

5.5.1. Zaopatrzenie w wodę

Na terenie gminy Lwówek zaopatrzeniem w wodę zajmuje się Zakład Gospodarki Komunalnej w Lwówku. Spółka prowadzi całokształt zadań w zakresie gospodarki wodno-ściekowej, w tym związanych z realizacją inwestycji oraz zajmuje się eksploatacją sieci wodociągowych i sieci kanalizacyjnych, oczyszczalni ścieków, ujęć wody przepompowni ścieków.

Gmina zaopatrywana jest z dwóch ujęć komunalnych wód: główne w miejscowości Józefowo oraz mające mniejsze znaczenie w miejscowości Chmielinko. Wydajność dobową wymienionych ujęć wody wynosi odpowiednio 2400 m³/dobę oraz 576 m³/dobę. Z ujęcia wody Józefowo zaopatrywane są miejscowości: Brody, Bródki, Grońsko, Józefowo, Grudziańska, Komorowice, Komorowo, Konin, Krzywy Las, Linie, Lwówek, Pakosław, Pawłówek, Posadowo, Wymyślanka, Zębowo. Ujęcie wody Chmielinko jest źródłem zaopatrzenia w wodę dla miejscowości: Chmielinko, Lipka Wielka, Władysławowo. Miejscowości Zgierzynka i Podlesie są zaopatrywane z ujęcia Józefowo i dodatkowo funkcjonuje zakup wody z Gminy Pniewy. Marszewo i Zyguntowo są zaopatrywane w wodę z ujęcia położonego na terenie gminy Kuślin. Mieszkańcy miejscowości: Mokre Ogrody, Posadówek i Tarnowiec nie są podłączeni do sieci wodociągowej - korzystają z własnych studni.¹²⁾

W październiku 2023 roku zakończyła się realizacja inwestycji polegającej na budowie stacji uzdatniania wody wraz z budową sieci wodociągowej we Władysławowie. Wartość podpisanej umowy opiewała na kwotę 3 926 896,77 zł. Na realizację inwestycji Gmina Lwówek pozyskała dofinansowanie z Programu Inwestycji Strategicznych Rządowego Funduszu „Polski Ład” w kwocie 3 726 896,77 zł.

Inwestycja obejmowała budowę stacji uzdatniania wody w szczególności dla mieszkańców wsi Władysławowo i Pakosław. Znamionowa wydajność godzinowa urządzeń w linii uzdatniania wynosi 50 m³/h, natomiast maksymalna dobową wydajność 1100 m³/d przy pracy stacji przez 22 h w ciągu doby. Jakość wody nieuzdatnionej pozwala na zastosowanie technologii usuwania związków żelaza i manganu. Odżelazianie i odmanganianie odbywa się w procesie ciśnieniowej filtracji pospiesznej na złożu o łącznej wysokości 140 cm zawierającym wewnątrz wkładkę filtracyjną z granulowanej masy katalitycznej piroluzytowej. Dezynfekcja wody odbywa się za pomocą podchlorynu sodowego w sposób okresowy lub ciągły.

Zgodnie z zapisami ustawy z dnia 20 lipca 2017r. Prawo wodne (Dz. U. 2024 r. poz. 1087 ze zm.) teren stref należy zabezpieczyć przed dostępem osób postronnych ogrodzeniem, na ogrodzeniu należy umieścić tablice informacyjne o strefie zgodnie z rozporządzeniem Ministra Środowiska z dnia 1 lipca 2019 r. w sprawie wzorów tablic informacyjnych o strefie ochronnej ujęcia wody (Dz.U. 2019 poz. 1217). Na terenie ochrony bezpośredniej jest zabronione użytkowanie gruntów do celów nie związanych z eksploatacją wody. Na tym terenie należy zapewnić:

- ♦ odprowadzanie wód opadowych w taki sposób, aby nie mogły one przedostawać się do urządzeń do poboru wody,
- ♦ zagospodarowanie terenu zielenią,
- ♦ szczelne odprowadzanie poza granice strefy ochronnej ścieków z urządzeń sanitarnych, przeznaczonych do użytku osób zatrudnionych przy urządzeniach służących do poboru wody,
- ♦ ograniczenie do niezbędnych potrzeb przebywania osób nie zatrudnionych stale przy urządzeniach służących do poboru wody.

Zużycie wody na potrzeby gospodarki narodowej i ludności w ciągu roku na terenie gminy Lwówek przedstawiono w poniższej tabeli.

¹²⁾ Program Ochrony Środowiska dla Gminy Lwówek na lata 2016 - 2019 z perspektywą do roku 2023



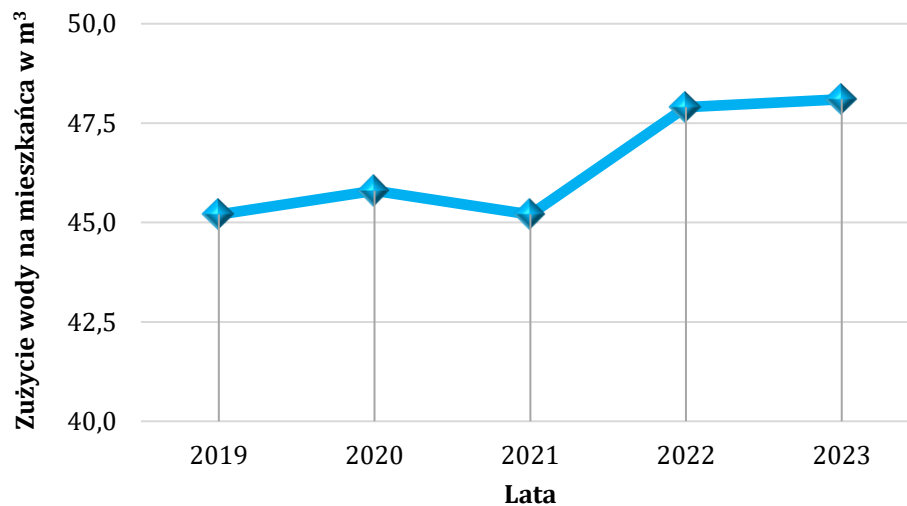
Tabela nr 17. Zużycie wody na potrzeby gospodarki narodowej i ludności w ciągu roku [dam³]

Zużycie wody	2019	2020	2021	2022	2023
przemysł	13	14	12	29	29
przemysł - cele produkcyjne	13	14	12	29	29
eksploatacja sieci wodociągowej	399,2	392,8	386,1	392,4	391,4
eksploatacja sieci wodociągowej - gospodarstwa domowe	252,4	252,8	255,7	255,5	247,4
Ogółem	412,2	406,8	398,1	421,4	420,4

Źródło: Główny Urząd Statystyczny - Bank Danych Lokalnych - dane wg stanu na dzień 31.07.2024 r.

Na wykresie przedstawiono tendencję zużycia wody na mieszkańca na przestrzeni lat.

Wykres nr 6. Łączne zużycie wody na mieszkańca na terenie gminy Lwówek



Źródło: Analiza własna na podstawie danych - GUS - Bank Danych Lokalnych - dane wg stanu na dzień 31.07.2024 r.

Zgodnie z ustawą z dnia 7 czerwca 2001 r. o zbiorowym zaopatrzeniu w wodę i zbiorowym odprowadzeniu ścieków (Dz. U. z 2024 r. poz. 757) wójt, burmistrz, prezydent miasta jest zobowiązany do informowania mieszkańców o jakości wody przeznaczonej do spożycia przez ludzi. Badania jakości ujmowanych wód dla gminy prowadzi Powiatowa Stacja Sanitarno - Epidemiologiczna w Nowym Tomyslu. Prowadzi ona ocenę jakości wody przeznaczonej do spożycia przez ludzi w ramach nadzoru sanitarnego w okresach kwartalnych.

5.5.2. Charakterystyka sieci wodociągowej

Sieć wodociągowa zaopatruje w wodę pitną blisko 96% mieszkańców gminy Lwówek. Jednak wiele odcinków sieci jest już wyeksploatowanych i wymaga wymiany. Ponadto konieczna jest rozbudowa sieci na obszarach, dla których wyznaczono nowe tereny pod zainwestowanie.

Charakterystykę rozwoju sieci wodociągowej na terenie gminy przedstawiono poniżej.

Tabela nr 18. Charakterystyka sieci wodociągowej na terenie gminy Lwówek

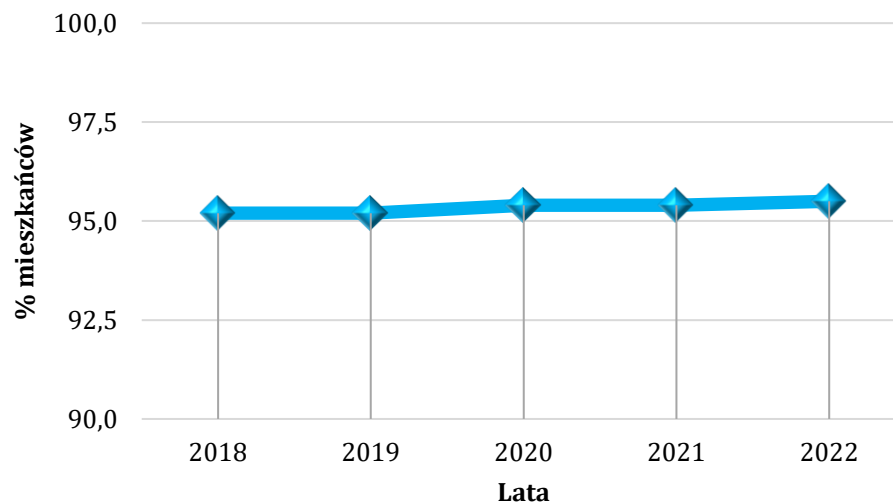
Charakterystyka	Jedn.	2018	2019	2020	2021	2022
długość sieci wodociągowej	km	139,3	139,6	139,6	141,0	141,0
przyłącza prowadzące do budynków mieszkalnych	szt.	1 906	1 937	1 962	1 987	2 012



Charakterystyka	Jedn.	2018	2019	2020	2021	2022
woda dostarczona	dam ³	-	392,8	386,1	392,4	391,4
woda dostarczona gospodarstwom domowym	dam ³	252,4	252,8	255,7	255,5	247,4
zużycie wody w gospodarstwach domowych ogółem na 1 mieszkańca	m ³	27,7	28,5	29,0	29,0	28,3
ludność korzystająca z sieci wodociągowej	osoba	8 656	8 424	8 429	8 372	b.d.

Źródło: Główny Urząd Statystyczny - Bank Danych Lokalnych - dane wg stanu na dzień 31.07.2024 r.

Wykres nr 7. Korzystający z instalacji w % ogółu ludności na terenie gminy Lwówek



Źródło: Analiza własna na podstawie danych - GUS - Bank Danych Lokalnych - dane wg stanu na dzień 31.07.2024 r.

Wraz z wyznaczeniem nowych obszarów zabudowy konieczne jest podjęcie działań zmierzających do jak najszybszej rozbudowy sieci wodociągowej, zwiększania jej niezawodności, obniżania awaryjności i strat ilości wody oraz zapewnienia odpowiedniej ilości wody dla celów przeciwpożarowych określonej w przepisach dotyczących zaopatrzenia w wodę oraz dróg pożarowych. Inwestycje wodociągowe na terenie gminy zakładają modernizację i wymianę wyeksploatowanej sieci. Stan sieci wodociągowej jest zróżnicowany. Wodociągi wybudowane w ciągu ostatnich lat są w stanie dobrym, natomiast te wykonane z rur stalowych i żeliwnych mogą być w złym stanie. Zły stan urządzeń powoduje znaczne ubytki wody. Straty wynikają z sytuacji awaryjnych spowodowanych złym stanem technicznym wodociągów, niezlokalizowanymi w szybkim czasie awariami tzw. wyciekami ukrytymi, technologicznym pękaniem sieci, a tym samym nieprawidłowym naliczaniem zużycia wody, nielegalnym poborem wody oraz poborem wody z hydrantów.

5.5.3. Charakterystyka sieci kanalizacji sanitarnej

Całkowita ilość mieszkańców objętych siecią kanalizacyjną na terenie gminy Lwówek wynosi blisko 61%. Długość sieci kanalizacyjnej w 2023 roku wynosiła około 60 km. Na terenach nieskanalizowanych ścieki komunalne gromadzone są w zbiornikach na nieczystości ciekłe lub odprowadzane z wykorzystaniem przydomowych oczyszczalni ścieków.

Charakterystykę rozwoju sieci kanalizacji sanitarnej na terenie gminy przedstawiają poniższa tabela oraz wykres.

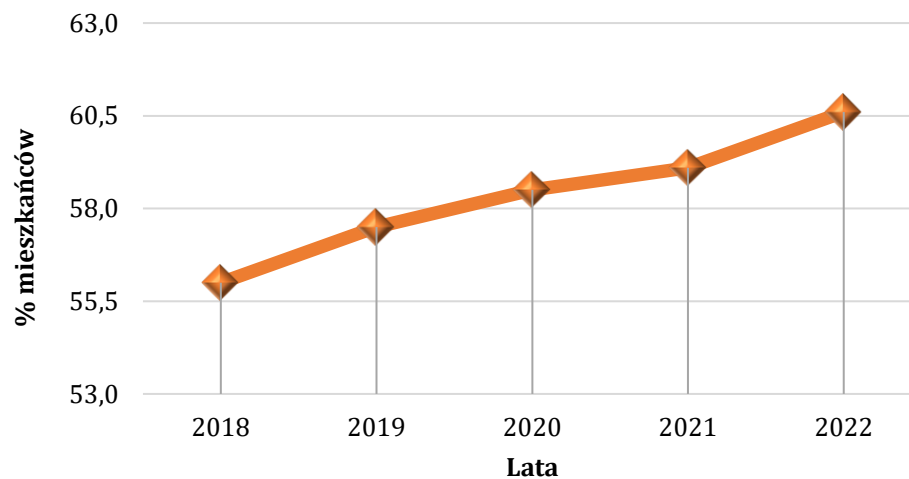


Tabela nr 19. Charakterystyka sieci kanalizacyjnej na terenie gminy Lwówek

Charakterystyka	Jedn.	2018	2019	2020	2021	2022
długość czynnej sieci kanalizacyjnej	km	59,4	59,4	59,4	59,2	59,2
przyłącza prowadzące do budynków mieszkalnych	szt.	1 224	1 251	1 276	1 328	1 358
ścieki bytowe odprowadzane siecią kanalizacyjną	dam ³	149,0	152,7	155,2	157,8	158,0
ścieki oczyszczane odprowadzone	dam ³	157,0	160,0	160,0	163,0	163,0
ludność korzystająca z sieci kanalizacyjnej	osoba	5 230	5 164	5 223	5 314	b.d.

Źródło: Główny Urząd Statystyczny - Bank Danych Lokalnych - dane wg stanu na dzień 31.07.2024 r.

Wykres nr 8. Korzystający z instalacji w % ogółu ludności na terenie gminy Lwówek



Źródło: Analiza własna na podstawie danych - GUS - Bank Danych Lokalnych - dane wg stanu na dzień 31.07.2024 r.

Rozwój przestrzenny gminy w najbliższych latach pociągnie za sobą zwiększone zapotrzebowanie na wodę, a tym samym proporcjonalny wzrost wytwarzanych ścieków. Konieczny jest zatem harmonijny rozwój sieci kanalizacji sanitarnej, dostosowany do zachodzących zmian. Najważniejszymi inwestycjami zakresu gospodarki ściekami będzie rozbudowa sieci kanalizacji sanitarnej wraz z odcinkami rurociągów tłocznych, zgodnie z opracowaniami odrębnymi, dotyczącymi systemu wodno - ściekowego.

5.5.4. Oczyszczalnie ścieków

Ścieki bytowe z terenu gminy Lwówek odprowadzane są na trzy sposoby:

- ♦ po oczyszczeniu na mechaniczno-biologicznej oczyszczalni ścieków,
- ♦ do bezodpływowych osadników okresowo opróżnianych,
- ♦ do przydomowych oczyszczalni ścieków.

Ścieki komunalne z terenu gminy odprowadzane są do komunalnej oczyszczalni ścieków zlokalizowanej w miejscowości Konin. Jest to oczyszczalnia mechaniczno - biologiczna z podwyższonym usuwaniem biogenów. Wydajność projektowa oczyszczalni wynosi 900 m³/dobę. Średnioroczne oczyszczenie ścieków wyniosło 525 m³/d.

W związku ze zmieniającymi się przepisami zaostrzającymi standardy oczyszczania ścieków, ZGK Lwówek Sp. z o.o., przygotowuje się do rozbudowy oczyszczalni. Na pierwszy etap rozbudowy pozyskano środki z Programu Inwestycji Strategicznych Polski Ład. Obecnie inwestycja jest w toku.

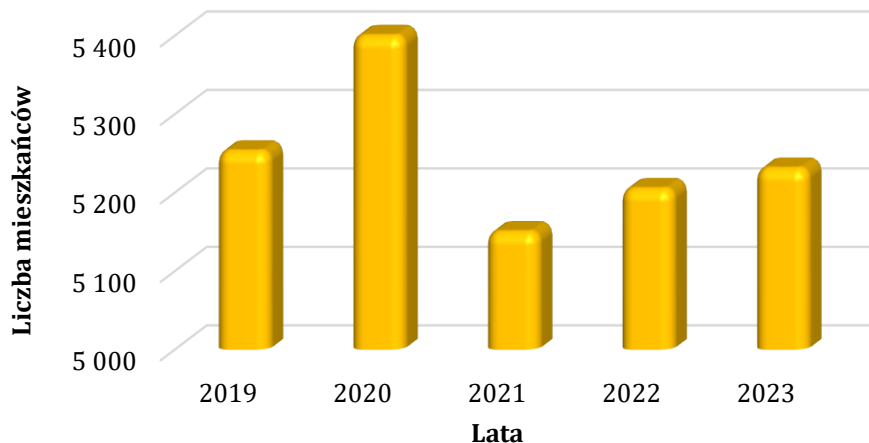


Tabela nr 20. Charakterystyka gospodarki ściekowej na terenie gminy Lwówek

Charakterystyka	Jedn.	2019	2020	2021	2022	2023
odprowadzone ogółem	dam ³	157,0	160,0	160,0	163,0	163,0
odprowadzone w czasie doby do kanalizacji	dam ³	0,4	0,4	0,4	0,4	0,4
oczyszczane łącznie z wodami infiltracyjnymi i ściekami dowożonymi	dam ³	190	192	197	208	217
oczyszczane razem	dam ³	157	160	160	163	163
oczyszczane z podwyższonym usuwaniem biogenów	dam ³	157	160	160	163	163
oczyszczane biologicznie z podwyższonym usuwaniem biogenów w % ścieków	%	100,0	100,0	100,0	100,0	100,0

Źródło: Główny Urząd Statystyczny - Bank Danych Lokalnych - dane wg stanu na dzień 31.07.2024 r.

Wykres nr 9. Liczba ludności korzystająca z oczyszczalni ścieków na terenie gminy Lwówek



Źródło: Analiza własna na podstawie danych - GUS - Bank Danych Lokalnych - dane wg stanu na dzień 31.07.2024 r.

Tabela nr 21. Gromadzenie i wywóz nieczystości z terenu gminy Lwówek

Charakterystyka	Jednostka	2019	2020	2021	2022	2023
zbiorniki bezodpływowe	szt.	460	460	500	526	527
oczyszczalnie przydomowe	szt.	59	59	59	60	63
stacje zlewnie	szt.	1	1	1	1	1

Źródło: Główny Urząd Statystyczny - Bank Danych Lokalnych - dane wg stanu na dzień 31.07.2024 r.

Uchwałą Nr XXVII/164/2020 Rady Miejskiej w Lwówku z dnia 29 grudnia 2020 r. wyznaczono obszar i granice aglomeracji Lwówek o równoważnej liczbie mieszkańców RLM 7249. W skład aglomeracji wchodzi miejscowości: Lwówek, Bródki, Brody, Chmielinko, Grońsko, Komorowo, Józefowo, Pakosław oraz Zębowo.

5.5.5. Charakterystyka sieci kanalizacji deszczowej

Oprócz ścieków wytwarzanych przez bytowanie ludzi na terenie gminy powstają również wody opadowe i roztopowe. Związane jest to z występowaniem zwartej zabudowy oraz z małą ilością odsłoniętej gleby. Konieczne jest zatem zbieranie i retencjonowanie tych wód bez szkody dla terenów zurbanizowanych i upraw.



W gminie funkcjonuje 10,71 km kanalizacji deszczowej. Woda deszczowa zbierana jest z ulic głównie w miejscowości Lwówek. Przeprowadzone w ostatnich latach inwestycje pozwalają zapobiegać lokalnym podtopieniom terenów położonych pomiędzy ulicą Długą, Młyńską, a Aleją Emilii Szanieckiej. Obecnie przygotowywana jest kolejna inwestycja, która kontynuować będzie przechwytywanie wody opadowej napływającej do zachodniej części Lwówka z wału morenowego położonego między Lwówkiem, Chmielinkiem oraz Józefowem i dodatkowo jej retencjonowanie. Poza tym niewielkie fragmenty kanalizacji deszczowej znajdują się w Zębowie oraz w Brodach - gdzie w 2022 roku wybudowano odcinek o długości 1382 mb.

Głównym problemem związanym z gospodarowaniem wodami opadowymi na terenach zurbanizowanych jest zaburzenie cyklu hydrologicznego wynikające ze wzrostu powierzchni nieprzepuszczalnych i znacznego obniżenie zdolności retencjonowania i infiltracji wód opadowych. Wody deszczowe, spływając po powierzchniach utwardzonych, spłukują znajdujące się tam zanieczyszczenia, w tym substancje ropopochodne, co powoduje, że wody opadowe bywają czasami wielokrotnie bardziej obciążone ładunkami szkodliwymi niż ścieki komunalne. Problemy związane z odprowadzaniem wód opadowych i roztopowych z terenów zurbanizowanych są istotne zarówno dla jednostek samorządu terytorialnego, jak i dla mieszkańców gminy, zwłaszcza większych jednostek osadniczych. Podstawową zasadą polityki w zakresie zagospodarowania wód opadowych powinno być zapobieganie szybkiemu odprowadzaniu wód z terenów zurbanizowanych oraz zwiększenie ich zdolności retencyjnej. Rozwiązaniem problemów gospodarowania wodami opadowymi i roztopowymi na terenach miejskich może być zastosowanie alternatywnych w stosunku do kanalizacji deszczowej, zgodnych z zasadami zrównoważonego rozwoju, metod zagospodarowania wód opadowych.¹³⁾

W poniżej tabeli przedstawiono korzyści wynikające z zastosowania poszczególnych rozwiązań technicznych w gospodarce wodami opadowymi.

Tabela nr 22. Korzyści wynikające z zastosowania poszczególnych rozwiązań technicznych

Rodzaj rozwiązania	Infiltracja	Retencja	Opóźnienie odpływu	Redukcja zanieczyszczeń
Powierzchnie przepuszczalne	+			+
Powierzchnie azurowe	+			+
Studnie chłonne	+	+		
Bioretencja	+	+	+	+
Rowy infiltracyjne	+			+
Zielone dachy			+	+
Muldy chłonne	+		+	+
Oczyszczalnie hydrofitowe			+	+
Zbiorniki na wodę deszczową		+		

Źródło: Uniwersytet Przyrodniczy we Wrocławiu - dr hab. inż. Ewa Burszta - Adamiak

5.6. Budowa geologiczna

5.6.1. Rzeźba terenu

Krajobraz okolic Lwówka jest określany jako młodoglacjalny. Jest dziełem lądolodu skandynawskiego, który nasuwając się i ustępując wielokrotnie z terenu dzisiejszej Wielkopolski transportował duże ilości materiałów (skała, głazów narzutowych, piasków i glin).

¹³⁾ Luiza Małkowska-Wróbel, Uniwersytet Ekonomiczny w Katowicach, Podstawowe problemy gospodarowania wodami opadowymi i roztopowymi na terenach zurbanizowanych, Prace Naukowe Akademii im. Jana Długosza w Częstochowie 2014r.



Na terenie gminy wyróżnić można 4 obszary charakteryzujące się różnymi formami ukształtowania powierzchni: wzniesienia moreny czołowej, równinę denno-morenową falistą, równinę denno-morenową płaską oraz równinę terasowo-dolinną. W rejonie Lwówka, Chmielinka i Władysławowa występują niewysokie (5-20 m wys. względnej) pagórki moreny czołowej, zaliczane do Pagórków Lwówecko-Rakoniewickich. Otoczone są one równiną denno-morenową falistą, wytworzoną pod czasą lodowca w trakcie osadzania materiału przezeń naniesionego. Teren ten (Równina Nowotomyska), opadający ku zach. do sandru nowotomyskiego i na pd. do sandru bukowskiego, stopniowo przechodzi w równinę denno-morenową płaską - Równinę Opalenicką. Zach. część gminy Lwówek położona jest na równinie terasowo-dolinnej rzeki Obry, a ściślej - jej dopływu Czarnej Wody. W obrębie tych równin znajdują się rynny wyżłobione przez lodowiec: rynny jezior Linie, Konińskiego i zarastającego Zgierzynieckiego oraz rynny rzeczne utworzone przez wody wypływające spod czoła lodowca - dzisiejszą Mogilnicę i Czarną Wodę. Najwyższymi punktami okolic Lwówka są wzniesienia morenowe leżące w pd. części gminy: 137,8 m n.p.m. na pn. od Chmielinka i 133,8 m n.p.m. na pd. od Grońska. Z kolei najniższej położona jest dolina Czarnej Wody, płynącej w okolicach Komorowic i Grudzianki na wysokości 79,8 m n.p.m. ¹⁴⁾

5.6.1. Warunki geologiczne

Omawiany obszar gminy Lwówek położony jest w obrębie północnej, brzeżnej części monokliny przedsudeckiej na granicy z niecka szczecińsko-łódzka (Pożaryski, 1974). Został on ukształtowany w czasie kimeryjskich ruchów tektonicznych w okresie permo-mezozoiku. Dalsza jego przebudowa nastąpiła na przełomie kredy i trzeciorzędu (faza laramijska) oraz oligocenu i miocenu (faza sawska).

Najstarszymi osadami na obszarze są mułowce karbońskie nawiercone w pobliżu Lwówka na głębokości 2989,5 m. Powyżej nich monoklinalnie zalegają piaskowce czerwonego spągowca oraz osady dolnego permu (sole, anhydryty, dolomity). Mezozoik reprezentują: margle, mułowce i piaskowce pstrego piaskowca, na których zalegają osady węglanowe wapienia muszlowego oraz mułowce i iłowce górnego triasu. Wyższą pozycję zajmują: piaskowce, iłowce, wapienie i margle zaliczane do jury. Miąższość tych osadów waha się w granicach 475-566 m. Kreda dolna wykształcona jest przez: piaskowce, ropy i mułki. Strop mezozoiku tworzą osady kredy górnej w postaci: piasków, margli ilastych i wapieni. Na obszarze całego arkusza Lwówek powierzchnia ta jest speneplenizowana opadając łagodnie na zachód i zalega na głębokości -125 do -147 m n.p.m.

Różnowiekowe osady kredowe na całej powierzchni gminy pokryte są utworami paleogenu i neogenu o miąższości 155-175 m. Najstarszymi na tym obszarze są utwory oligocenu: piaski glaukonitowe, mułki, ropy - nawiercone w otworze wiertniczym w Posadowie. Ich miąższość wynosi 43 m. Na prawie całej powierzchni arkusza, bezpośrednio na osadach kredowych, leżą: piaski, ropy i mułki zaliczane do środkowego miocenu. W profilu osadów mioceńskich stwierdzono występowanie soczew węgla brunatnego o miąższościach sięgających 2 m.

Na stokach kopalnej doliny w rejonie miejscowości: Posadowo, Lwówek, Pawłówek oraz Wąsów i Róża leżą osady górnomioceno-plioceni, wykształcone jako: ropy, piaski, mułki i węgle brunatne. Ich miąższość waha się od 8 m w rejonie Bolewic do 27 m w okolicach Pawłówek. Na utworach neogeńskich, na całym obszarze, zalegają osady plejstoceno-holoceni związane z trzema cyklami zlodowaceń: południowopolskimi, środkowopolskimi i północnopolskimi. Ich miąższość jest zróżnicowana, waha się od 40 m w Posadowie do ponad 127 m w Chmielinku. Utwory zlodowaceń południowopolskich, o zróżnicowanej miąższości (od 1 do około 25 m) pokrywają cały obszar gminy. Budują je dwa poziomy gliny zwałowe rozdzielone piaskami i żwirami wodnolodowcowymi. Drugi kompleks osadów tego zlodowacenia należy do interglacjału wielkiego. Występuje on w formie izolowanych płatów w postaci: piasków i żwirów rzecznych (poziom dolny), oraz piasków i piasków jeziornych (poziom górny). Duże zróżnicowanie miąższości, a także wykształcenia litologicznego charakteryzuje kompleks osadów związany ze zlodowaczeniami środkowopolskimi. Starsze - zlodowacenie Odry, reprezentują dwa poziomy piasków i żwirów wodnolodowcowych rozdzielonych glinami zwałowymi, zaś młodsze - zlodowacenie Warty - piaski, żwiry wodnolodowcowe oraz gliny zwałowe.

¹⁴⁾ Strategia Rozwoju Gminy Lwówek na lata 2023 - 2030



Osady zlodowaceń północnopolskich (zlodowacenia Wisły) tworzą zwartą pokrywę na całej powierzchni gminy Lwówek (Kinas, Sydow, 2004). Miąższość ich jest zróżnicowana od około 5 m w części północnej, do około 40 m w strefie budującej Wał Lwówecko-Rakoniewiecki. Najstarszym ogniwem są tutaj piaski i żwiry wodnolodowcowe o miąższości 27 m, związane z wodami roztopowymi lodowca.

Najstarszymi utworami ukazującymi się na powierzchni są gliny zwałowe fazy leszczyńskiej zlodowaceń północnopolskich. Występują one we wschodniej i środkowej części obszaru tworząc powierzchnie wysoczyzn morenowych. Fazę leszczyńska kończą na tym terenie, występujące tylko lokalnie, piaski i żwiry, budujące wały ozów (w części północno zachodniej) oraz mułki i piaski tworzące pagóry kemowe (na północ od Lwówka). Pozostała część obszaru pokrywają utwory akumulacji lodowcowej i wodnolodowcowej fazy poznańskiej. W północno wschodniej części arkusza dominują gliny zwałowe, na pozostałym obszarze są to: piaski i żwiry wodnolodowcowe. Ich miąższość osiąga 8 m. Holocen, reprezentowany jest głównie przez: torfy i namuły rzeczne, a także piaski rzeczne i piaski stożków napływowych. Wypełniają one dolinę Czarnej Wody oraz liczne zagłębienia na całym obszarze gminy.¹⁵⁾

5.6.2. Zasoby naturalne

Gmina Lwówek pozbawiona jest większych bogactw naturalnych. Wynika to bezpośrednio z budowy geologicznej. Około stumetrowa, przypowierzchniowa warstwa skorupy ziemskiej opisywanego terenu zbudowana jest z czwartorzędowych osadów plejstoceniowych (głównie piasków wodnolodowcowych i glin morenowych). Jedynie w dolinach rzek i strumieni występują młodsze, holoceniowe osady organiczne. Głębsze partie podłoża, od głębokości około 100 metrów poniżej powierzchni terenu, tworzą trzeciorzędowe osady plioceniowe.

Do niedawna na terenie gminy na niewielką skalę eksploatowane były złoża torfu, piasków i gliny. Początek drugiego dziesięciolecia XXI w. to czas, w którym intensywnie rozwijało się wydobywanie piasków i żwiru na skalę przemysłową. Związane to było z licznymi inwestycjami drogowymi w zachodniej Wielkopolsce. Wraz z ukończeniem tych inwestycji (autostrada A2, zachodnia obwodnica Poznania), popyt na ww. surowce oraz ich wydobywanie znacznie spadło. Ilość udokumentowanych złóż powyższych surowców nadal jednak jest spora. Miejsca, w których eksploatowano surowce nie zostały do dzisiaj zrehabilitowane, ponieważ, mimo znacznego ograniczenia wydobywania, nadal są one eksploatowane i posiadają aktualne koncesje na prowadzenie dalszych prac górniczych.

Gmina Lwówek objęta jest koncesjami na poszukiwanie złóż ropy naftowej i gazu ziemnego. W trakcie prowadzonych prac poszukiwawczych, nie odkryto jednak na jej terenie złóż ww. surowców.¹⁶⁾

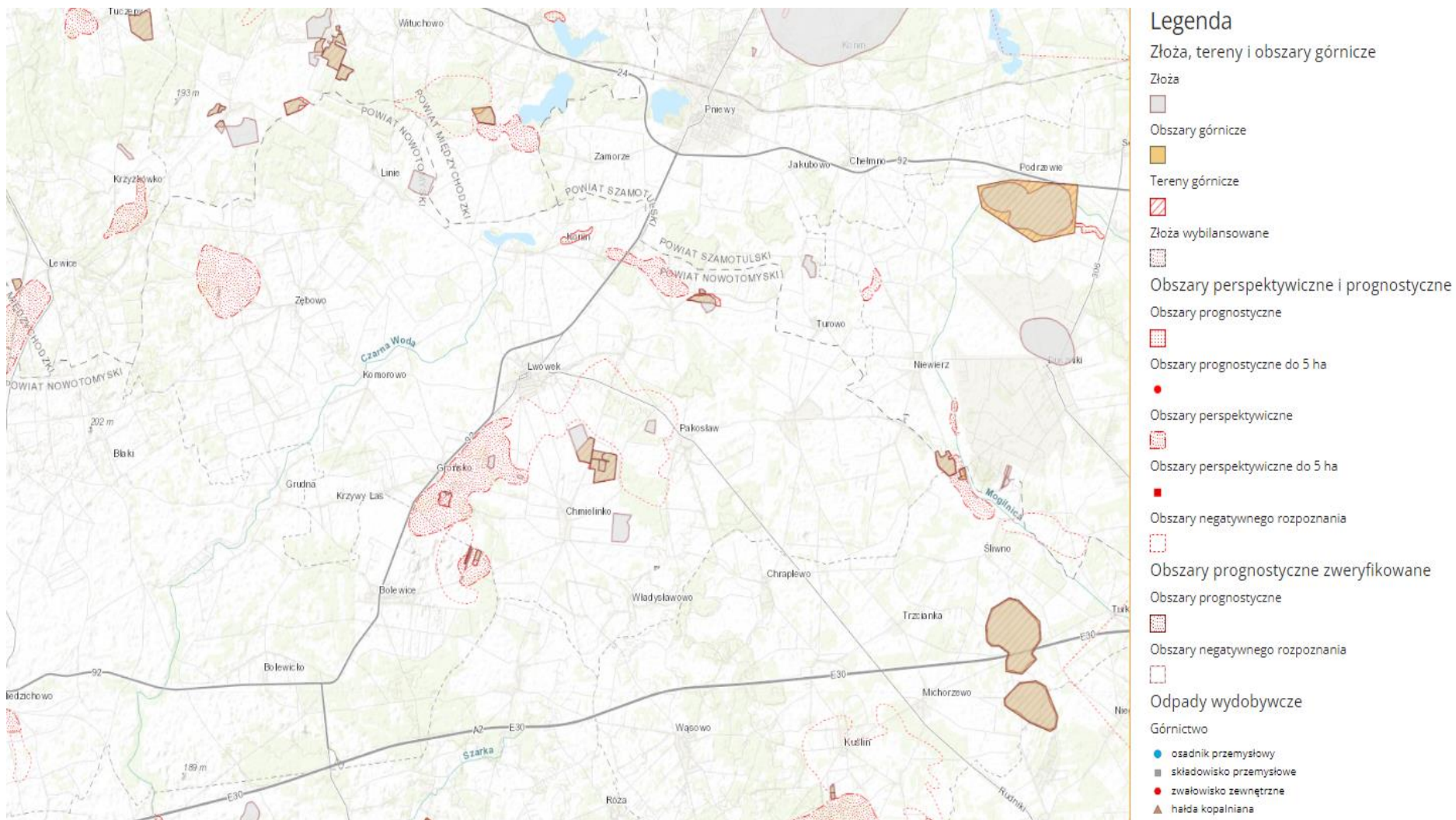
Eksploatacja surowców mineralnych z uwagi na ochronę cennych walorów środowiska przyrodniczego powinna być ograniczona tylko do niezbędnych potrzeb lokalnych. Tereny wyeksploatowane należy sukcesywnie rekultywować w kierunku rekultywacji rolnej, wodnej, leśnej lub przemysłowo-usługowej zgodnie z planem zagospodarowania przestrzennego lub studium uwarunkowań i kierunków zagospodarowania przestrzennego gminy Lwówek.

¹⁵⁾ *Objaśnienia do mapy geośrodowiskowej Polski 1:50 000 Arkusz Lwówek (468) - Państwowy Instytut Geologiczny - Państwowy Instytut Badawczy*

¹⁶⁾ *Strategia Rozwoju Gminy Lwówek na lata 2023 - 2030*



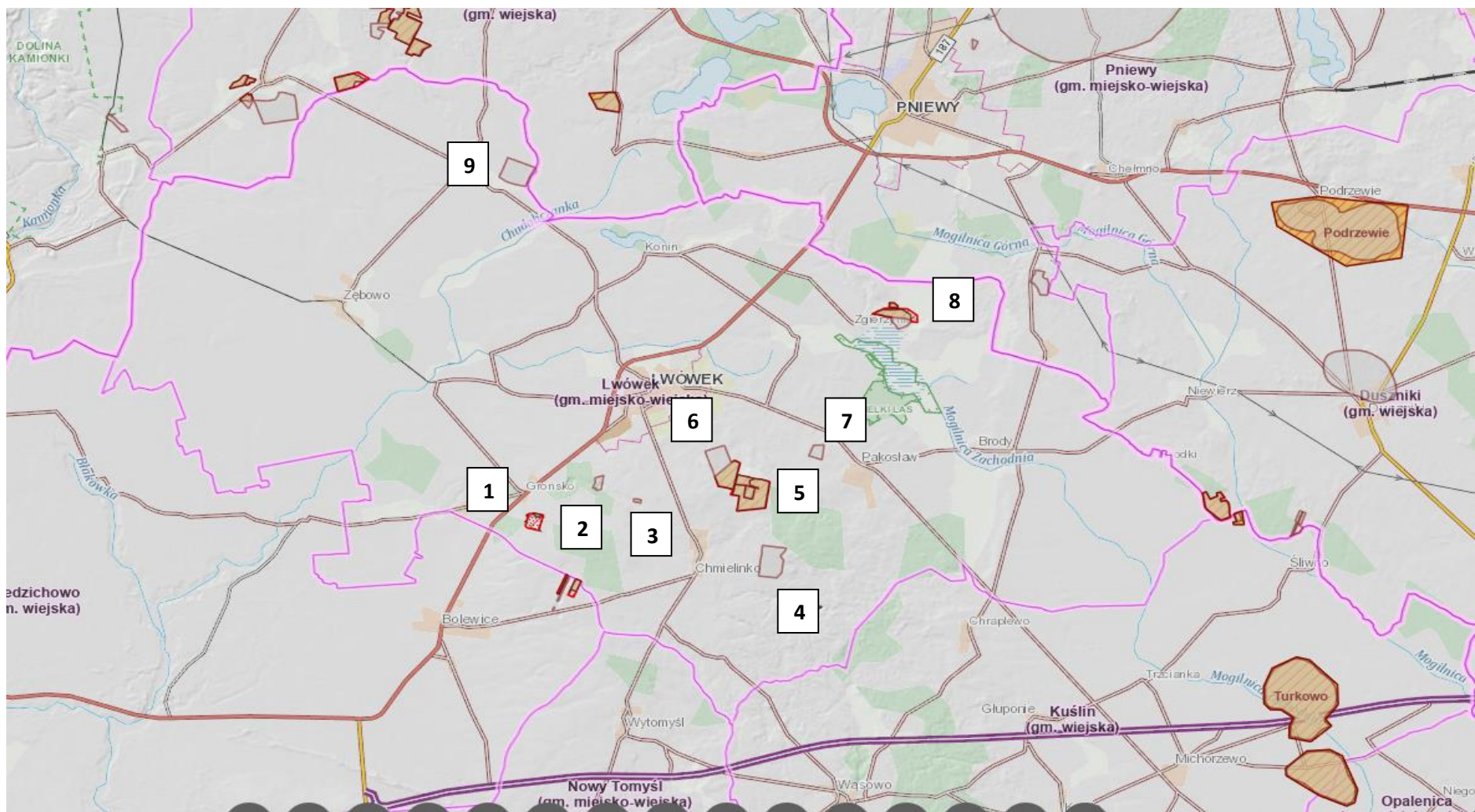
Rysunek nr 23. Złóża, tereny i obszary górnicze na terenie gminy Lwówek



Źródło: Centralna Baza Danych Geologicznych - PIG



Rysunek nr 24. Złóża, tereny i obszary górnicze na terenie gminy Lwówek



Złóża pisków i żwirów: 1 - złożo Grońsko, 2 - złożo Józefowo, 3 - złożo Józefowo MG, 4 - złożo Chmielinko I, 5 - złożo Chmielinko II, 6 - złożo Józefowo II, II bis i III, 7 - złożo Pakostaw, 8 - złożo Zgierzynka KK i II, 9 - złożo bez nazwy

Źródło: Centralna Baza Danych Geologicznych - PIG



5.7. Gleby

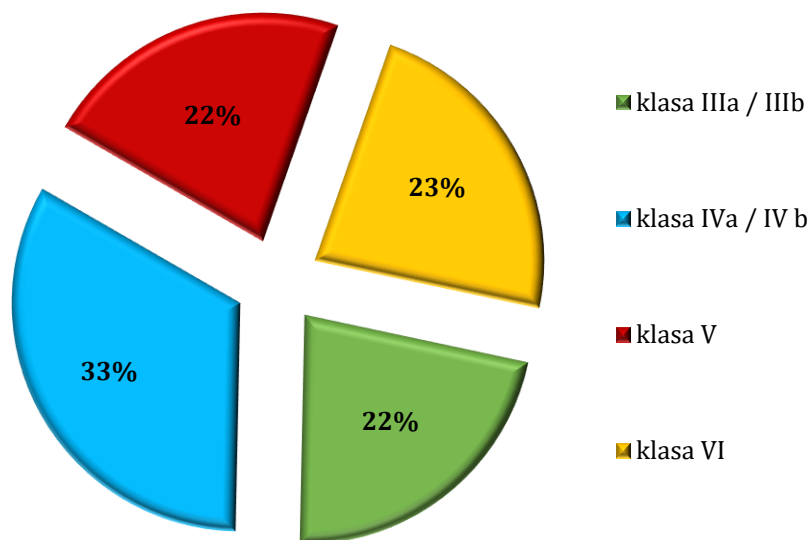
5.7.1. Charakterystyka rozmieszczenia typów gleb

Jakość gleb na terenie gminy Lwówek w istotny sposób wpływa na jej potencjał. Gleby dobrej jakości oznaczają nie tylko zdrowe i wysokie plony, ale także warunkują prawidłowy rozwój człowieka, gdyż wraz z pożywieniem roślinnym i zwierzęcym dostarczają odpowiedniej ilości wysokokalorycznych składników odżywczych, witamin, substancji mineralnych, niezbędnych do budowy i właściwego funkcjonowania organizmu. Jakość gleb ma wpływ na rozmieszczenie upraw rolniczych, ale zależy ona również od odpowiedniej wilgotności, nawożenia mineralno - organicznego, warunków termicznych oraz opadów atmosferycznych.

Gmina Lwówek posiada średnio urodzajne gleby. Obszary gleb pszennych bardzo dobrych i dobrych występują we wschodniej i centralnej części gminy. Główny obszar gleb żytnio-ziemniaczanych i częściowo pszennych wadliwych występuje w południowej części gminy, sięgając na północy aż po tereny miasta Lwówek. Gleby 3 kompleksu pszenno-wadliwego, położone głównie w południowej części gminy, charakteryzują się występowaniem zrywów i okresowym niedoborem wilgoci. Wskazane jest tu prowadzenie gospodarki sadowniczej. Obszary gleb słabych usytuowane są w zachodniej oraz północnej części gminy i charakteryzują się znacznymi powierzchniami gleb żytnich słabych i bardzo słabych wskazanych pod uprawę żyta i ziemniaków.

Korzystne warunki dla rozwoju rolnictwa gmina posiada w części centralnej i wschodniej - przeważają tu gleby biellicowe i brunatne wytworzone z piaskowców gliniastych mocnych na podłożu gliniastym. Obszar gleb dobrych z przewagą klasy IV znajduje się w południowej części gminy na terenie Wału Lwówecko-Rakoniewickiego, są to gleby wytworzone z piaskowców gliniastych i piaskowców słabo gliniastych na glinie. Gleby mułowo-torfowe lub torfiaste położone są głównie w dolinach Czarnej Wody i Mogilnicy.¹⁷⁾

Wykres nr 10. Udział poszczególnych klas bonitacyjnych gleb na terenie Gminy Lwówek



Źródło: Analiza własna

- ♦ **Gleby klasy I** - gleby orne najlepsze. Są to gleby położone w dobrych warunkach fizjograficznych, najbardziej zasobne w składniki pokarmowe, posiadają dobrą naturalną strukturę, są łatwe do uprawy (czynne biologicznie, przepuszczalne, przewiewne, ciepłe, wilgotne).

¹⁷⁾ Strategia Rozwoju Gminy Lwówek na lata 2023 - 2030



- ♦ **Gleby klasy II** - gleby orne bardzo dobre. Mają skład i właściwości podobne (lub nieco gorsze) jak gleby klasy I, jednak położone są w mniej korzystnych warunkach terenowych lub mają gorsze warunki fizyczne, co powoduje, że plony roślin uprawianych na tej klasie gleb, mogą być niższe niż na glebach klasy I.
- ♦ **Gleby klasy III (IIIa i IIIb)** - gleby orne średnio dobre. W porównaniu do gleb klas I i II, posiadają gorsze właściwości fizyczne i chemiczne, występują w mniej korzystnych warunkach fizjograficznych. Odznaczają się dużym wahaniami poziomu wody w zależności od opadów atmosferycznych. Na glebach tej klasy można już zaobserwować procesy ich degradacji.
- ♦ **Gleby klasy IV (IVa i IVb)** - gleby orne średnie. Plony roślin uprawianych na tych glebach są wyraźnie niższe niż na glebach klas wyższych, nawet gdy utrzymywane są one w dobrej kulturze rolnej. Są mało przewiewne, zimne, mało czynne biologicznie. Gleby te są bardzo podatne na wahania poziomu wód gruntowych (zbyt podmokłe lub przesuszone).
- ♦ **Gleby klasy V** - gleby orne słabe. Są ubogie w substancje organiczne, mało żyzne i nieurodzajne. Do tej klasy zaliczmy również gleby położone na terenach niezmeliorowanych albo takich, które do melioracji się nie nadają.
- ♦ **Gleby klasy VI** - gleby orne najłabsze. W praktyce nadają się tylko do zalesienia. Posiadają bardzo niski poziom próchnicy. Próba uprawy roślin na glebach tej klasy niesie ze sobą duże ryzyko uzyskania bardzo niskich plonów.

Wskaźnik rolniczej przestrzeni produkcyjnej charakteryzuje warunki danego obszaru do produkcji rolnej. Im wartość wskaźnika wyższa tym lepsze warunki dla produkcji rolnej. Waloryzacja rolniczej przestrzeni produkcyjnej ma duże znaczenie w aspekcie akcesji z Unią Europejską. Zgodnie z programem wsparcia w ramach Planów Rozwoju Obszarów Wiejskich, obszary o niekorzystnych warunkach gospodarowania (LFA), na których produkcja rolnicza jest utrudniona ze względu na niekorzystne warunki naturalne, dla gospodarstw położonych w ich zasięgu otrzymują dopłaty wyrównawcze.

5.7.2. Degradacja naturalna gleb

W związku z ukształtowaniem terenu zjawiska erozji gleb obserwuje się na bardziej nachylonych terenach. Na obniżeniu wartości bonitacyjnych gleb narażone są również użytkowane rolniczo tereny zalewowe. W czasie występowania wód z brzegów rzeki dochodzi do podmoknięcia tych terenów, a powolny spływ wody doliną rzeki powoduje wypłukiwanie cennych składników gleb. Jakość gleb jest więc bardzo istotnym czynnikiem wpływającym na rozwój rolnictwa, warunkującym wysokość i jakość uzyskiwanych plonów. W celu przeciwdziałania degradacji konieczne jest uwzględnienie stopniowej zmiany struktury użytkowania gleb.

5.7.3. Degradacja chemiczna gleb

Do istotnego aspektu degradacji gleb należy wzrost chemizacji gleb przez rolnictwo, a także zmniejszanie się powierzchni ogólnej gleb w wyniku przeznaczania jej pod cele nierolnicze. Na terenie gminy pod względem odczynu gleb przeważają gleby o odczynie kwaśnym. Nadmierna kwasowość powodowana jest najczęściej przez naturalne czynniki klimatyczno - glebowe, w mniejszym stopniu przez zanieczyszczenia kwasotwórcze powstające przez zanieczyszczenia przemysłowe i komunikacyjne lub przez niektóre nawozy. Gmina posiada gleby dobrej jakości o niewielkim zanieczyszczeniu. Konieczne jest jednak ich nawożenie, wapnowanie i stosowanie odpowiednich zabiegów agrotechnicznych, ze względu na ich kwaśny odczyn.

Degradacja gleb na terenie gminy Lwówek spowodowana jest przede wszystkim działalnością antropogeniczną związaną z rozwojem osadnictwa oraz komunikacji. W bliskim sąsiedztwie dróg może występować podwyższona zawartość wielopierścieniowych węglowodorów aromatycznych i zasolenia. Nie bez znaczenia pozostaje także działalność rolnicza prowadzona na terenach otaczających gminę. Silne nawożenie i stosowanie środków ochrony roślin może powodować zanieczyszczenie wód gruntowych na terenie gminy i pośrednio wpływać na zanieczyszczenie gleb.



Monitoring jakości gleby i ziemi stanowi podsystem Państwowego Monitoringu Środowiska. Celem badań jest obserwacja zmian szerokiego zakresu cech gleb użytkowanych rolniczo, a szczególnie właściwości chemicznych, zachodzących w określonych przedziałach czasu pod wpływem rolniczej i pozarolniczej działalności człowieka. Monitorowanie chemizmu gleb ornych prowadzone jest w systemie monitoringu krajowego przez Instytut Uprawy Nawożenia i Gleboznawstwa (IUNG) w Puławach.

Ponadto na terenie gminy Lwówek nie występują zidentyfikowane potencjalne historyczne zanieczyszczenia powierzchni ziemi, o których mowa w ustawie z dnia 27 kwietnia 2001 r. Prawo ochrony środowiska (Dz. U. z 2024 r. poz. 54 ze zm.).

5.8. Gospodarka odpadami i zapobieganie powstawaniu odpadów

5.8.1. Gospodarka odpadami komunalnymi

Sejmik Województwa Wielkopolskiego uchwałą Nr XXII/405/20 z dnia 28 września 2020 roku przyjął, „Plan gospodarki odpadami dla województwa wielkopolskiego na lata 2019-2025 wraz z planem inwestycyjnym”.

Głównym celem planu jest przygotowanie funkcjonowania systemu gospodarki odpadami komunalnymi w perspektywie finansowej 2019 - 2025 z uwzględnieniem konieczności spełnienia wymagań wprowadzonego przez Komisję Europejską w lipcu 2018 r. pakietu gospodarki o obiegu zamkniętym oraz dostosowanie tego systemu do zmian prawnych wynikających z ustawy z dnia 19 lipca 2019 r. o zmianie ustawy o utrzymaniu czystości i porządku w gminach oraz niektórych innych ustaw (Dz.U. 2019 r., poz. 1579).

Zgodnie z ustawą o odpadach, plany gospodarki odpadami sporządza się dla osiągnięcia celów założonych w polityce ochrony środowiska, oddzielenia tendencji wzrostu ilości wytwarzanych odpadów i ich wpływu na środowisko od tendencji wzrostu gospodarczego kraju, wdrażania hierarchii sposobów postępowania z odpadami oraz zasady samowystarczalności i bliskości, a także utworzenia i utrzymania w kraju zintegrowanej i wystarczającej sieci instalacji gospodarowania odpadami, spełniających wymagania ochrony środowiska. Celem sporządzenia dokumentu jest weryfikacja aktualnego stanu gospodarki odpadami w województwie wielkopolskim, a także sporządzenie planu niezbędnych inwestycji, umożliwiających osiągnięcie celów w zakresie gospodarowania odpadami, jakie wynikają z przepisów unijnych i krajowych. W planie wyznaczono cele i działania w zakresie gospodarki odpadami. W odniesieniu do konkretnych rodzajów odpadów zdefiniowano również cele długoterminowe jak i krótkoterminowe. Dla odpadów komunalnych, w tym żywności i innych odpadów ulegających biodegradacji wskazano również kierunki działań w zakresie zapobiegania powstawaniu odpadów, w zakresie zbierania i transportu odpadów, w zakresie recyklingu i przygotowania do ponownego użycia, w zakresie innych metod odzysku i unieszkodliwiania, a także w zakresie ograniczania składowania odpadów komunalnych ulegających biodegradacji.

Ponadto zgodnie z zapisami Ustawy z dnia 19 lipca 2019 r. o zmianie ustawy o utrzymaniu czystości i porządku w gminach oraz niektórych innych ustaw (Dz.U. z 2019 r., poz.1579 ze zm.) zmianie uległa definicja regionalnej instalacji do przetwarzania odpadów komunalnych oraz zniesiono obowiązek regionalizacji.

Gospodarka odpadami komunalnymi na terenie gminy Lwówek funkcjonuje w oparciu o zapisy „Regulaminu utrzymania czystości i porządku”. W celu utrzymania czystości i porządku na swoim terenie, gminy powiatu zobowiązane są realizować szereg zadań nałożonych na nie w tym zakresie. Jednym z nich będzie obowiązek określenia zasad i sposobów selektywnego zbierania odpadów komunalnych, obejmującego co najmniej frakcje takie jak: papier, szkło, metale, tworzywa sztuczne, opakowania wielomateriałowe oraz odpady komunalne ulegające biodegradacji. W ramach tworzenia systemu selektywnego zbierania odpadów komunalnych, obligatoryjnym zadaniem własnym gmin jest:

- ♦ zapewnienie osiągnięcia odpowiednich poziomów recyklingu, przygotowania do ponownego użycia i odzysku innymi metodami oraz ograniczenia masy odpadów komunalnych ulegających biodegradacji kierowanych do składowania.



- ♦ tworzenie punktów selektywnego zbierania odpadów komunalnych zapewniających łatwy dostęp dla wszystkich mieszkańców gminy,
- ♦ wskazanie miejsca zbiórki zużytego sprzętu elektrycznego i elektronicznego pochodzącego z gospodarstw domowych.

Od 1 lipca 2017 r. na terenie całego kraju został wprowadzony Wspólny System Segregacji Odpadów. Od tego czasu odpady komunalne powinny być zbierane w podziale na cztery główne frakcje oraz odpady zmieszane. Służą do tego pojemniki koloru:

- ♦ niebieskiego przeznaczone na papier,
- ♦ zielonego przeznaczone na szkło (przy podziale na szkło bezbarwne - pojemnik biały, szkło kolorowe - pojemnik zielony),
- ♦ żółtego przeznaczone na metale i tworzywa sztuczne,
- ♦ brązowego przeznaczone na odpady ulegające biodegradacji.

Zgodnie z art. 3 ust. 2 pkt. 10 ustawy z dnia 13 września 1996 r. o utrzymaniu czystości i porządku w gminach (Dz. U. z 2022, poz. 2519 ze zm.) zwanej dalej uciąg, gminy zobowiązane są do wykonywania corocznej analizy stanu gospodarki odpadami komunalnymi, w celu weryfikacji możliwości technicznych i organizacyjnych gminy w zakresie gospodarowania odpadami komunalnymi. Analiza ta ma na celu zweryfikowanie możliwości przetwarzania zmieszanych odpadów komunalnych, odpadów zielonych oraz pozostałości z sortowania i pozostałości z mechaniczno - biologicznego przetwarzania odpadów komunalnych przeznaczonych do składowania, a także potrzeb inwestycyjnych związanych z gospodarowaniem odpadami komunalnymi, kosztów poniesionych w związku z odbieraniem, odzyskiem, recyklingiem i unieszkodliwianiem odpadów komunalnych.

Analizy dokonuje się na podstawie sprawozdań złożonych przez podmioty odbierające odpady komunalne od właścicieli nieruchomości, podmiot prowadzący punkt selektywnego zbierania odpadów oraz rocznego sprawozdania z realizacji zadań z zakresu gospodarowania odpadami komunalnymi oraz innych dostępnych danych wpływających na koszty systemu gospodarowania odpadami komunalnymi.

Zgodnie z zapisami „Analizy stanu gospodarki odpadami komunalnymi dla Gminy Lwówek za 2023 rok” odbiór i zagospodarowanie odpadów komunalnych z terenów nieruchomości zamieszkałych w 2023 roku zlecono Zakładowi Gospodarki Komunalnej w Lwówku Sp. z o.o. Drugi filar selektywnej zbiórki odpadów stanowi PSZOK zlokalizowany na terenie bazy ZGK przy ul. Powstańców Wielkopolskich 40 w Lwówku.

Na terenie gminy Lwówek nie ma możliwości przetwarzania odpadów. Najbliżej gminy funkcjonują dwie instalacje do mechaniczno-biologicznego przetwarzania niesegregowanych (zmieszanych) odpadów komunalnych:

- ♦ Zakład Utylizacji Odpadów Clean City Sp. z o.o. z siedzibą w Międzychodzie oraz instalacją w miejscowości Mnichy,
- ♦ PreZero Recycling Zachód Sp. z o.o. z siedzibą w Piotrowie Pierwszym w gminie Czempień.

Charakterystykę systemu gospodarki odpadami komunalnymi na terenie gminy Lwówek przedstawiono w poniższych tabelach.

Tabela nr 23. Masa odebranych odpadów komunalnych bezpośrednio od właścicieli nieruchomości

Kod odpadu	Rodzaj odebranych odpadów	Masa odpadów odebranych z nieruchomości [Mg]	Masa odpadów zebranych w PSZOK [Mg]	Razem [Mg]
15 01 01	Opakowania z papieru i tektury	2,8540	12,3600	15,2140
15 01 02	Opakowania z tworzyw sztucznych	2,9490	1,1000	4,0490



PROGRAM OCHRONY ŚRODOWISKA DLA GMINY LWÓWEK
NA LATA 2024 - 2028 Z PERSPEKTYWĄ DO ROKU 2030

Kod odpadu	Rodzaj odebranych odpadów	Masa odpadów odebranych z nieruchomości [Mg]	Masa odpadów zebranych w PSZOK [Mg]	Razem [Mg]
15 01 04	Opakowania z metali	10,6141	-	10,6141
15 01 07	Opakowania ze szkła	164,6770	6,5600	171,2370
15 01 10*	Opakowania zawierające pozostałości substancji niebezpiecznych lub nimi zanieczyszczone	-	0,7600	0,7600
16 01 03	Zużyte opony	-	17,0800	17,0800
17 01 01	Odpady betonu oraz gruz betonowy z rozbiórek i remontów	4,6600	9,5000	14,1600
17 01 02	Gruz ceglany	-	7,9000	7,9000
17 01 07	Zmieszane odpady z betonu, gruzu ceglanego, odpadowych materiałów ceramicznych i elementów wyposażenia inne niż wymienione w 17 01 06	-	22,3800	22,3800
17 03 80	Odpadowa papa	1,0200	-	1,0200
17 08 02	Materiały budowlane zawierające gips inne niż wymienione w 17 08 01	-	2,5000	2,5000
17 09 04	Zmieszane odpady z budowy, remontów i demontażu inne niż wymienione w 17 09 01, 17 09 02 i 17 09 03	4,2400	-	4,2400
20 01 01	Papier i tektura	34,3300	-	34,3300
20 01 02	Szkło	0,0500	-	0,0500
20 01 21*	Lampy fluorescencyjne i inne odpady zawierające rtęć	-	0,0220	0,0220
20 01 28	Farby, tusze, farby drukarskie, kleje, lepiszcze i żywice inne niż wymienione w 20 01 27	-	1,4100	1,4100
20 01 32	Leki inne niż wymienione w 20 01 31	-	0,0120	0,0120
20 01 34	Baterie i akumulatory inne niż wymienione w 20 01 33	-	0,0620	0,0620
20 01 35*	Zużyte urządzenia elektryczne i elektroniczne inne niż wymienione w 20 01 21 i 20 01 23 zawierające niebezpieczne składniki	-	7,1130	7,1130
20 01 36	Zużyte urządzenia elektryczne i elektroniczne inne niż wymienione w 20 01 21, 20 01 23 i 20 01 35	-	6,7850	6,7850
20 01 39	Tworzywa sztuczne	165,8900	2,3900	168,2800
20 02 01	Odpady ulegające biodegradacji	178,2900	53,1400	231,4300
20 02 03	Inne odpady nieulegające biodegradacji	11,8900	-	11,8900
20 03 01	Niesegregowane (zmieszane) odpady komunalne	1925,2700	-	1925,2700
20 03 07	Odpady wielkogabarytowe	3,3600	119,5000	122,8600
20 03 99	Odpady komunalne niewymienione w innych podgrupach	11,6800	-	11,6800
SUMA		2 521,7741	270,574	2 792,3481

Źródło: Analiza stanu gospodarki odpadami komunalnymi dla Gminy Lwówek za 2023 rok



Uzyskane poziomy przygotowania do ponownego użycia i recyklingu oraz informację o udziale przekazanych do termicznego przekształcania odpadów komunalnych w stosunku do odebranych i zebranych odpadów przedstawiono poniżej:

- ♦ osiągnięty poziom recyklingu i przygotowania do ponownego użycia - **35,47%**,
- ♦ osiągnięty poziom ograniczenia masy odpadów komunalnych ulegających biodegradacji przekazywanych do składowania - **26,54 %**.¹⁸⁾

Na terenie gminy Lwówek poziomy w zakresie gospodarowania odpadami zostały osiągnięte.

Na kolejne lata priorytetowym zadaniem dla gminy Lwówek jest podnoszenie świadomości ekologicznej mieszkańców w zakresie segregowania odpadów i gospodarowania odpadami, celem zmniejszenia ich ilości oraz prawidłowej segregacji.

5.8.2. Gospodarka odpadami zawierającymi azbest

Realizacja zadań usuwania wyrobów zawierających azbest z terenu gminy każdorazowo przebiega zgodnie z zapisami „Programu usuwania wyrobów zawierających azbest z terenu Gminy Lwówek na lata 2016-2032”, przyjętego uchwałą Nr XXIV/143/2016 Rady Miejskiej w Lwówku z dnia 27 października 2016 r. Obowiązek opracowania powyższego dokumentu wynika z zapisów „Krajowego Programu Oczyszczania Kraju z Azbestu na lata 2009-2032” przyjętego przez Radę Ministrów Rzeczypospolitej Polskiej w dniu 14 lipca 2009 r.

Głównym celem Programu jest doprowadzenie do stopniowej eliminacji wyrobów zawierających azbest z otoczenia człowieka oraz ich bezpieczne i prawidłowe unieszkodliwienie. W programie wskazano ogólne mechanizmy oraz zasady pomocy, której gmina zamierza udzielić osobom decydującym się na usunięcie elementów zawierających azbest z budynków lub budowli. Pomoc ta ma na celu zachęcić do podejmowania tego rodzaju działań oraz zmniejszyć ryzyko związane z nieprawidłowym ich wykonaniem. Program zakładał realizację następujących zadań:

- ♦ inwentaryzację z natury obiektów zawierających azbest (ustalenie skali występowania i lokalizacji wyrobów zawierających azbest na terenie gminy),
- ♦ edukację mieszkańców w zakresie szkodliwości azbestu dla zdrowia człowieka i procedur usuwania, zabezpieczania i unieszkodliwiania wyrobów azbestowych,
- ♦ propagowanie właściwych metod i sposobów bezpiecznego dla środowiska i zdrowia człowieka usuwania azbestu,
- ♦ zapoznanie i pomoc mieszkańcom gminy w pozyskiwaniu środków finansowych na zadania związane z usuwaniem azbestu i wyrobów zawierających azbest,
- ♦ bieżący monitoring realizacji programu i okresowe raportowanie jego realizacji władzom samorządowym i mieszkańcom.

Długoterminowym celem Programu jest eliminowanie negatywnych skutków zdrowotnych u mieszkańców gminy Lwówek spowodowanych azbestem. Prace zmierzają do stopniowej eliminacji wyrobów zawierających azbest z terenów nieruchomości zlokalizowanych w granicach administracyjnych gminy, aż do całkowitego pozbycia się wyrobów azbestowych do 2032 roku.

Urząd Miasta i Gminy w Lwówku systematycznie realizuje zagadnienia związane z usuwaniem azbestu i wyrobów zawierających azbest z terenu gminy. Mieszkańcy, którzy będą chcieli skorzystać z demontażu, odbioru i utylizacji azbestu zobowiązani są złożyć stosowny wniosek oraz informację o wyrobach zawierających azbest. Określenie terminu odbioru azbestu będzie możliwe po podpisaniu umowy z Wojewódzkim Funduszem Ochrony Środowiska i Gospodarki Wodnej w Poznaniu i wyłonieniu wykonawcy.

Ilości odpadów azbestowych występujących na terenie gminy Lwówek zgodnie z Bazą Azbestową przedstawiono w poniższej tabeli.

¹⁸⁾ Analiza stanu gospodarki odpadami komunalnymi dla Gminy Lwówek za 2023 rok



**Tabela nr 24. Ilość odpadów azbestowych na terenie gminy Lwówek [kg]
zinwentaryzowane**

razem	osoby fizyczne	osoby prawne
3 852 830	3 211 345	641 485

razem	osoby fizyczne	osoby prawne
169 053	17 693	151 360

razem	osoby fizyczne	osoby prawne
3 683 777	3 193 652	490 125

Źródło: Baza Azbestowa - wg. stanu na dzień 31.07.2024 r.

5.9. Zasoby przyrodnicze

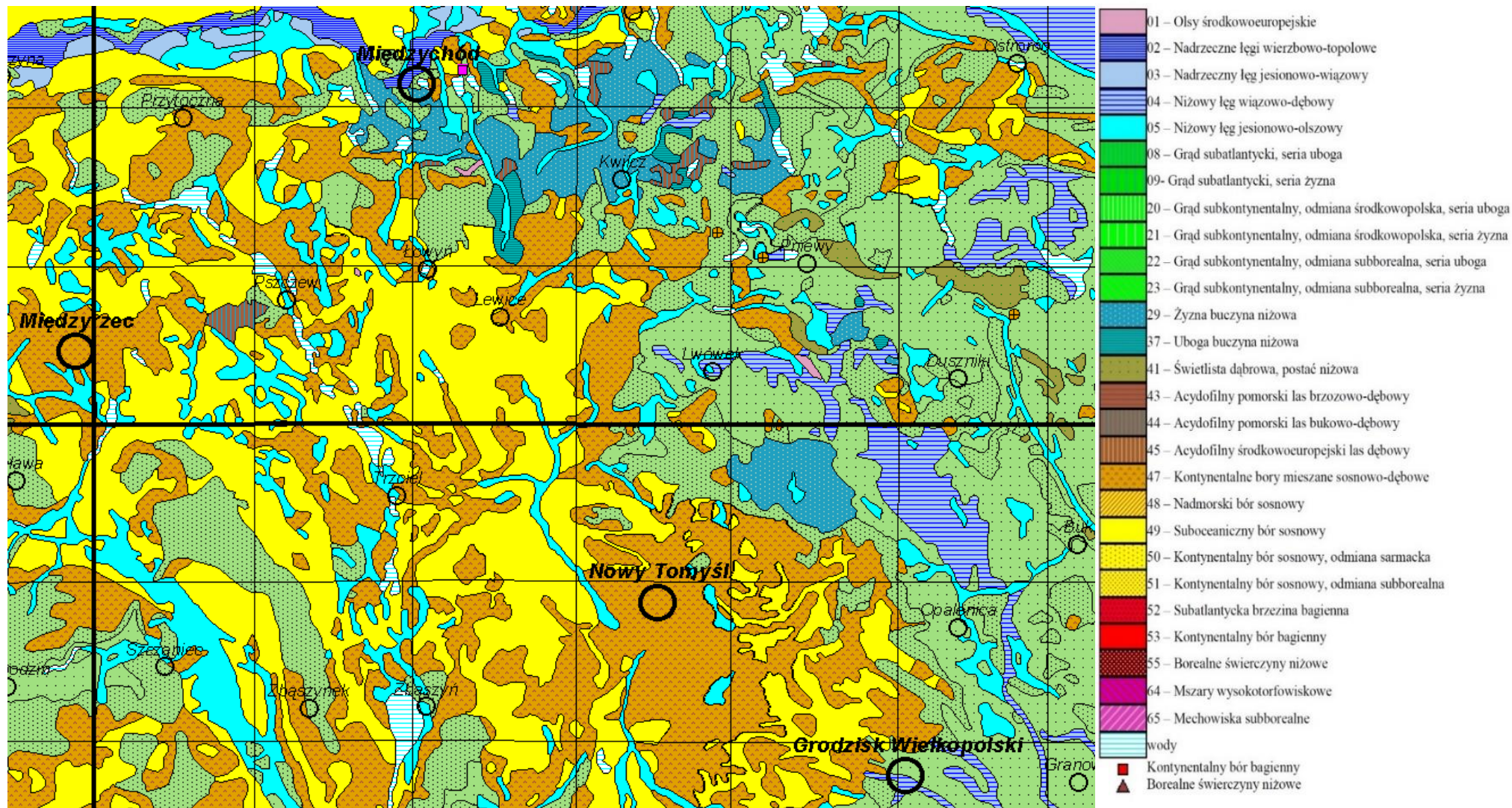
5.9.1. Flora gminy

5.9.1.1. Roślinność potencjalna

Roślinność potencjalna jest to określony na podstawie badań fitosocjologicznych optymalny, będący wyrazem zdolności produkcyjnej danego siedliska, obraz szaty roślinnej jaka występowałaby na danym terenie po zaprzestaniu wszelkiej działalności człowieka - w warunkach klimatycznych Polski są to różnego typu zbiorowiska leśne. Pod warunkiem, że nie zaszły w tym siedlisku zbyt daleko idące zmiany. Zespół roślinny jest podstawową a zarazem najważniejszą jednostką w systemie klasyfikacji zbiorowisk roślinnych.



Rysunek nr 25. Potencjalna roślinność naturalna gminy Lwówek



Źródło: Jan Marek Matuszkiewicz Potential natural vegetation of Poland



5.9.1.2. Lasy

Szczególnie znaczącym elementem środowiska są lasy. Spełniają one wielorakie funkcje: środowiskotwórcze, krajobrazowe, ochronne, społeczne - przyczyniając się do zachowania równowagi ekologicznej w obrębie gminy. W uszczegółowieniu funkcje lasu kształtują się następująco:

- ♦ retencjonowanie wody i łagodzenie ekstremalnych stanów przepływu wód powierzchniowych i gruntowych,
- ♦ przeciwdziałanie degradacji i erozji gleb oraz stepowienia krajobrazu,
- ♦ wiązanie dwutlenku węgla i gazów przemysłowych z powietrza, wody i gleby oraz neutralizacja ich negatywnego działania,
- ♦ korzystna modyfikacja warunków hydrologicznych i topoklimatycznych na terenach rolniczych,
- ♦ zachowanie zasobów genowych fauny i flory oraz przywracanie bioróżnorodności i naturalności krajobrazu,
- ♦ tworzenie możliwości wypoczynku oraz poprawy warunków życia dla ludności gminy.

Lasy oraz tereny zadrzewione i zakrzewione porastają niewielki obszar gminy. Lesistość obszaru wynosi 20,3% i jest ona zdecydowanie niższa od średniej dla Polski wynoszącej 30,8%.

Tabela nr 25. Powierzchnia gruntów leśnych na terenie gminy Lwówek

Charakterystyka	2018	2019	2020	2021	2022
lesistość w %	13,8	13,7	13,6	13,6	13,6
grunty leśne publiczne ogółem [ha]	3 057,81	3 067,05	3 052,54	3 049,92	3 050,86
grunty leśne publiczne Skarbu Państwa [ha]	3 046,81	3 056,05	3 041,54	3 038,92	3 039,86
grunty leśne publiczne Skarbu Państwa w zarządzie Lasów Państwowych [ha]	2 843,00	2 841,74	2 837,86	2 835,24	2 836,18
grunty leśne prywatne [ha]	118,91	119,46	118,01	118,69	120,73
Ogółem [ha]	3 773,3	3 774,1	3 775,2	3 774,2	3 776,9

Źródło: Główny Urząd Statystyczny - Bank Danych Lokalnych - dane wg stanu na dzień 31.07.2024 r.

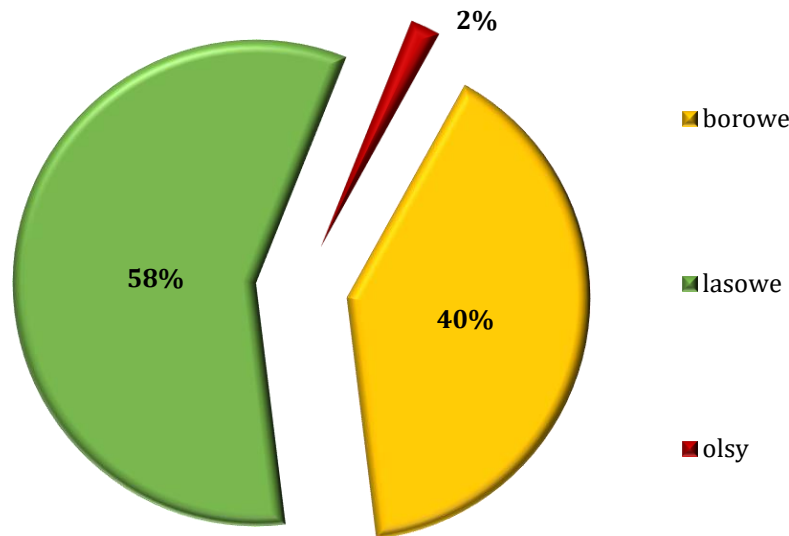
Na terenie gminy nadzór nad lasami sprawuje Nadleśnictwo Pniewy. Na terenie nadleśnictwa przeważają siedliska lasowe oraz borowe z dominacją sosny. Średni wiek lasów to 64 lata, a przeciętna zasobność przekracza 270 m³/ha.

Nadleśnictwa prowadzą gospodarkę wielofunkcyjną, która w swoich założeniach łączy trwałe zrównoważenie funkcji gospodarczych - racjonalną gospodarkę drewnem - z systemem ochrony przyrody i kształtowania środowiska oraz zadaniami lasów względem społeczeństwa, w zakresie nauki, turystyki i wypoczynku. W Nadleśnictwach realizowana jest działalność, przez pozyskanie i sprzedaż drewna, hodowlę i ochronę lasu, ochronę przeciwpożarową, nasiennictwo i selekcję - w tym pozyskanie i sprzedaż nasion drzew leśnych. Działalność uboczna i dodatkowa realizowana jest przez pozyskanie i sprzedaż choinek oraz gospodarkę łowiecką. Jednym z celów gospodarki leśnej jest produkcja drewna - stałe dostarczanie surowców najwyższej jakości - bez szkody dla środowiska.

W przypadku lasów ochronnych sugeruje się przyjęcie zasad już funkcjonujących - kryteriów według Rozporządzenia Ministra Ochrony Środowiska, Zasobów Naturalnych i Leśnictwa z dnia 25 sierpnia 1992 r. w sprawie szczegółowych zasad i trybu uznawania lasów za ochronne oraz szczegółowych zasad prowadzenia w nich gospodarki leśnej. Lasy ochronne pełnią funkcje: glebochronne, wodochronne, zdrowotno-rekreacyjne, zmniejszają oddziaływanie zanieczyszczeń powietrza. Na obszarze lasów ochronnych obowiązują ograniczenia gospodarcze. Na terenie gminy lasy ochronne pełnią głównie funkcję glebochronną, stanowią ochronę wilgotnych oraz cennych siedlisk przyrodniczych, są też ostoją dla zwierząt.

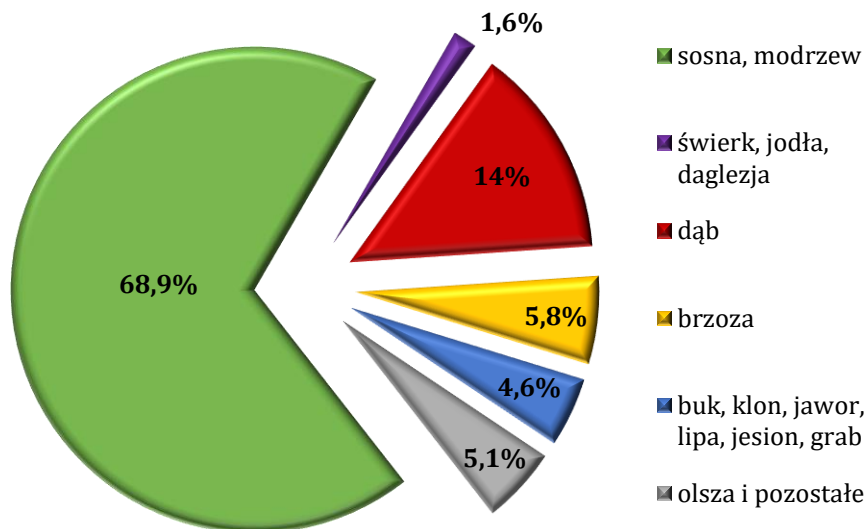


Wykres nr 11. Udział siedlisk leśnych na terenie Nadleśnictwa Pniewy



Źródło: Analiza własna na podstawie danych - Nadleśnictwo Pniewy

Wykres nr 12. Udział gatunków lasotwórczych na terenie Nadleśnictwa Pniewy



Źródło: Analiza własna na podstawie danych - Nadleśnictwo Pniewy

Głównymi zagrożeniami dla lasów są: nielegalna wycinka, umyślne podkładanie ognia, pożary powstające w wyniku nieostrożności lub wskutek przerzutów ognia z gruntów nieleśnych (wynik wypalania ściernisk, traw na łąkach, w przydrożnych rowach czy nieużytkach), niekontrolowany ruch turystyczny. Na kondycję lasów niekorzystnie oddziałują stałe czynniki (abiotyczne,) kształtujące bilans wodny, takie jak deficyt opadów czy powtarzające się długotrwałe susze podczas sezonu wegetacyjnego, prowadzące do obniżania się poziomu wód gruntowych. Zagrożenia biotyczne wywołują masowe pojawianie się szkodników owadzych (szczególnie owadów liściożernych oraz szkodników wtórnych sosny i świerka), a także chorób infekcyjnych. Uszkodzenia drzewostanów wskutek oddziaływania emisji przemysłowych są niewielkie. Gospodarka leśna na terenie gminy Lwówek prowadzona jest w oparciu o zasady:

- ♦ powszechnej ochrony lasów;
- ♦ trwałości utrzymania lasów;
- ♦ ciągłości i zrównoważonego wykorzystania wszystkich funkcji lasów;
- ♦ powiększania zasobów leśnych.



Właściciele lasów, dla zapewnienia ich powszechnej ochrony, obowiązani są do kształtowania równowagi w ekosystemach leśnych, podnoszenia naturalnej odporności drzewostanów, a zwłaszcza do wykonywania zabiegów profilaktycznych, zapobiegających zagrożeniom pożarami; także do wykrywania i zwalczania szkodliwych organizmów oraz ochrony gleby i wód leśnych. Czynniki biotyczne i abiotyczne wpływają na ekosystemy leśne z różną intensywnością, co jest wynikiem zróżnicowania warunków klimatycznych, glebowych i hydrologicznych oraz składu gatunkowego drzewostanów. Czynniki te wraz z wewnątrz populacyjną strategią rozwoju poszczególnych gatunków owadów i grzybów patogenicznych stanowią o możliwościach wzrostu drzew i stanie sanitarnym drzewostanów.

Gospodarka leśna prowadzona jest w oparciu o plany urządzania lasu lub uproszczone plany urządzania lasu, a także na podstawie inwentaryzacji stanu lasów sporządzanych dla wszystkich posiadaczy lasów. Plany te sporządzane są na okres 10 lat i zawierają wszystkie podstawowe wskaźniki jakie winny być wykonane celem prowadzenia zrównoważonej gospodarki leśnej. Plan urządzania lasu określa m.in. właściciela lasu, nr działki, powierzchnię lasu, wiek drzewostanu, skład gatunkowy, bonitację lasu, prace do wykonania wraz z maksymalną ilością pozyskiwanego drewna, grunty do zalesienia, itp. Pozyskiwane w lasach drewno podlega odbiorowi i ocechowaniu, oraz wydaniu świadectwa legalności pochodzenia drewna.

5.9.1.3. Zieleni urządzona

Ważną rolę w systemie ekologicznym gminy spełnia roślinność nieleśna: zieleni śródpolna, parkowa oraz cmentarna. Zadrzewienia śródpolne, szczególnie o charakterze pasowym, przydrożne i przywodne pełnią rolę migracyjnych korytarzy środowiskowych, urozmaicają krajobraz gminy oraz podnoszą walory estetyczno-krajobrazowe. Zadrzewienia tworzą pojedyncze drzewa i krzewy lub ich skupienia nie będące zbiorowiskami leśnymi. Na omawianym obszarze zespoły zadrzewień przybierają formy:

- ♦ zadrzewienia prywatne - wzdłuż obiektów prywatnych,
- ♦ zadrzewienia przydrożne - ciągną się liniowo wzdłuż tras komunikacyjnych,
- ♦ zadrzewienia śródpolne - rozpraszają się mozaikowo w obrębie terenów rolnych,
- ♦ zadrzewienia przyzagrodowe - pokrywają tereny towarzyszące zabudowie,
- ♦ zadrzewienia pozostałe - wypełniają powierzchnie cmentarzy oraz innych form zieleni urządzonej.

Z ekologicznego punktu widzenia zadrzewienia wspólnie z lasami to naturalne „bufory środowiskowe” wspierające stabilność krajobrazu. W obrębie gminy Lwówek pełnią one wiele zróżnicowanych środowiskowych funkcji:

- ♦ zwiększają retencję wodną,
- ♦ ograniczają ewapotranspirację gruntów ornych,
- ♦ chronią zlewnie źródłowe,
- ♦ przeciwdziałają wodnej i wietrznej erozji gleby,
- ♦ chronią czystość wód powierzchniowych,
- ♦ chronią przed zanieczyszczeniami pochodzącymi z komunikacji drogowej,
- ♦ zapobiegają tworzeniu się zasp śnieżnych na szlakach komunikacyjnych,
- ♦ wymuszają naturalny opór środowiska przeciw szkodnikom roślin uprawnych,
- ♦ zapewniają warunki bytowania określonych gatunków roślin i zwierząt, umożliwiając ich dalsze rozprzestrzenianie się,
- ♦ poprawiają warunki klimatyczno - higieniczne i ekologiczne w obrębie terenów zabudowanych,
- ♦ zwiększają turystyczno - wypoczynkową atrakcyjność terenu.

Odrębną grupę zieleni wysokiej stanowią parki dworskie. W gminie istnieje 5 parków wpisanych do rejestru zabytków Wojewódzkiego Konserwatora Zabytków:

- ♦ Brody - park o założeniu krajobrazowym z początku XIX wieku,



- ♦ Konin - park o założeniu krajobrazowym z początku XIX wieku,
- ♦ Lwówek - park o założeniu krajobrazowym, częściowo z pozostałościami parku regularnego, z końca XVIII i pocz. XIX wieku,
- ♦ Pakosław - park o założeniu krajobrazowym z pocz. II poł. XVIII wieku,
- ♦ Posadowo - ogród francuski o układzie symetrycznym z II poł. XVIII wieku, część frontalna przekształcona w XIX i XX wieku.

Ważną rolę w otwartym krajobrazie odgrywają zadrzewienia śródpolne, przydrożne, zielen przywodna, sady i ogrody przydomowe. W okolicach Lwówka i na Wale Lwówecko-Rakoniewickim krajobraz wzbogacają sady m.in. wiśniowe. Jest to pozostałość po dawnym „zagłębiu wiśniowym”. Obecnie teren ten znajduje się jednak pod silną presją urbanizacyjną i stopniowo zamieniany zostaje pod tereny przeznaczone pod budownictwo mieszkaniowe. Ciekawe zmiany zachodzą w południowej części gminy. Na pofałdowanym obszarze Pagórków Lwówecko-Rakoniewickich coraz częściej w winnicach uprawiana jest winna latorośl. Zadrzewienia występują też wzdłuż dróg głównych i polnych, wpływają na kształtowanie lokalnego klimatu obszarów, na których występują, podnoszą walory estetyczno-krajobrazowe, spełniają rolę ochronną: wiatro i glebochronną.¹⁹⁾

5.9.2. Fauna gminy

Fauna występująca na obszarze gminy Lwówek cechuje się bogactwem i różnorodnością. Teren gminy jest zróżnicowany siedliskowo, stwarzając dogodne warunki życia dla wielu grup zwierząt, zarówno kręgowców jak i bezkręgowców. Występują tu gatunki związane z zbiorowiskami otwartymi, środowiskiem wodnym oraz gatunki typowo leśne. Duże kręgowce zasiedlają kompleksy leśne. Współczesna fauna reprezentowana jest przez następujące gatunki zwierząt:

- ♦ **Ssaki:** zające, kuny, łasice, jeże, krety, wiewiórki, sarny, myszy, szczury,
- ♦ **Ptaki:** wrony, wilgi, czyżyki, przepiórki, czajki, dzięcioły, sikorki, szpaki, kukułki, wróble, gołębie,
- ♦ **Płazy:** traszki, kumaki, ropuchy, żaby,
- ♦ **Gady:** jaszczurki, zaskrońce,
- ♦ **Owady:** korniki, mrówki, chrabąszcze, muchówki, ważki, mszyce, pchełki, bielinki kapustniki, rusałki pawie oczko.

5.9.3. Potencjalne przyczyny degradacji szaty roślinnej i przeobrażeń fauny

Głównymi przyczynami degradacji szaty roślinnej na terenie gminy mogą być:

- ♦ czynniki abiotyczne: wiatry, susze, przymrozki oraz szkody od śniegu (okiść),
- ♦ czynniki biotyczne: szkodniki owadzie, grzyby patogeniczne, nadmierne stany zwierzyny głównie jeleniowatych,
- ♦ czynniki antropogeniczne: (zanieczyszczenia pyłowe ze źródeł niskiej emisji i emitorów przemysłowych, zanieczyszczenia związane z ruchem komunikacyjnym, zanieczyszczenia odpadami komunalnymi (dziłkie wysypiska śmieci), zanieczyszczenia wód powierzchniowych i podziemnych, pożary),
- ♦ zabudowa terenu.

Dla świata zwierzęcego występującego na terenie gminy największymi zagrożeniami są:

- ♦ pożary i wypalanie traw,
- ♦ rozwój przemysłu i intensyfikacja rolnictwa,
- ♦ rosnąca liczba inwestycji w miejscach atrakcyjnych krajobrazowo,
- ♦ zanieczyszczenia wód powierzchniowych ściekami bytowymi i gnojowicą - brak kanalizacji, dziłkie wysypiska.

¹⁹⁾ Strategia Rozwoju Gminy Lwówek na lata 2023 - 2030



5.9.4. Łowiectwo

Zasadniczym celem gospodarki łowieckiej jest zachowanie zwierzyny jako integralnej części środowiska. Cel ten, uwzględniając obecny stan środowiska, jest realizowany głównie przez poprawę warunków bytowania zwierzyny. Istotnym i niezwykle ważnym problemem gospodarki łowieckiej jest regulowanie liczebności populacji zwierząt łownych w celu minimalizacji szkód w uprawach leśnych (zgryzanie) i młodnikach (spałowanie) oraz w uprawach rolnych przylegających do lasów. Racjonalna i kompleksowa gospodarka łowiecka, obejmuje m.in. zagospodarowanie łowisk, wzbogacanie składu gatunkowego drzewostanów i obrzeży lasu, regulację liczebności populacji i dokarmianie zwierzyny w okresie zimowym, ogranicza poziom szkód wyrządzonych przez zwierzynę do rozmiarów gospodarczo znośnych. Całkowite wyeliminowanie szkód jest niemożliwe.

Zadania Służby Leśnej w dziedzinie gospodarowania zwierzyną w warunkach Nadleśnictwa:

- ♦ ochrona środowiska, tworzenie ostoi, wzbogacanie naturalnej bazy żerowej w lasach,
- ♦ analiza stanów zwierzyny, inwentaryzacja, kontrola pozyskania (zgodnie z planem łowieckim),
- ♦ analiza poziomu szkód w lesie oraz ochrona upraw i młodników,
- ♦ analiza poziomu nakładów na ochronę upraw i młodników przed zwierzyną,
- ♦ wykładanie drzew do spałowania,
- ♦ ochrona przed kłusownictwem i wałęsającymi się psami,
- ♦ prewencja (częsty pobyt w łowisku, utrzymywanie dobrych kontaktów ze społeczeństwem, pogadanki w szkołach, współpraca z lokalnymi mediami),
- ♦ współpraca z Kołami Łowieckimi i Państwową Strażą Łowiecką.

Zadania dzierżawców - kół łowieckich

- ♦ ochrona dziko żyjącej zwierzyny i gospodarowanie jej populacjami,
- ♦ ochrona środowiska bytowania zwierzyny, tworzenie ostoi,
- ♦ polepszanie warunków bytowania zwierzyny:
 - ✓ wykonanie łąk śródleśnych,
 - ✓ całoroczne utrzymanie pasów zaporowych,
 - ✓ poletka łowieckie (żerowe, pędowe, zgryzowe),
 - ✓ nasadzenie drzew owocowych,
 - ✓ rozsądne dokarmianie i lizawki,
- ♦ polowanie, czyli pozyskiwanie wielkości rocznego przyrostu zwierzyny,
- ♦ przeciwdziałanie kłusownictwu,
- ♦ przestrzeganie zasad wykonywania polowania, etyka i tradycje łowieckie,
- ♦ współpraca z leśnikami i rolnikami, szkołami i społeczeństwem.

Na terenie tej gminy działa dziewięć kół łowieckich, a wśród nich: Słonka, Drop, Ratusz, Ponowa, Żbik, Łoś, Jeleń, Kuropatwa oraz Jastrząb.

5.10. Formy ochrony przyrody

Na podstawie ustawy z 16 kwietnia 2004 r. o ochronie przyrody (Dz. U. z 2024 r. poz. 1478) formami ochrony przyrody są: parki narodowe, rezerваты przyrody, parki krajobrazowe, obszary chronionego krajobrazu, obszary Natura 2000, pomniki przyrody, stanowiska dokumentacyjne, użytki ekologiczne, zespoły przyrodniczo-krajobrazowe oraz ochrona gatunkowa roślin, zwierząt i grzybów. Na terenie gminy Lwówek występują następujące formy ochrony przyrody:

- ♦ **Obszar Natura 2000:**
 - ✓ Ostoja Zgierzyniecka,
 - ✓ Jezioro Zgierzynieckie,



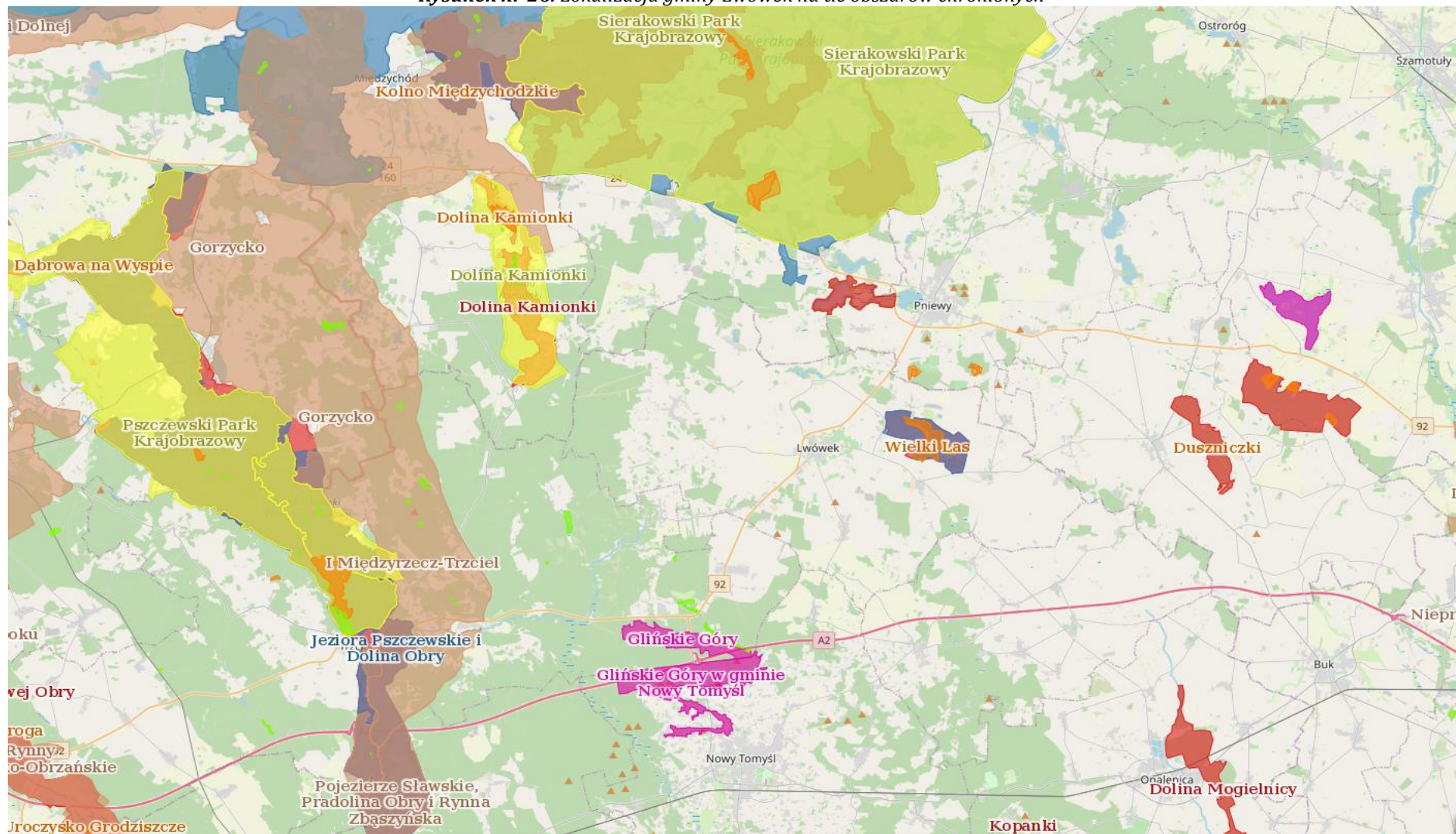
- ♦ **Rezerwat Przyrody:**
 - ✓ Wielki Las,
 - ✓ Rezerwat na Jeziorze Zgierzynieckim im. Bolesława Papi,

- ♦ **Pomniki Przyrody:**
 - ✓ Lipa szerokolistna - *Tilia platyphyllos*,
 - ✓ Platan klonolistny - *Platanus xacerifolia*.

- ♦ **oraz korytarze ekologiczne:**
 - ✓ 2012 - Lasy zachodniej Wielkopolski,
 - ✓ 2005 - Jeziora Pszczewskie i Dolina Obry.



Rysunek nr 26. Lokalizacja gminy Lwówek na tle obszarów chronionych



Źródło: www.geoserwis.gdos.gov.pl



5.10.1. Obszary Natura 2000

Rodzajem ochrony przyrody na terenie gminy Lwówek jest Natura 2000, która została powołana na mocy postanowień Dyrektywy 92/43/EWG (tzw. siedliskowej lub Habitatowej), a wcześniej Dyrektywy 17/409/EWG (tzw. Ptasiej). W wyżej wymienionych dyrektywach państwa członkowskie Unii Europejskiej zobowiązały się utworzyć do końca 2004 roku sieci obszarów chronionych. Pojęcie oraz zasady tworzenia Europejskiej Sieci Ekologicznej Natura 2000 wprowadza Dyrektywa Siedliskowa, jednak część unormowań (dotyczących zasad wybierania do ochrony siedlisk ważnych dla ptaków) jest także zawarta w Dyrektywie Ptasiej.

Zgodnie z tekstem Dyrektywy Siedliskowej Unii Europejskiej, NATURA 2000 jest to spójna Europejska Sieć Ekologiczna która obejmuje:

- ♦ Specjalne obszary ochrony (SOO) Obszary wyznaczone, zgodnie z przepisami prawa Unii Europejskiej, w celu trwałej ochrony siedlisk przyrodniczych lub populacji zagrożonych wyginięciem gatunków roślin lub zwierząt lub w celu odtworzenia właściwego stanu ochrony siedlisk przyrodniczych lub właściwego stanu ochrony tych gatunków.
- ♦ Obszary specjalnej ochrony (OSO) Obszary wyznaczone, zgodnie z przepisami prawa Unii Europejskiej, do ochrony populacji dziko występujących ptaków jednego lub wielu gatunków, w których granicach ptaki mają korzystne warunki bytowania w ciągu całego życia, w dowolnym jego okresie albo stadium rozwoju.

Zgodnie z zapisami art. 33 ustawy z dnia 16 kwietnia 2004 r. o ochronie przyrody (Dz. U. z 2024 r. poz. 1478) na obszarach Natura 2000 zabrania się, z zastrzeżeniami, podejmowania działań mogących, osobno lub w połączeniu z innymi działaniami, znacząco negatywnie oddziaływać na cele ochrony obszaru, w tym w szczególności:

- ♦ pogorszyć stan siedlisk przyrodniczych lub siedlisk gatunków roślin i zwierząt, dla których ochrony wyznaczono obszar Natura 2000,
- ♦ wpłynąć negatywnie na gatunki, dla których ochrony został wyznaczony obszar Natura 2000,
- ♦ pogorszyć integralność obszaru Natura 2000 lub jego powiązania z innymi obszarami.

Przepis ten stosuje się odpowiednio do proponowanych obszarów mających znaczenie dla Wspólnoty, znajdujących się na liście do czasu zatwierdzenia przez Komisję Europejską jako obszary mające znaczenie dla Wspólnoty i wyznaczenia ich jako specjalne obszary ochrony siedlisk.

Projekty polityk, strategii, planów i programów oraz zmian do takich dokumentów a także planowane przedsięwzięcia, które mogą znacząco oddziaływać na obszar Natura 2000, a które nie są bezpośrednio związane z ochroną obszaru Natura 2000 lub obszarów lub nie wynikają z tej ochrony, wymagają przeprowadzenia odpowiedniej oceny oddziaływania na zasadach określonych w ustawie z dnia 3 października 2008 r. o udostępnianiu informacji o środowisku i jego ochronie, udziale społeczeństwa w ochronie środowiska oraz o ocenach oddziaływania na środowisko. Jeżeli przemawiają za tym konieczne wymogi nadrzędnego interesu publicznego, w tym wymogi o charakterze społecznym lub gospodarczym, i wobec braku rozwiązań alternatywnych, właściwy miejscowo regionalny dyrektor ochrony środowiska, może zezwolić na realizację planu lub działań, mogących znacząco negatywnie oddziaływać na cele ochrony obszaru Natura 2000 lub obszary znajdujące się na liście, zapewniając wykonanie kompensacji przyrodniczej niezbędnej do zapewnienia spójności i właściwego funkcjonowania sieci obszarów.

W przypadku gdy znaczące negatywne oddziaływanie dotyczy siedlisk i gatunków priorytetowych, zezwolenie może zostać udzielone wyłącznie w celu:

- ♦ ochrony zdrowia i życia ludzi,
- ♦ zapewnienia bezpieczeństwa powszechnego,
- ♦ uzyskania korzystnych następstw o pierwszorzędym znaczeniu dla środowiska przyrodniczego,
- ♦ wynikającym z koniecznych wymogów nadrzędnego interesu publicznego, po uzyskaniu opinii Komisji Europejskiej.



Źródłem informacji na temat obszarów chronionych na terenie gminy Lwówek jest Generalna Dyrekcja Ochrony Środowiska w Warszawie.

5.10.1.1. Obszar Natura 2000 - Ostoja Zgierzyniecka

Obszar położony jest w obrębie Pojezierza Poznańskiego (Kondracki 2009) i obejmuje nieckę rozległego niegdyś jeziora. Po jego osuszeniu, zapoczątkowanym już w XVII wieku, nastąpiło silne obniżenie poziomu lustra wody, co gwałtownie przyspieszyło proces eutrofizacji i zarastania zbiornika. Najniższa część niecki zajęta jest obecnie przez rozległe szuwały, głównie trzcinowe i pałkowe, o powierzchni ponad 100 ha z kilkoma niedużymi i płytkimi oczkami wodnymi (Smolny Staw, Wielki Staw i Mały Staw) zajmującymi łącznie 7,8 ha. Największe z nich, Wielki Staw, ma powierzchnię około 5 ha, a głębokość ok. 1 m. Poza nimi znajdują się tutaj również mniejsze oczka wodne (Bereszyński, Ogrodowczyk, 1995). Wyżej znajdują się bogate florystycznie łąki kośne. Od południowego zachodu do obecnego jeziora przylega kompleks dojrzałych lasów łęgowych i olsów o powierzchni 79 ha - obecnie rezerwat "Wielki Las". W południowo-wschodniej części obszaru znajduje się kompleks szuwarowy z otwartym lustrem wody (pow. 0,6 ha), który jest pozostałością po rozciągającym się tutaj dawniej jeziorze - obecnie oddzielony od niego drogą gruntową i łąkami.

Podstawowym walorem obszaru jest kompleks siedlisk typowych dla zarastającego, eutroficznego jeziora położonego w ekstensywnie użytkowanym krajobrazie rolniczo-leśnym. Bagienną część tego terenu zajmują przede wszystkim szuwały wysokie, zwłaszcza trzcinowe i pałkowe. Osobliwością terenu są szuwały kłoci wiechowatej. Wśród użytków zielonych dominują zmiennowilgotne łąki. Wzdłuż rowów melioracyjnych oraz w pobliżu szuwarów występują płaty łożowisk oraz ziołorośli. Od strony południowej z jeziorem graniczy, zachowany w dużej części w stanie naturalnym, las łęgowy. Flora obszaru jest bardzo różnorodna i bogata.

Na szczególną uwagę zasługują gatunki uznane za zagrożone w skali kraju (Zarzycki, Szelaąg 2006; Wojewoda, Ławrynowicz 2006): dzwonek szerokolistny *Campanula latifolia*, kruszczyk błotny *Epipactis palustris* i storczyk kukawka *Orchis militaris* oraz grzyb kisielnica trzoniczkowata *Exidia truncata*, a także gatunki zagrożone w regionie (Jackowiak i in. 2007): czerniec gronkowy *Actaea spicata*, fiołek przedziwny *Viola mirabilis*, kukułka krwista *Dactylorhiza incarnata subsp. incarnata* i listera jajowata *Listera ovata*.

Zróżnicowana szata roślinna warunkuje obecność licznych gatunków zwierząt. Charakterystyczne są zwłaszcza ptaki, dla których, w podobnych granicach, wyznaczono obszar Natura 2000 Jezioro Zgierzynieckie PLB300009. Stwierdzono tu m.in. lęgi 16 gatunków z Załącznika I Dyrektywy Ptasiej. Obszar "ptasiej" odgrywa ogromną rolę dla ptaków migrujących, przede wszystkim żurawi *Grus grus* i gęsi *Anser sp.* Różnorodność środowisk sprawia, że na opisywanym obszarze występuje wiele gatunków ssaków z różnych grup systematycznych, które znalazły tutaj doskonałe schronienie i bogatą bazę pokarmową. Duże zagęszczenia wykazują populacje: jelenia europejskiego *Cervus elaphus*, dzika *Sus scrofa* i sarny *Capreolus capreolus*. Ponadto stwierdzono tu obecność: lisa *Vulpes vulpes*, borsuka *Meles meles* i jenota *Nyctereutes procyonoides*. Obszar ma duże znaczenie dla bobra europejskiego *Castor fiber* i wydry *Lutra lutra*. Dość licznie reprezentowane są nietoperze reprezentowane przez 13 gatunków, z czego silną populację rozrodczą tworzy borowiec wielki *Nyctalus noctula*, a drugim, co do częstości występowania jest nocek rudy *Myotis daubentonii*. Ponadto stwierdzono m.in. znajdującego się w Polskiej czerwonej księdze zwierząt (Głowaciński 2001) borowiaczka *Nyctalus leisleri* (Jaros, Bogdanowska 2005; Jaros, Bogdanowska - dane niepublikowane).

Na terenie obszaru PLH300007 Ostoja Zgierzyniecka występuje 12 gatunków płazów, w tym znajdujące się w Załączniku II Dyrektywy Siedliskowej - kumak nizinny *Bombina bombina* i traszka grzebieniasta *Triturus cristatus*, która została stwierdzona dotychczas tylko w okresowym zbiorniku znajdującym się w Wielkim Lesie (Bogdanowska 2005). W wodach Jeziora Zgierzynieckiego stwierdzono 7 gatunków ryb należących do 4 rodzin, ze zdecydowaną dominacją karasia pospolitego *Carassius carassius*, dla którego Jezioro Zgierzynieckie jest jednym z nielicznych, ostatnich mateczników (Golski, Bogdanowska - dane niepublikowane). Oprócz niego subdominantami były lin *Tinca tinca* i szczupak *Esox lucius*, zatem strukturę gatunkową ichtiofauny można uznać za typową dla zanikających eutroficznych zbiorników w typie rybackim linowo-szczupakowym. Ciekawym



gatunkiem jest również stwierdzony w jeziorze cierniczek *Pungitius pungitius*, nie objęty co prawda ochroną gatunkową, jednak rzadko spotykany w naszym kraju (znajduje się na światowej Czerwonej Liście Gatunków Zagrożonych - IUCN).

Dość dobrze jest rozpoznana malakofauna niewielkiego (ok. 4 ha) fragmentu Wielkiego Lasu. Stwierdzono tu ponad 40 gatunków ślimaków, w tym jeden gatunek z Załącznika II Dyrektywy Siedliskowej - poczwarówkę zwężoną. Poza tym na obszarze tym występują gatunki typowe dla środowisk wodnych i bagiennych, m.in.: zatoczek rogowy *Planorbis corneus*, zatoczek pospolity *Planorbis planorbis*, zatoczek lśniący *Segmentina nitida*, zatoczek moczarowy *Anisus spirorbis*, błotniarka stawowa *Lymnaea stagnalis*, błotniarka pospolita *Lymnaea palustris*, błotniarka moczarowa *Galba truncatula* i bursztynka pospolita *Succinea putris*. Obecność zbiorników wodnych sprzyja rozwojowi wielu gatunków ważek (Bernard, Bogdanowska - dane niepublikowane), chrząszczy i chrząszczy wodnych. Ostatnia grupa reprezentowana jest przez 40 gatunków, w tym: *Agabus fuscipennis*, *Haliphus furcatus* (Przewośny, Bogdanowska - dane niepublikowane).

Zgodnie z Rozporządzeniem Ministra Środowiska z dnia 29 sierpnia 2018 r. w sprawie specjalnego obszaru ochrony siedlisk Ostoja Zgierzyniecka (PLH300007), obszar wyznaczono w celu:

- ♦ trwałej ochrony:
 - ✓ siedlisk przyrodniczych,
 - ✓ populacji zagrożonych wyginięciem gatunków zwierząt innych niż ptaki lub
- ♦ odtworzenia właściwego stanu ochrony siedlisk przyrodniczych lub właściwego stanu ochrony gatunków – w stosunku do przedmiotów ochrony.

Przedmiotem ochrony na obszarze są:

- ♦ siedliska przyrodnicze:
 - ✓ 3150 Starorzecza i naturalne eutroficzne zbiorniki wodne ze zbiorowiskami z Nympheion, Potamion
 - ✓ 6510 Nizowe i górskie świeże łąki użytkowane ekstensywnie (*Arrhenatherion elatioris*)
 - ✓ 7210 Torfowiska nakredowe (*Cladietum marisci*, *Caricetum buxbaumii*, *Schoenetum nigricantis*) 9170 Grąd środkowoeuropejski i subkontynentalny (*Galio-Carpinetum*, *Tilio-Carpinetum*)
 - ✓ 91E0 Łęgi wierzbowe, topolowe, olszowe i jesionowe (*Salicetum albo-fragilis*, *Populetum albae*, *Alnenion glutinoso-incanae*) i olsy źródłiskowe
 - ✓ 91F0 Łęgowe lasy dębowo-wiązowo-jesionowe (*Ficario-Ulmetum*).
- ♦ gatunki zwierząt innych niż ptaki oraz ich siedliska:
 - ✓ bóbr europejski *Castor fiber*,
 - ✓ kumak nizinny *Bombina bombina*,
 - ✓ traszka grzebieniasta *Triturus cristatus*,
 - ✓ wydra *Lutra lutra*.

Dla obszaru ustanowiono również plan zadań ochronnych:

- ♦ Zarządzeniem Regionalnego Dyrektora Ochrony Środowiska w Poznaniu z dnia 17 marca 2014 r. w sprawie ustanowienia planu zadań ochronnych dla obszaru Natura 2000 Ostoja Zgierzyniecka PLH300007,
- ♦ Zarządzenie Regionalnego Dyrektora Ochrony Środowiska w Poznaniu z dnia 19 listopada 2014 r. zmieniające zarządzenie w sprawie ustanowienia planu zadań ochronnych dla obszaru Natura 2000 Ostoja Zgierzyniecka PLH300007.

5.10.1.2. Obszar Natura 2000 - Jezioro Zgierzynieckie

Ostoja znajduje się w zachodniej części Pojezierza Poznańskiego na pograniczu Równiny Opalenickiej i Wału Lwówecko-Rakoniewickiego. Obejmuje on niekłą rozległego niegdyś jeziora oraz przylegający do niej niewielki kompleks leśny.



Po osuszeniu jeziora zapoczątkowanym już w XVII wieku, nastąpiło silne obniżenie poziomu lustra wody, co gwałtownie przyspieszyło proces eutrofizacji i zarastania zbiornika. Najniższa część niecki zajęta jest obecnie przez rozległe szuwały, głównie trzcinowe i pałkowe, o powierzchni ponad 100 ha z kilkoma niedużymi oczkami wodnymi. Największe z nich, Wielki Staw, ma powierzchnię około 5 ha. Wyżej znajdują się bogate florystycznie łąki kośne. Na skutek ekstensyfikacji lub całkowitego zaprzestania ich użytkowania na wielu fragmentach, zwłaszcza we wschodniej i północnej części obszaru obserwuje się postępującą sukcesję roślinną i przekształcanie łąk w zbiorowiska szuwarowe bądź krzewiaste. Od zachodu do obecnego jeziora przylega kompleks dojrzałych lasów łęgowych i olsów o powierzchni 79 ha, zwany Uroczyskiem Wielki Las. Cały teren odwadniany jest przez Mogilnicę Zachodnią, dopływ Obry. Podstawowym walorem tego obszaru jest harmonijnie wykształcony kompleks siedlisk typowych dla zarastającego, eutroficznego jeziora położonego w ekstensywnie użytkowanym krajobrazie rolniczo-leśnym. Bagienną część tego terenu zajmują przede wszystkim wysokie szuwały trzcinowe i pałkowe. Znaleźć tu można także rozległe połacie szuwaru kłoci wiechowatej. Wśród użytków zielonych dominują żyzne, wilgotne łąki, ale odnaleźć można tu także płaty łąk trzęślicowych. Wzdłuż rowów melioracyjnych oraz w pobliżu szuwarów występują płaty łożowisk.

Ostoja ptaków o randze europejskiej PL070. Stwierdzono gniazdowanie 12 gatunków z Załącznika I Dyrektywy Ptasiej. Ponadto 5 gatunków łęgowych znajduje się w Polskiej Czerwonej Księdze Zwierząt. W okresie łęgowym ważna ostoja dla podróżniczka – gatunku z Załącznika I Dyrektywy Ptasiej (ok. 0,7% populacji krajowej). Ponadto ważna ostoja dla migrujących jesienią żurawi (1% populacji wędrownej; kryterium B1i, C2 BirdLife International).

Zgodnie z Rozporządzeniem Ministra Środowiska z dnia 12 stycznia 2011 r. w sprawie w sprawie obszarów specjalnej ochrony ptaków, obszar wyznaczono w celu ochrony populacji dziko występujących gatunków ptaków, utrzymanie i zagospodarowanie ich naturalnych siedlisk zgodnie z wymogami ekologicznymi, przywracanie zniszczonych biotopów oraz tworzenie biotopów.

Ponadto, dla obszaru specjalnej ochrony ptaków Jezioro Zgierzynieckie PLB300009 obowiązuje zarządzenie Regionalnego Dyrektora Ochrony Środowiska w Poznaniu z dnia 14 kwietnia 2015 r. w sprawie ustanowienia planu zadań ochronnych dla obszaru Natura 2000 Jezioro Zgierzynieckie PLB300009 (Dz. Urz. Woj. Wielkopolskiego z 2015 r., poz. 2647). Przedmiotem działań ochronnych są:

- ♦ **Żuraw *Grus grus*** - poprawa złego stanu ochrony gatunku poprzez przeciwdziałania procesom zarastania lustra wody Jeziora Zgierzynieckiego,
- ♦ **Podróżniczek *Luscinia svecica*** - poprawa niezadowolającego stanu ochrony gatunku poprzez przeciwdziałanie procesom zarastania lustra wody Jeziora Zgierzynieckiego oraz ograniczenie nadmiernego występowania zadrzewień i zakrzewień w szuwarze.

5.10.2. Rezerwaty Przyrody

Rezerwat przyrody obejmuje obszary zachowane w stanie naturalnym lub mało zmienionym, ekosystemy, ostoje i siedliska przyrodnicze, a także siedliska roślin, siedliska zwierząt i siedliska grzybów oraz twory i składniki przyrody nieożywionej, wyróżniające się szczególnymi wartościami przyrodniczymi, naukowymi, kulturowymi lub walorami krajobrazowymi.

5.10.2.1. Rezerwat Przyrody - Wielki Las

Obszar ustanowiony Zarządzeniem Ministra Leśnictwa i Przemysłu Drzewnego z dnia 2 lipca 1959 r. w sprawie uznania za rezerwat przyrody (M.P. z 1959 r. Nr 80, poz. 420).

- ♦ Nazwa: Wielki Las,
- ♦ Data uznania: 1959-09-28,
- ♦ Powierzchnia [ha]: 78,63,
- ♦ Rodzaj rezerwatu: leśny,
- ♦ Typ rezerwatu: fitocenotyczny,



- ◆ Podtyp rezerwatu: zbiorowisk leśnych,
- ◆ Typ ekosystemu: leśny i borowy,
- ◆ Podtyp ekosystemu: lasów nizinnych.

Celem ochrony przyrody w rezerwacie jest zachowanie kompleksu lasów liściastych o cechach zbliżonych do naturalnych.

Przyrodniczymi i społecznymi uwarunkowaniami realizacji celu są:

- ◆ położenie rezerwatu na obszarach Natura 2000 Jezioro Zgierzynieckie PLB300009 i Ostoja Zgierzyniecka PLH300007,
- ◆ występowanie na terenie rezerwatu następujących przedmiotów ochrony obszaru Natura 2000 Ostoja Zgierzyniecka PLH300007 - siedlisk przyrodniczych: 9170 Grąd środkowoeuropejski i subkontynentalny (Galio-Carpinetum, Tilio-Carpinetum), 91E0 Łęgi wierzbowe, topolowe, olszowe i jesionowe (Salicetum albo-fragilis, Populetum albae, Alnion glutinoso-incanae) i olsy źródliskowe, 91F0 Łęgowe lasy dębowo-wiązowo-jesionowe (Ficario-Ulmetum) oraz traszki grzebieniastej Triturus cristatus,
- ◆ konieczność zapewnienia w strefie ochrony ścisłej swobodnego przebiegu naturalnych procesów zachodzących w ekosystemach leśnych rezerwatu,
- ◆ konieczność monitorowania stanu przyrody, zwłaszcza poziomu wód powierzchniowych i stanu populacji niecierpka drobnokwiatowego oraz jesionu pensylwańskiego,
- ◆ konieczność ochrony rezerwatu przed gatunkami obcymi,
- ◆ położenie rezerwatu w całości na gruntach administrowanych przez Państwowe Gospodarstwo Leśne Lasy Państwowe,
- ◆ zaangażowanie instytucji i stowarzyszeń naukowych oraz organizacji pozarządowych w działania związane z monitorowaniem rezerwatu i zabiegami ochronnymi,
- ◆ promowanie wiedzy o wartościach przyrodniczych rezerwatu i stosowanych metodach ochrony wśród społeczności lokalnej i lokalnych władz.

Dla obszaru ustanowiono również plan ochrony:

- ◆ Zarządzeniem Regionalnego Dyrektora Ochrony Środowiska w Poznaniu z dnia 5 marca 2014 r. w sprawie ustanowienia planu ochrony dla rezerwatu przyrody „Wielki Las”

5.10.2.2. Rezerwat Przyrody - Rezerwat na Jeziorze Zgierzynieckim im. Bolesława Papi

Obszar ustanowiony Zarządzeniem Ministra Leśnictwa i Przemysłu Drzewnego z dnia 21 maja 1974 r. w sprawie uznania za rezerwat przyrody (M.P. z 1974 r. Nr 20, poz. 121).

- ◆ Nazwa: Rezerwat na Jeziorze Zgierzynieckim im. Bolesława Papi,
- ◆ Data uznania: 1974-07-04,
- ◆ Powierzchnia [ha]: 98,65,
- ◆ Rodzaj rezerwatu: faunistyczny,
- ◆ Typ rezerwatu: faunistyczny,
- ◆ Podtyp rezerwatu: ptaków,
- ◆ Typ ekosystemu: wodny,
- ◆ Podtyp ekosystemu: jezior mezotroficznych i eutroficznych oraz stawów.

Celem ochrony przyrody w rezerwacie jest zachowanie siedlisk lęgowych ptaków wodnych i błotnych, charakterystycznych dla płytkich zbiorników wodnych i zbiorowisk szuwarowych.

Przyrodniczymi i społecznymi uwarunkowaniami realizacji celu są:

- ◆ położenie rezerwatu na obszarach Natura 2000 Jezioro Zgierzynieckie PLB300009 i Ostoja Zgierzyniecka PLH300007,



- ♦ występowanie na terenie rezerwatu następujących przedmiotów ochrony obszaru Natura 2000 Jezioro Zgierzynieckie PLB300009 - żurawia Grus grus i podróżniczka Luscinia svecica oraz następujących przedmiotów ochrony obszaru Natura 2000 Ostoja Zgierzyniecka PLH300007 – siedlisk przyrodniczych: 3150 Starorzecza i naturalne eutroficzne zbiorniki wodne ze zbiorowiskami z Nymphaeion, Potamion, 6510 Niżowe i górskie świeże łąki użytkowane ekstensywnie (Arrhenatherion elatioris), 7210 Torfowiska nakredowe (Cladietum marisci, Caricetum buxbaumii, Schoenetum nigricantis), 91E0 Łęgi wierzbowe, topolowe, olszowe i jesionowe (Salicetum albo-fragilis, Populetum albae, Alnenion glutinoso-incanae) i olsy źródłiskowe, 91F0 Łęgowe lasy dębowo-wiązowo-jesionowe (Ficario-Ulmetum) oraz gatunków: bóbr europejski Castor fiber, kumak nizinny Bombina bombina i wydra Lutra lutra,
- ♦ konieczność zastosowania ochrony czynnej dla zachowania przedmiotów ochrony rezerwatu,
- ♦ konieczność monitorowania stanu populacji ptaków lęgowych oraz poziomu wód powierzchniowych;
- ♦ zaangażowanie instytucji i stowarzyszeń naukowych oraz organizacji pozarządowych w działania związane z monitorowaniem rezerwatu i zabiegami ochronnymi;
- ♦ promowanie wiedzy o wartościach przyrodniczych rezerwatu i stosowanych metodach ochrony wśród społeczności lokalnej i lokalnych władz.

Dla obszaru ustanowiono również plan ochrony:

- ♦ Zarządzeniem Regionalnego Dyrektora Ochrony Środowiska w Poznaniu z dnia 5 marca 2014 r. w sprawie ustanowienia planu ochrony dla rezerwatu przyrody „Rezerwat na Jeziorze Zgierzynieckim im. Bolesława Papi”.

Zgodnie z zapisami Ustawy z dnia 16 kwietnia 2004 r. o ochronie przyrody (Dz.U. z 2024 r. poz. 1478) w rezerwach przyrody zabrania się:

- ♦ budowy lub przebudowy obiektów budowlanych i urządzeń technicznych, z wyjątkiem obiektów i urządzeń służących celom rezerwatu przyrody,
- ♦ chwytania lub zabijania dziko występujących zwierząt, zbierania lub niszczenia jaj, postaci młodych i form rozwojowych zwierząt, umyślnego płoszenia zwierząt kręgowych, zbierania poroży, niszczenia nor, gniazd, legowisk i innych schronień zwierząt oraz ich miejsc rozrodu,
- ♦ polowania, z wyjątkiem obszarów wyznaczonych w planie ochrony lub zadaniach ochronnych ustanowionych dla rezerwatu przyrody,
- ♦ pozyskiwania, niszczenia lub umyślnego uszkodzenia roślin oraz grzybów,
- ♦ użytkowania, niszczenia, umyślnego uszkodzenia, zanieczyszczenia i dokonywania zmian obiektów przyrodniczych, obszarów oraz zasobów, tworów i składników przyrody,
- ♦ zmiany stosunków wodnych, regulacji rzek i potoków, jeżeli zmiany te nie służą ochronie przyrody,
- ♦ pozyskiwania skał, w tym torfu oraz skamieniałości, w tym kopalnych szczątków roślin i zwierząt, minerałów i bursztynu,
- ♦ niszczenia gleby lub zmiany przeznaczenia i użytkowania gruntów,
- ♦ palenia ognisk i wyrobów tytoniowych oraz używania źródeł światła o otwartym płomieniu, z wyjątkiem miejsc wyznaczonych przez regionalnego dyrektora ochrony środowiska,
- ♦ prowadzenia działalności wytwórczej, handlowej i rolniczej, z wyjątkiem miejsc wyznaczonych w planie ochrony,
- ♦ stosowania chemicznych i biologicznych środków ochrony roślin i nawozów,
- ♦ zbioru dziko występujących roślin i grzybów oraz ich części, z wyjątkiem miejsc wyznaczonych przez regionalnego dyrektora ochrony środowiska,
- ♦ połowu ryb i innych organizmów wodnych, z wyjątkiem miejsc wyznaczonych w planie ochrony lub zadaniach ochronnych,
- ♦ ruchu pieszego, rowerowego, narciarskiego i jazdy konnej wierzchem, z wyjątkiem szlaków i tras narciarskich wyznaczonych przez regionalnego dyrektora ochrony środowiska,



- ♦ wprowadzania psów na obszary objęte ochroną ścisłą i czynną, z wyjątkiem miejsc wyznaczonych w planie ochrony, psów pasterskich wprowadzanych na obszary objęte ochroną czynną, na których plan ochrony albo zadania ochronne dopuszczają wypas oraz psów asystujących w rozumieniu art. 2 pkt 11 ustawy z dnia 27 sierpnia 1997 r. o rehabilitacji zawodowej i społecznej oraz zatrudnianiu osób niepełnosprawnych,
- ♦ wspinaczki, eksploracji jaskiń lub zbiorników wodnych, z wyjątkiem miejsc wyznaczonych przez regionalnego dyrektora ochrony środowiska,
- ♦ ruchu pojazdów poza drogami publicznymi oraz poza drogami położonymi na nieruchomościach stanowiących własność lub będących w użytkowaniu wieczystym przez regionalnego dyrektora ochrony środowiska,
- ♦ umieszczania tablic, napisów, ogłoszeń reklamowych i innych znaków niezwiązanych z ochroną przyrody, udostępnianiem parku albo rezerwatu przyrody, edukacją ekologiczną, z wyjątkiem znaków drogowych i innych znaków związanych z ochroną bezpieczeństwa i porządku powszechnego,
- ♦ zakłócania ciszy,
- ♦ używania łodzi motorowych i innego sprzętu motorowego, uprawiania sportów wodnych i motorowych, pływania i żeglowania, z wyjątkiem akwenów lub szlaków wyznaczonych przez regionalnego dyrektora ochrony środowiska,
- ♦ wykonywania prac ziemnych trwale zniekształcających rzeźbę terenu,
- ♦ biwakowania, z wyjątkiem miejsc wyznaczonych przez regionalnego dyrektora ochrony środowiska,
- ♦ prowadzenia badań naukowych bez zgody regionalnego dyrektora ochrony środowiska,
- ♦ wprowadzania gatunków roślin, zwierząt lub grzybów, bez zgody ministra właściwego do spraw środowiska,
- ♦ wprowadzania organizmów genetycznie zmodyfikowanych,
- ♦ organizacji imprez rekreacyjno-sportowych bez zgody regionalnego dyrektora ochrony środowiska.

Zakazy, o których mowa, nie dotyczą zadań realizowanych na rzecz obronności i bezpieczeństwa państwa, prowadzenia akcji ratowniczej oraz działań związanych z bezpieczeństwem powszechnym a także realizacji inwestycji celu publicznego. W przypadku realizacji przedsięwzięć mogących znacząco oddziaływać na środowisko, powyższy zakaz nie dotyczy realizacji przedsięwzięć mogących oddziaływać na środowisko, dla których przeprowadzona ocena oddziaływania na środowisko wykazała brak znacząco negatywnego wpływu na ochronę rezerwaty przyrody.

5.10.3. Pomniki przyrody

Jedną z form ochrony przyrody stanowią pomniki przyrody, które definiuje się, jako pojedyncze twory przyrody żywej i nieożywionej lub ich skupienia o szczególnej wartości przyrodniczej, naukowej, kulturowej, historycznej lub krajobrazowej oraz odznaczające się indywidualnymi cechami, wyróżniającymi je wśród innych tworów, okazałych rozmiarów drzewa, krzewy gatunków rodzimych lub obcych, źródła, wodospady, wywierzyska, skałki, jary, głązy narzutowe oraz jaskinie.

Na terenie gminy Lwówek występują 2 pomniki przyrody:

- ♦ Lipa szerokolistna - *Tilia platyphyllos*
- ♦ Platan klonolistny - *Platanus xacerifolia*.

Zgodnie z obowiązującymi przepisami w stosunku do pomnika przyrody, stanowiska dokumentacyjnego, użytku ekologicznego lub zespołu przyrodniczo-krajobrazowego mogą być wprowadzone następujące zakazy:

- ♦ niszczenia, uszkodzania lub przekształcania obiektu lub obszaru,
- ♦ wykonywania prac ziemnych trwale zniekształcających rzeźbę terenu, z wyjątkiem prac związanych z zabezpieczeniem przeciwsztormowym lub przeciwpowodziowym albo budową, odbudową, utrzymywaniem, remontem lub naprawą urządzeń wodnych,



- ♦ uszkodzania i zanieczyszczenia gleby,
- ♦ dokonywania zmian stosunków wodnych, jeżeli zmiany te nie służą ochronie przyrody albo racjonalnej gospodarce rolnej, leśnej, wodnej lub rybackiej,
- ♦ likwidowania, zasypywania i przekształcania naturalnych zbiorników wodnych, starorzeczy oraz obszarów wodno-błotnych,
- ♦ wylewania gnojowicy, z wyjątkiem nawożenia użytkowanych gruntów rolnych,
- ♦ zmiany sposobu użytkowania ziemi,
- ♦ wydobywania do celów gospodarczych skał, w tym torfu oraz skamieniałości, w tym kopalnych szczątków roślin i zwierząt, a także minerałów i bursztynu,
- ♦ umyślnego zabijania dziko występujących zwierząt, niszczenia nor, legowisk zwierzęcych oraz tarlisk i złożonej ikry, z wyjątkiem amatorskiego połowu ryb oraz wykonywania czynności związanych z racjonalną gospodarką rolną, leśną, rybacką i łowiecką,
- ♦ zbioru, niszczenia, uszkodzania roślin i grzybów na obszarach użytków ekologicznych, utworzonych w celu ochrony stanowisk, siedlisk lub ostoi roślin i grzybów chronionych,
- ♦ umieszczania tablic reklamowych.

Powyższe zakazy nie dotyczą:

- ♦ prac wykonywanych na potrzeby ochrony przyrody po uzgodnieniu z organem ustanawiającym daną formę ochrony przyrody,
- ♦ realizacji inwestycji celu publicznego po uzgodnieniu z organem ustanawiającym daną formę ochrony przyrody,
- ♦ zadań z zakresu obronności kraju w przypadku zagrożenia bezpieczeństwa państwa,
- ♦ likwidowania nagłych zagrożeń bezpieczeństwa powszechnego i prowadzenia akcji ratowniczych.

5.10.4. Korytarze ekologiczne

Korytarz ekologiczny to obszar umożliwiający migrację roślin, zwierząt lub grzybów. Do najważniejszych funkcji korytarzy ekologicznych zalicza się:

- ♦ zmniejszenie stopnia izolacji poszczególnych płatów siedlisk i ułatwianie przemieszczania się organizmów pomiędzy nimi,
- ♦ zwiększenie przepływu genów pomiędzy płatami siedlisk, zapobiegające utracie różnorodności genetycznej,
- ♦ obniżenie śmiertelności, szczególnie wśród osobników młodych, wypartych z płatów dogodnych siedlisk wskutek zachowań terytorialnych.

Właściwa struktura (rodzaj i liczba siedlisk, szerokość, rzeźba terenu) korytarza ekologicznego zależy bezpośrednio od wymagań gatunku lub grupy zwierząt, przez które jest wykorzystywany. Im większe i bardziej mobilne jest zwierzę, tym szerszych i dłuższych korytarzy wymaga do odpowiedniego bytowania. Korytarze ekologiczne mogą być ciągłe lub przerywane oraz mieć kształt: liniowy, pasowy, sieciowy lub tzw. przystanków "stepping stone habitats". Te ostatnie, zwane "łańcuchami siedlisk pomostowych", pełnią równie użyteczną rolę dla migracji organizmów, jak korytarze o charakterze ciągłym.

Opracowanie mapy przebiegu korytarzy ekologicznych w Polsce powstawało w dwóch etapach:

- ♦ etap I - w 2005 r. na zlecenie Ministerstwa Środowiska opracowano mapę sieci korytarzy dla obszarów Natura 2000 z uwzględnieniem potrzeb ochrony kluczowych gatunków dużych ssaków;
- ♦ etap II - w 2011 r. we współpracy z Pracownią na rzecz Wszystkich Istot (w ramach projektu ze środków EEA/EOG) opracowano kompletną mapę korytarzy istotnych dla populacji dużych ssaków leśnych oraz spójności siedlisk leśnych i wodno-błotnych w skali krajowej i kontynentalnej.



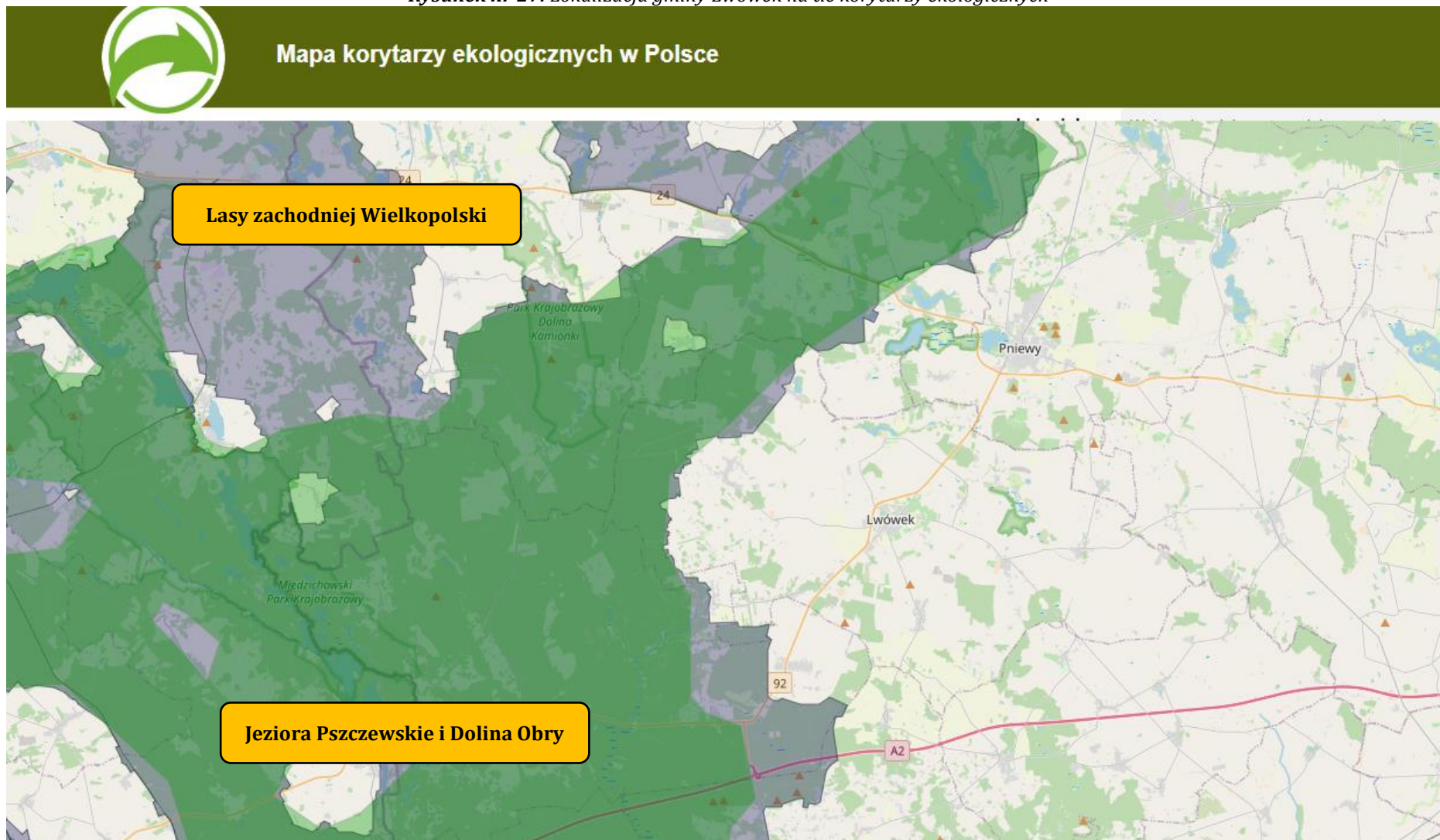
Głównym założeniem merytorycznym było opracowanie mapy korytarzy o charakterze multifunkcyjnym - przeznaczonych dla możliwie największej liczby gatunków i łączących różnorodne siedliska przyrodnicze, zwłaszcza podlegające ochronie w ramach sieci Natura 2000. Podstawowym celem opracowania mapy było stworzenie praktycznego narzędzia dla ochrony siedlisk i gatunków zagrożonych fragmentacją środowiska, wykorzystywanego w planowaniu przestrzennym i projektowaniu inwestycji liniowych.

Zgodnie z mapą przebiegu korytarzy ekologicznych w Polsce opracowaną przez Zakład Badania Ssaków PAN w Białowieży pod kierownictwem prof. dr. hab. Włodzimierza Jędrzejewskiego na terenie gminy zlokalizowany są korytarze ekologiczne:

- ♦ 2012 - Lasy zachodniej Wielkopolski,
- ♦ 2005 - Jeziora Pszczewskie i Dolina Obry.



Rysunek nr 27. Lokalizacja gminy Lwówek na tle korytarzy ekologicznych





5.10.5. Ochrona gatunkowa

Ochrona gatunkowa roślin, grzybów i zwierząt ma na celu zabezpieczenie dziko występujących roślin, grzybów lub zwierząt i ich siedlisk w szczególności gatunków rzadko występujących, endemicznych, podatnych na zagrożenia i zagrożonych wyginięciem oraz objętych ochroną na podstawie umów międzynarodowych, a także zachowanie bioróżnorodności. W stosunku do zamieszczonych na listach gatunków i ich siedlisk obowiązuje system ograniczeń, zakazów i nakazów, określony w ustawie o ochronie przyrody. W zależności od statusu danego gatunku, stopnia zagrożenia i jego wrażliwości na zmiany środowiska, wprowadza się ochronę ścisłą lub częściową. Ochroną ścisłą obejmuje się gatunki szczególnie rzadkie (endemity, gatunki o niewielkiej liczbie stanowisk w skali kraju) lub zagrożone (gatunki na granicach zasięgu, o niewielkich populacjach lub związane z siedliskami szczególnie wrażliwymi na przekształcenia).

5.10.6. Zestawienie wielkości zasobów i walorów przyrodniczych

Analizując teren gminy Lwówek można wyróżnić wiele zasobów i walorów przyrodniczych, które jednocześnie kształtują charakter jednostki stanowiąc czynnik prorozwojowy, ale również wpływają ograniczająco na jego rozwój, w zależności od płaszczyzny, w jakiej rozpatrujemy dany składnik przyrody. Poniższa tabela przedstawia zestawienie elementów przyrodniczych oddziałujących na kształtowanie gospodarczego i przyrodniczego rozwoju gminy.

Tabela nr 26. Zasoby i walory przyrodnicze na terenie gminy Lwówek

Element przyrodniczy	Czynniki prorozwojowe	Czynniki pogarszające możliwości rozwojowe
Położenie	rozwój ruchu turystycznego napływ obcego kapitału nawiązanie współpracy gmin	zwiększenie natężenia ruchu zwiększona eksploatacja dóbr naturalnych
Rzeźba terenu	dobre miejsce dla rozwoju turystyki wodnej, konnej, rowerowej i miejsc spokojnego wypoczynku	intensywne rolnictwo pogorszenie jakości gleb gwałtowny spływ powierzchniowy powodujący erozję gleb
Zasoby naturalne	rozwój przemysłu wydobywania i przetwarzania kruszyw naturalnych nowe miejsca pracy dochody z tytułu opłat	wzrost natężenia ruchu samochodów ciężarowych zwiększona emisja zanieczyszczeń pyłowych wzrost emisji zanieczyszczeń gazowych do atmosfery zmiany w rzeźbie terenu naruszenie walorów krajobrazowych obszaru zwiększenie ryzyka wystąpienia awarii związanej z wydobywaniem surowców oraz ich transportem
Wody powierzchniowe	oszczędna eksploatacja wód podziemnych bardzo dobre warunki dla rozwoju turystyki i sportów wodnych	zła jakość wód powierzchniowych, niebadana jakość wód niektórych cieków i zbiorników wodnych, możliwość zatrucia i wystąpienia chorób skóry
Wody podziemne	rozwój systemu zaopatrzenia w wodę	ograniczenia w ilości zużycia wody ograniczenia rozwoju niektórych gałęzi przemysłu niedobory wody w okresach bezdeszczowych ograniczenie nowego osadnictwa
Gleby	możliwość zalesienia terenów zdegradowanych	degradacja gleb zagrożenie dla małych ekosystemów zanieczyszczenie wód powierzchniowych i podziemnych



Element przyrodniczy	Czynniki prorozwojowe	Czynniki pogarszające możliwości rozwojowe
Klimat	rozwój technologii wykorzystujących energię odnawialną	zwiększona erozja wietrzna gleb zmiana krajobrazu
Szata roślinna	możliwość tworzenia form ochrony przyrody i krajobrazu dobre warunki do rozwoju bazy turystycznej	ograniczenia w lokalizacji niektórych inwestycji i działalności gospodarczej wyznaczone obszary chronione

Źródło: Analiza własna

5.11. Potencjalne zagrożenia na terenie gminy Lwówek

5.11.1. Zagrożenia poważnymi awariami

Poważne awarie to zdarzenie, w szczególności emisja, pożar lub eksplozja, powstałe w trakcie procesu przemysłowego, magazynowania lub transportu, w których występuje jedna lub więcej niebezpiecznych substancji, prowadzące do natychmiastowego powstania zagrożenia życia lub zdrowia ludzi lub środowiska lub powstania takiego zagrożenia z opóźnieniem. Natomiast poważne awarie przemysłowe to poważna awaria w zakładzie. Poważne awarie mogą wystąpić podczas transportu, rozładunku lub przeładunku substancji w zakładach przemysłowych, ale także podczas katastrof w ruchu lądowym i powietrznym, katastrof budowli hydrotechnicznych i w wyniku klęsk żywiołowych – huraganów, powodzi, suszy, trzęsienia ziemi. Jednym z najważniejszych zadań prewencyjnych jest ścisła i stale aktualizowana ewidencja źródeł, które mogą spowodować zagrożenie. Ustawa Prawo ochrony środowiska dzieli zakłady przemysłowe, w których ze względu na ilość znajdujących się substancji niebezpiecznych możliwe jest wystąpienie poważnej awarii, na dwie grupy:

- ♦ zakłady o dużym ryzyku wystąpienia awarii - ZDR,
- ♦ zakłady o zwiększonym ryzyku wystąpienia awarii - ZZR.

Nadzór nad zakładami, których działalność może być przyczyną poważnej awarii stanowi Główny Inspektor Ochrony Środowiska. Zakłady, w których istnieje ryzyko wystąpienia poważnej awarii są zewidencjonowane i podlegają systematycznej kontroli.

Zgodnie z wykazem zakładów stwarzających zagrożenie wystąpienia poważnej awarii przemysłowej prowadzonym przez Główny Inspektorat Ochrony Środowiska na terenie gminy Lwówek nie ma obecnie zakładów należących do wymienionych wyżej grup.

Nadzwyczajne zagrożenia środowiska i poważne awarie mogą zdarzyć się w jednostkach stosujących lub magazynujących materiały niebezpieczne lub podczas transportu substancji niebezpiecznych. Skutki takich awarii są dużym zagrożeniem dla środowiska, mogącym wywołać nieodwracalne zmiany. Konsekwencje takich wypadków określa się mianem nadzwyczajnych zagrożeń środowiska. Zaliczamy do nich: zanieczyszczenie poszczególnych elementów środowiska w wyniku awarii i katastrof w zakładach przemysłowych, transporcie, rozładunku i przeładunku materiałów niebezpiecznych i innych substancji, pożary na rozległych obszarach lub długo trwające, a także pożary towarzyszące awariom z udziałem materiałów niebezpiecznych, powodujące zniszczenie lub zanieczyszczenie środowiska, zanieczyszczenie chemiczne lub biologiczne środowiska w wyniku katastrof budowli hydrotechnicznych, zanieczyszczenie chemiczne lub biologiczne środowiska w wyniku klęsk żywiołowych (huraganów, powodzi, suszy, trzęsienia ziemi).

Jednym z najważniejszych zadań w zakresie prewencji nadzwyczajnych zagrożeń środowiska i przeciwdziałaniu poważnym awariom jest ewidencja źródeł, które mogą spowodować tego typu zagrożenia. Zdarzenia posiadające cechy nadzwyczajnych zagrożeń dla środowiska i ludzi mogą powstać na terenie gminy Lwówek:

- ♦ w wyniku poważnych awarii infrastruktury technicznej,



- ♦ podczas transportu substancji niebezpiecznych,
- ♦ jako efekt celowej lub nieświadomej działalności człowieka związanej z niezgodnym z przepisami pozbywaniem się substancji (materiałów niebezpiecznych).

Transport substancji niebezpiecznych odbywać się może w cysternach kolejowych lub autocysternach oraz mniejszych opakowaniach takich jak balony, beczki przewożone samochodami. Pozbywanie się substancji niebezpiecznych w sposób niezgodny z przepisami stanowi specyficzną grupę zagrożeń wymagającej w pierwszym rzędzie identyfikacji składu porzuconego odpadu, a dopiero potem podjęcie stosowanych działań unieszkodliwiających czy ratowniczych. Wiodącą rolę w sprawowaniu funkcji zapobiegawczo-ochronnych i ratowniczych pełni Państwowa Straż Pożarna, którą należy bezzwłocznie powiadomić w razie awarii.

Ważnym zagrożeniem na terenie gminy Lwówek jest również drogowy transport toksycznych środków przemysłowych i materiałów niebezpiecznych. Problem Nadzwyczajnych Zagrożeń Środowiska występuje okazjonalnie na wielu drogach kołowych w naszym kraju. Jest on często związany z nieprzestrzeganiem przez przewoźników przepisów bezpieczeństwa transportu materiałów niebezpiecznych.

5.11.2. Zagrożenia powodziowe

Na terenie Gminy Lwówek obszary zagrożone powodzią nie występują. Należy jednak podkreślić, że w przypadku obfitych opadów atmosferycznych i wzmożonych przepływów wód mogą występować podtopienia lokalne.

5.11.3. Zagrożenia suszą

W przypadku analizowanego obszaru zjawisko suszy występuje sporadycznie i z reguły nie stanowi nadmiernego zagrożenia dla zdrowia i życia, jednak w szczególnych przypadkach może być przyczyną strat materialnych, głównie na obszarach rolnych, związanych z działalnością człowieka. Występujące coraz częściej susze, wiążą się z długimi okresami bezopadowymi skutkującymi zarówno spadkiem wilgotności gleby w wyniku intensywnego parowania, jak i obniżeniem się przepływów w rzekach i zwierciadła wód podziemnych. Z reguły ten drugi przypadek rzadko wpływa na trudności z zaopatrzeniem w wodę do celów komunalnych, gdyż ujęcia wody są na ogół bezpieczne. Zwykle takie sytuacje skutkują ograniczeniem zużycia wody dla celów komunalnych, jednak nie wpływają na ograniczenie produkcji i działania kluczowych systemów. Spadek wilgotności gleby odbija się przede wszystkim na zieleni miejskiej i ogranicza możliwości łagodzenia wpływu wysokich temperatur.

Ogólnie istnieją dwie możliwości adaptacji do niedostatku wody - poprzez zmniejszenie zużycia wody lub zwiększenie podaży. Biorąc pod uwagę niewielkie zasoby wodne obszaru, zwiększenie podaży wody na dużą skalę jest niemożliwe. Sytuację można poprawić zmniejszeniem zużycia wody, m.in. poprzez zmniejszenie wodochłonności produkcji, wprowadzenie mechanizmów finansowych sprzyjających oszczędności wody a także uszczelnienie systemów wodociągowych w celu ograniczenia strat w sieci.

W ostatnich latach coraz więcej właścicieli przydomowych studni doświadcza problemów z czerpaniem wody. W większości przypadków jest to spowodowane złą sytuacją hydrologiczną. Obniżanie się poziomu lustra wody w okresach suszy nie jest niczym niezwykłym, natomiast sytuacja staje się bardzo poważna, gdy poprawa nie następuje nawet po intensywnych opadach deszczu.

W październiku 2020r. Państwowe Gospodarstwo Wodne Wody Polskie opublikowało „Plan przeciwdziałania skutkom suszy”. PPSS obejmuje:

- ♦ analizę możliwości powiększenia dyspozycyjnych zasobów wodnych,
- ♦ propozycje budowy lub przebudowy urządzeń wodnych,
- ♦ propozycje niezbędnych zmian w zakresie korzystania z zasobów wodnych oraz zmian naturalnej i sztucznej retencji,
- ♦ działania służące przeciwdziałaniu skutkom suszy.



Do celów szczegółowych PPSS należą:

- ◆ skuteczne zarządzanie zasobami wodnymi dla zwiększenia dyspozycyjnych zasobów wodnych na obszarach dorzeczy,
- ◆ zwiększanie retencji na obszarach dorzeczy,
- ◆ edukacja i zarządzanie ryzykiem suszy,
- ◆ formalizacja i zaplanowanie finansowania działań służących przeciwdziałaniu skutkom suszy.

Susza jest zjawiskiem naturalnym, wywołanym przez długotrwały brak opadów atmosferycznych, przejawiającym się okresowym obniżeniem poziomu wód powierzchniowych lub podziemnych, mogący skutkować ograniczeniem w możliwości korzystania z wód, dostępu do usług wodnych lub możliwości prowadzenia produkcji rolnej lub leśnej. Zgodnie z Rozporządzeniem Ministra Infrastruktury z dnia 15 lipca 2021 r. w sprawie przyjęcia Planu przeciwdziałania skutkom suszy (Dz. U. 2021 poz. 1615) w zależności od jej typów, wyróżniamy: suszę atmosferyczną, rolniczą, hydrologiczną i hydrogeologiczną. Zgodnie z załącznikami mapowymi do ww. Rozporządzenia, na obszarze gminy Lwówek występuje następujące zagrożenie suszą:

- ◆ atmosferyczna - klasa IV (ekstremalne zagrożenie),
- ◆ hydrologiczna - klasa II (umiarkowane zagrożenie),
- ◆ hydrogeologiczna - klasa I (słabe zagrożenie),
- ◆ rolnicza - klasa IV (ekstremalne zagrożenie),
- ◆ łączne zagrożenie suszą - klasa III (silne zagrożenie).

5.11.4. Zagrożenie osiadaniem

Na terenie gminy Lwówek nie prowadzi się podziemnej eksploatacji górniczej.

5.11.5. Zagrożenie powstawaniem zapadlisk i osuwisk

Osuwisko to nagłe przemieszczenie się ziemi, w tym mas skalnych, które może być spowodowane zjawiskami zachodzącymi w przyrodzie, np. intensywnymi deszczami, budową geologiczną lub działalnością człowieka. Osuwiska są częstym zjawiskiem na obszarach, gdzie warstwy skał przepuszczalnych (żwirki, piaski rumosze) i nieprzepuszczalnych (iły, łożypki, zwarte gliny ilaste, margle ilaste, skały masywne niespękane) występują naprzemiennie. Przepuszczalność skał związana jest z przenikaniem przez nie cząsteczek wody. Osuwanie się może następować nagle, może być także poprzedzone pojawieniem się pęknięć, rys i szczelin, może odnawiać się w tych samych miejscach. Część przyczyn powstawania osuwisk leży po stronie działalności człowieka. Sprzyja temu m.in. niewłaściwe prowadzenie prac ziemnych (wkopy, nasypy, brak dopasowania sposobu posadowienia budynków na terenach podatnych na osuwanie).

Zgodnie z zapisami ustawy z dnia 27 kwietnia 2001 r. Prawo ochrony środowiska (Dz. U. z 2024 r. poz. 54 ze zm.) konieczność zapobiegania masowym ruchom ziemi uwzględniana jest już na etapie planowania przestrzennego. Przepisy nakładają obowiązek uwzględnienia potrzeb w zakresie zapobiegania ruchom masowym ziemi i ich skutkom na etapie studium uwarunkowań i kierunków zagospodarowania przestrzennego gminy oraz w miejscowych planach zagospodarowania przestrzennego.

Ponadto, zgodnie z informacjami uzyskanymi z Systemu Osłony Przeciwośuwiskowej (SOPO), prowadzonego przez Państwowy Instytut Geologiczny - Państwowy Instytut Badawczy, na terenie gminy Lwówek nie występują tereny zagrożone powstawaniem zapadlisk i osuwisk.

5.11.6. Zagrożenia gatunkami inwazyjnymi

Inwazje biologiczne obcych gatunków uznawane są obecnie za jedno z największych zagrożeń dla przyrody. Tak duża skala tego problemu wynika między innymi z faktu, że jest to jeden z najmniej przewidywalnych i najbardziej dynamicznych procesów przyrodniczych będących skutkiem rozwoju cywilizacji. Jednocześnie inwazje biologiczne pozostają jednym z najmniej zbadanych i najsłabiej rozpoznawanych zagrożeń dla różnorodności biologicznej.



Inwazje biologiczne stanowią bardzo istotne zagrożenie dla światowej przyrody i gospodarki. Jednak należy pamiętać, że po wprowadzeniu na nowe miejsca, większość obcych gatunków ginie. Tylko nieliczne są w stanie przetrwać, a spośród nich jedynie niewielka część odnosi sukces na tyle duży, że ich obecność staje się problemem.

Przyczyny braku sukcesu obcych gatunków na nowych obszarach mogą być rozmaite, niezależnie od tego czy introdukcja była wynikiem celowej działalności człowieka czy też przypadku. Nieudane introdukcje mogą być wynikiem oddziaływania niekorzystnych parametrów środowiska, do których obcy gatunek nie jest przystosowany. Na nowym obszarze może np. panować niekorzystny klimat, presja ze strony lokalnych gatunków drapieżników, konkurentów, pasożytów czy chorób może być zbyt wysoka, brakuje odpowiedniego pokarmu itp. Część niepowodzeń wynika również z tego w jaki sposób przeprowadzona była introdukcja. Na przykład liczba wprowadzonych osobników może być zbyt mała, aby utworzyły one stabilną populację. Słaba kondycja introdukowanych osobników również może przyczyniać się do braku sukcesu introdukcji.

Według niektórych opinii, niepowodzeniem z takich czy innych powodów kończy się aż 90% introdukcji, a jedynie w 10% przypadków dochodzi do utworzenia trwałych populacji. Wśród tych 10% obcych gatunków, które są w stanie utrzymać się na nowym obszarze, znaczna większość (być może aż 90%) w sposób „bezbolesny” dla lokalnej przyrody staje się nowymi elementami biocenozy. Co więcej, wiele gatunków obcych jest z powodzeniem wykorzystywana gospodarczo. Warto wspomnieć, że całe światowe rolnictwo opiera się na kilku gatunkach obcych roślin i obcych zwierząt, które są uprawiane i hodowane poza pierwotnym obszarem występowania.

Obcymi w Polsce gatunkami są np. ziemniak, kukurydza czy kura domowa. Z powyższych wyliczeń wynika, że problem inwazji biologicznych jest wynikiem negatywnego oddziaływania, jakie wykazuje jedynie znikoma frakcja wszystkich gatunków obcych wprowadzanych na nowe obszary. O ile frakcja ta jest znikoma, to należy pamiętać, że wobec ogromnej liczby introdukcji, wartości liczbowe, które się za nią kryją, mogą być bardzo wysokie.

Zgodnie z definicją przyjętą przez Konwencję o Różnorodności Biologicznej (CBD), gatunki obce, które po introdukcji na nowy obszar wywierają negatywny wpływ na rodzime gatunki, siedliska lub ekosystemy, nazywane są inwazyjnymi gatunkami obcymi (często zalicza się do nich również takie gatunki obce, które stanowią zagrożenie dla zdrowia lub życia ludzi lub powodują straty gospodarcze). Choć w powszechnej opinii inwazyjność gatunku ściśle wiąże się ze wzrostem liczebności jego populacji i ekspansją zasięgu, to należy pamiętać, że negatywny wpływ (czyli zgodnie z powyższą definicją - inwazyjność) mogą wykazywać również te gatunki, których liczebność jest stała, a nawet te, których liczebność spada. Ponadto inwazyjne mogą być nie tylko te gatunki obce, które tworzą wolnożyjące populacje, ale również takie, które nie rozmnażają się po introdukcji na danym obszarze.

Mechanizmy negatywnego wpływu obcych gatunków na rodzimą przyrodę są bardzo różne i często bardzo skomplikowane. Najbardziej bezpośrednim rodzajem oddziaływania jest intensywne drapieżnictwo i roślinożerność. Na przykład drapieżnictwo norki amerykańskiej lokalnie skutkuje silnym spadkiem liczebności wielu gatunków kręgowców, zwłaszcza gniazdujących na ziemi ptaków wodno-błotnych. Z kolei żerowanie piżmaków może z kolei spowodować istotny spadek powierzchni przybrzeżnych szuwarów, co m. in. ogranicza dostępność miejsc lęgowych dla ptaków. Obce gatunki mogą być również groźnymi pasożytami. Przykładem może być azjatycki tasiemiec bruzdogłowiec gowkongijski wywołujący groźne schorzenia u ryb. Ponadto obce gatunki mogą być nosicielami groźnych pasożytów. Przykładem jest zarażenie polskich populacji żubra azjatyckim nicieniem, który jest pasożytem przewodu pokarmowego. Został on przeniesiony przez jelenie sika, które zostały introdukowane na terenie Ukrainy.

Innym rodzajem wpływu obcych gatunków jest konkurowanie z rodzimymi gatunkami o pokarm, miejsca rozrodu (np. babka bycza), światło czy wodę (np. barszcz Sosnowskiego). Ponadto gatunki obce krzyżują się ze spokrewnionymi gatunkami rodzimymi. Przykładem w Polsce jest hybrydyzacja jeleni sika z jeleniami szlachetnymi. Skutki hybrydyzacji mogą być szczególnie groźne w przypadku rozmywania puli genetycznej rzadkich, zagrożonych wyginięciem gatunków rodzimych. Liczba inwazyjnych gatunków obcych, które wpływają na jeden lub kilka opisanych



powyżej sposobów jest na tyle duża, że inwazje biologiczne uznawane są obecnie za jedno z największych zagrożeń dla przyrody. Są one jednym z głównych powodów wymierania gatunków. Na przykład dla tych wymarłych gatunków zwierząt, dla których udało się ustalić przyczynę wyginięcia, wpływ inwazyjnych gatunków obcych był wyłączną przyczyną wyginięcia dla 20%, bądź jedną z głównych przyczyn wyginięcia dla 54% gatunków. Poza przyczynianiem się do wymierania, gatunki obce mogą całkowicie zmieniać strukturę cennych siedlisk, a nawet funkcjonowanie całych ekosystemów.

Negatywny wpływ obcych gatunków dotyczy również gospodarki. Według różnych szacunków, straty wynikające z występowania inwazyjnych gatunków obcych sięgają 5 do 10% globalnego produktu brutto. W samej Europie, gdzie liczba gatunków obcych przekracza 11 000, koszty obecności obcych gatunków szacowane są na co najmniej 18 mld € rocznie. Są one wynikiem niszczenia upraw i pól, wywoływania epidemii chorób wśród ludzi i zwierząt hodowlanych, obrastania różnego rodzaju zanurzonych konstrukcji (np. ujęć wodnych), czy blokowania kanałów żeglugowych. Koszty inwazji biologicznych w Polsce nie zostały dotychczas oszacowane. Dotychczas na obszarze naszego kraju stwierdzono ponad 1200 obcych gatunków, jednak występowanie części z nich ma charakter jedynie incydentalny.²⁰⁾

Zgodnie z danymi przedstawionymi na serwisie geoserwis.pl, w granicach gminy Lwówek występują gatunki inwazyjne. Ich charakterystykę przedstawiono w poniższej tabeli.

Tabela nr 27. Zestawienie gatunków inwazyjnych na terenie gminy Lwówek

L.p.	Nazwa polska	Nazwa łacińska	Data stwierdzenia
1.	Czeremcha amerykańska	Padus serotina	31.12.2017
2.	Dąb czerwony	Quercus rubra	31.12.2017
3.	Niecierpek drobnokwiatowy	Impatiens parviflora	14.09.2019
4.	Robinia akacja	Robinia pseudoacacia	31.12.2017
5.	Norka amerykańska	Neovison vison	31.12.2003

Źródło: Generalna Dyrekcja Ochrony Środowiska w Warszawie

5.11.7. Potencjalne problemy związane z nieużytkami

Zgodnie z Rozporządzeniem Ministra Rozwoju, Pracy i Technologii z dnia 27 lipca 2021 r. w sprawie ewidencji gruntów i budynków (Dz. U. z 2021 r. poz. 1390) do nieużytków zalicza się grunty rolne nienadające się bez znacznych nakładów do działalności wytwórczej w rolnictwie, w szczególności:

- ♦ bagna (błota, topieliska, trzęsawiska, moczary, rojsty),
- ♦ piaski (piaski ruchome, piaski nadbrzeżne, wydmy),
- ♦ naturalne utwory fizjograficzne, takie jak: urwiska, strome stoki, uskoki, skały, rumowiska, zapadliska, nisze osuwiskowe, piargi,
- ♦ grunty pokryte wodami, które nie nadają się do produkcji rybnej (sadzawki, wodopoje, doły potorfowe),
- ♦ wydzielona część terenu zamkniętego przeznaczona do szkolenia wojsk, w szczególności strzelnice, czołgowiska, rejony upadku pocisków, pasy ćwiczeń taktycznych, pola robocze poligonu wojskowego oraz placu ćwiczeń.

Zgodnie z zapisami Ustawy z dnia 3 lutego 1995 r. o ochronie gruntów rolnych i leśnych (Dz. U. z 2024 r. poz. 82) na cele nierolnicze i nieleśne można przeznaczać przede wszystkim grunty oznaczone w ewidencji gruntów jako nieużytki, a w razie ich braku - inne grunty o najniższej przydatności produkcyjnej. Zmiany sposobu użytkowania powinny wynikać z predestynacji danego obszaru do pełnienia określonych funkcji oraz być zgodne z zasadami zawartymi w przepisach prawa.

²⁰⁾ Instytutu Ochrony Przyrody Polskiej Akademii Nauk



5.12. Odnawialne źródła energii

Odnawialne źródło energii - źródło wykorzystujące w procesie przetwarzania energię wiatru, promieniowania słonecznego, geotermalną, fal, prądów morskich, spadku rzek oraz energię pozyskiwaną z biomasy, biogazu składowiskowego, a także biogazu powstałego w procesach odprowadzania lub oczyszczania ścieków albo rozkładu składowanych szczątków roślinnych i zwierzęcych. W 2001 roku Sejm Rzeczypospolitej Polskiej przyjął dokument o nazwie „Strategia rozwoju energetyki odnawialnej”. W dokumencie tym zakłada się, że w 2010 roku około 7,5 % wykorzystywanej energii miało być energią odnawialną, a więc planuje się coraz większy udział energii odnawialnej w bilansie energii pierwotnej i zwiększanie tego udziału do 14 % w 2020 roku. Zadania oraz wskaźniki które należy osiągnąć zostały powielone w dokumencie Polityka Ekologicznej Państwa. Cele te można osiągnąć poprzez wykorzystywanie odnawialnych źródeł energii dla produkcji różnego rodzaju energii.

Do energii wytwarzanej z odnawialnych źródeł energii zalicza się, niezależnie od parametrów technicznych źródła, energię elektryczną lub ciepło pochodzące ze źródeł odnawialnych, w szczególności:

- ♦ ze słonecznych kolektorów do produkcji ciepła,
- ♦ ze słonecznych ogniw fotowoltaicznych,
- ♦ z elektrowni wiatrowych,
- ♦ ze źródeł geotermicznych.
- ♦ z elektrowni wodnych,
- ♦ ze źródeł wytwarzających energię z biomasy,
- ♦ ze źródeł wytwarzających energię z biogazu.

W dniu 12 września 2023 r. w siedzibie Urzędzie Gminy w Miedzichowie podpisano porozumienie o utworzeniu Klastra Energii Odnawialnej Czarna Woda. Misją Klastra jest podejmowanie działań mających na celu poprawę stanu środowiska na Obszarze terytorialnym Gmin: Miedzichowo, Opalenica, Lwówek oraz Kuślin, poprawę bezpieczeństwa energetycznego, prowadzenie działalności edukacyjnej oraz wzmocnienie lokalnej gospodarki dzięki optymalizacji wykorzystywania lokalnie dostępnych zasobów energetycznych, w tym zwłaszcza odnawialnych źródeł energii.

5.12.1. Energia słoneczna

Energia słoneczna jest alternatywnym źródłem energii, którą można wykorzystać do produkcji energii elektrycznej bądź cieplnej. Instalacjami do przetwarzania energii słonecznej w elektryczną są instalacje fotowoltaiczne.

Technologia produkcji energii elektrycznej w instalacji fotowoltaicznej polega na zamianie energii promieniowania słonecznego na energię elektryczną za pomocą paneli fotowoltaicznych. Podstawowym urządzeniem przekształcającym energię słoneczną jest ogniwo fotowoltaiczne. Na omawianym obszarze wykorzystanie energii słonecznej realizowane jest głównie przez inwestorów indywidualnych oraz instytucje publiczne. Ten sposób wykorzystania odnawialnych źródeł energii jest najpowszechniej stosowany w mieście. Zakłada się, że w przyszłości instalacje solarne będą wprowadzane przede wszystkim w budownictwie jednorodzinym oraz kolejnych obiektach użyteczności publicznej.

W budowie każdego ogniwa wyróżniamy dwie warstwy: pozytywną (+) i negatywną (-), pomiędzy, którymi w momencie, gdy w ogniwo trafiają promienie słoneczne, wytwarza się napięcie. Z reguły na pojedynczym ogniwie napięcie to nieznacznie przekracza 0,5V i 2W mocy, dlatego aby uzyskać bardziej użyteczne napięcie i większą moc ogniwa są one łączone w panele. Sugeruje się zastosowanie paneli polikrystalicznych. Moduły polikrystaliczne zbudowane są z ogniw, składających się z wielu małych kryształów krzemu. W efekcie powstaje niejednolita powierzchnia, która wzorem przypomina szron na szybie. Panele zgrupowane są na tablicach konstrukcyjnych. Jedna tablica obejmuje około 20 paneli. Tablice zlokalizowane są w rzędach, odległość pomiędzy rzędami wynosi do 6 metrów. Natomiast do przetwarzania energii słonecznej w energię cieplną



wykorzystywane są kolektory słoneczne. W instalacjach tego typu energia słoneczna docierająca do kolektora zamieniana jest na energię cieplną nośnika ciepła, którym może być ciecz (glikol, woda) lub gaz (np. powietrze). Kolektory można podzielić na:

- ♦ płaskie:
 - cieczowe,
 - gazowe,
 - dwufazowe,
- ♦ płaskie próżniowe,
- ♦ próżniowo-rurowe (nazywane też próżniowymi, w których rolę izolacji spełniają próżniowe rury),
- ♦ skupiające (prawie zawsze cieczowe),
- ♦ specjalne (np. okno termiczne, izolacja transparentna).

Kolektory słoneczne najpowszechniej wykorzystywane są do:

- ♦ podgrzewania wody użytkowej,
- ♦ podgrzewanie wody basenowej,
- ♦ wspomagania centralnego ogrzewania,
- ♦ chłodzenia budynków,
- ♦ ciepła technologicznego.

Gmina Lwówek położona jest w rejonie wysokich w skali kraju wartości natężenia promieniowania słonecznego, co z tym idzie ma wysoki potencjał wykorzystywania energii słonecznej w szczególności z mikroinstalacji przydomowych takich jak kolektory słoneczne czy panele słoneczne. Stosunkowo niski koszt inwestycji, możliwość pozyskania dofinansowania oraz szybki i łatwy montaż instalacji dodatkowo zwiększają potencjał energetycznego wykorzystania energii słonecznej z mikroinstalacji fotowoltaicznych i kolektorów słonecznych. Duża powierzchnia obszarów rolnych (niezurbanizowanych) na terenie gminy predysponuje również do budowy większych (przemysłowych) elektrowni słonecznych o mocach od kilkuset kW do kilku MW. Dodatkowo np. w przeciwieństwie do energetyki wiatrowej czy wodnej niższy stopień negatywnej ingerencji w środowisko.

Zgodnie z danymi zgromadzonymi na stronie www.globalsolaratlas.info wielkość całkowitego rocznego natężenia promieniowania słonecznego na powierzchnię poziomą na obszarze gminy Lwówek wynosi około 1085 kWh/m².

Na budowę instalacji fotowoltaicznej lub instalacji z kolektorami słonecznymi o mocy zainstalowanej do 40 kW nie jest wymagane wystąpienie o pozwolenie na budowę. W związku z tym nadzór nad tego typu instalacjami jest znacznie utrudniony, a określenie całkowitego potencjału produkcji energii pochodzącej z nasłonecznienia jest możliwy jedynie dla instalacji zgłoszonych. W praktyce istnieje możliwość zastosowania obu rodzajów instalacji wykorzystujących energię słoneczną do celów grzewczych jak i produkcji energii elektrycznej na każdym obiekcie w gminie Lwówek, niezbędna jest jednak szczegółowa analiza, w której uwzględnione zostanie nachylenie instalacji, możliwość zacienienia, a także zapotrzebowanie energetyczne danego budynku. Dodatkowym bodźcem zachęcającym do instalacji systemów opartych na energii słonecznej jest wsparcie finansowe w środkach zewnętrznych:

- ♦ dofinansowanie w ramach Programu Mój Prąd,
- ♦ dofinansowanie w ramach środków Programu Czyste Powietrze.

Wsparcie tego typu pozwoli zwiększyć udział odnawialnych źródeł energii w ogólnym bilansie energetycznym gminy. Preferencyjnymi obszarami w zakresie lokalizacji elektrowni solarnych powinny być:

- ♦ miejsca położone w sąsiedztwie dróg i linii elektroenergetycznych,
- ♦ obszary o niskim nachyleniu terenu - obszary nizinne,



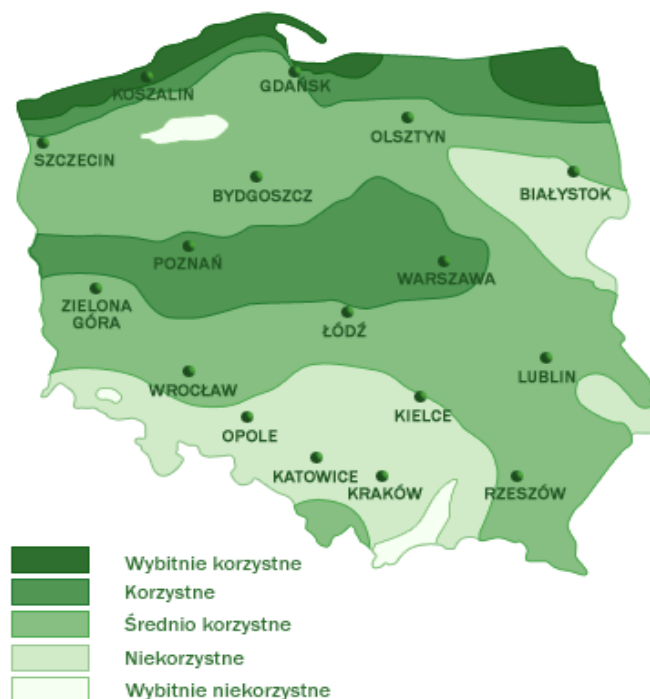
- ♦ obszary o wysokim nasłonecznieniu, bez zacięń,
- ♦ nieużytki i obszary posiadające gleby nieprzydatne rolniczo, z wyłączeniem obszarów o wysokich wartościach przyrodniczych, zapewniających utrzymanie bioróżnorodności i spełniających funkcje zatrzymujące oraz spowalniające odpływ wód,
- ♦ obszary o niskich walorach krajobrazowych.

5.12.2. Energia wiatru

Energia wiatru jest jednym z odnawialnych i niewyczerpalnych źródeł energii pozwalającym na redukcję emisji gazów cieplarnianych i poprawę jakości powietrza. Wytwarzanie energii wiatrowej nie przyczynia się do powstawania odpadów, ścieków, degradacji gleby, spadku poziomu wód gruntowych, jej wykorzystanie spośród znanych technologii powoduje najmniejszy wpływ na ekosystemy. Wytwarzanie energii elektrycznej z energii wiatrowej wpływa jednak na krajobraz, jednak wpływ ten jest znacznie mniejszy niż w przypadku technologii konwencjonalnych. Elektrownie wiatrowe są źródłem hałasu - praca rotora i śmigieł wiatraka oraz wywołują efekt cienia - zacięnie powodowane przez wieżę i cień rzucany przez kręcące się śmigła a także są źródłem drgań. Wpływ elektrowni wiatrowych na awifaunę nie został szczegółowo zbadany. Brak jest wiarygodnych badań pozwalających na wyciągnięcie obiektywnych wniosków na temat wpływu parków wiatrowych na ptaki w porównaniu z wpływem innych form działalności człowieka.

Lokalizacja elektrowni wiatrowych zależy od prędkości wiatru, przez co dobierana jest ona bardzo starannie pod kątem częstości występowania silnych (7-20 m/s) wiatrów. Najczęściej obecnie spotykane w energetyce wiatraki mogą pracować przy prędkościach wiatru od 3 do 30 m/s. Instytut Meteorologii i Gospodarki Wodnej opracował mapę zasobów wietrznych na obszarze Polski w podziale na pięć stref o określonych warunkach anemologicznych. Instytut Meteorologii i Gospodarki Wodnej przeprowadził mezoskalową rejonizację obszaru kraju pod względem zasobów energii wiatru.

Rysunek nr 28. Mapa zasobów wietrznych IMIGW



www.builddesk.pl

Przed podjęciem ewentualnej decyzji o budowie elektrowni wiatrowej w miejscu, gdzie występuje duża wietrzność należy przeprowadzić badania siły, kierunku i częstości występowania wiatrów. Na podstawie przeprowadzonych analiz instalowanie turbin wiatrowych o dużych mocach ma sens ekonomiczny tylko w rejonach o średniorocznej prędkości wiatru powyżej 4,0 m/s.



Gmina Lwówek położona jest w strefie II, czyli w „korzystnej” strefie energetycznego wykorzystania wiatru. Ze względu na wprowadzenie kryterium odległościowego budowy turbin wiatrowych od zabudowy mieszkaniowej (10-krotność wysokości) obszar możliwej lokalizacji elektrowni wiatrowych na terenie kraju został znacząco ograniczony.

Cały obszar gminy ma ponadto dobre warunki podłoża atmosfery - duży udział otwartych powierzchni, co potencjalnie może klasyfikować ten obszar jako cenny z punktu widzenia energetyki wiatrowej. Jednak lokalizacja konkretnych siłowni wiatrowych może mieć miejsce w wyniku bardziej szczegółowej analizy szeregu innych czynników i poniesienia nakładów inwestycyjnych. Niedopuszczalne jest lokalizowanie elektrowni wiatrowych w strefach ochrony środowiska przyrodniczego i kulturowego oraz zbliżanie do miejsc zamieszkania i dróg publicznych. Lokalizacja zespołów elektrowni wiatrowych musi respektować wskazania ze studium krajobrazowego wykonanego dla konkretnej inwestycji, uwzględniającego powiązania widokowe.

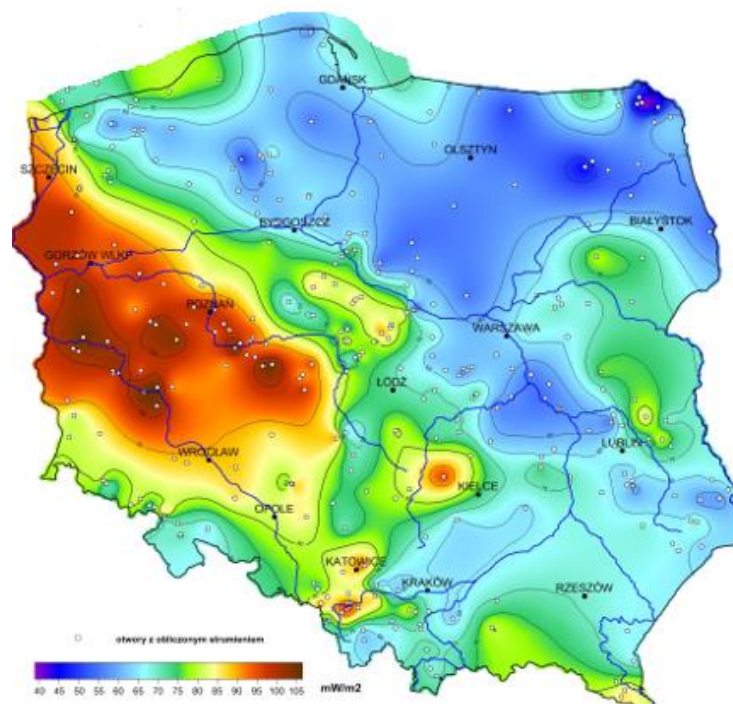
W ramach realizacji inwestycji związanych z lokalizacją turbin wiatrowych, szczególną uwagę należy zwracać na potencjalne zagrożenia hałasem względem najbliższej zabudowy.

5.12.3. Energia geotermalna

Energia geotermalna pochodzi z ciepła dopływającego z głębi Ziemi oraz ciepła wyzwalającego się podczas naturalnego rozpadu pierwiastków promieniotwórczych. Dla rzeczywistej oceny możliwości wykorzystania ww. zasobów wód termalnych na szerszą skalę, np. dla pokrycia potrzeb cieplnych odbiorców z terenu gminy Lwówek, konieczne jest opracowanie i przedstawienie koncepcji rozwiązań technicznych oraz szczegółowych analiz ekonomicznych opłacalności zaproponowanych rozwiązań wraz z podaniem możliwej do pozyskania mocy ciepłej w danych warunkach.

Pompy ciepła są bardzo ciekawymi rozwiązaniami w zakresie ogrzewania budynków, przygotowania ciepłej wody użytkowej oraz w klimatyzacji. Bariery ich zastosowania są względy ekonomiczne. Dzięki inicjatywie Narodowego Funduszu Ochrony Środowiska i Gospodarki Wodnej oraz Banku Ochrony Środowiska, zostały stworzone względnie korzystne warunki inwestowania w proekologiczne przedsięwzięcia, w tym m.in. w instalacje z pompami ciepła.

Rysunek nr 29. Mapa gęstości ziemskiego strumienia ciepłego dla obszaru Polski



Źródło: Państwowy Instytut Geologiczny



Możliwe są następujące systemy pracy instalacji grzewczej wykorzystującej jako źródło ciepła pompę ciepła:

- ♦ system monowalentny - pompa ciepła jest jedynym generatorem ciepła, pokrywającym w każdej sytuacji 100% zapotrzebowania;
- ♦ system biwalentny (równoległy) - pompa ciepła pracuje jako jedyny generator ciepła, aż do punktu dołączenia drugiego urządzenia grzewczego. Po przekroczeniu punktu dołączenia pompa pracuje wspólnie z drugim urządzeniem grzewczym (np. z kotłem gazowym lub ogrzewaniem elektrycznym);
- ♦ system biwalentny (alternatywny) - pompa ciepła pracuje jako wyłączny generator ciepła, aż do punktu przełączenia na drugie urządzenie grzewcze. Po przekroczeniu punktu przełączenia pracuje wyłącznie drugie urządzenie grzewcze (np. kocioł gazowy).

Rejon gminy Lwówek położony jest na obszarze charakteryzującym się wartościami temperatur wód podziemnych na głębokości 2 000 m p.p.t. na poziomie 90-100°C, a więc najwyższymi w skali kraju. Duże możliwości pozyskiwania energii związane są jednak z geotermią niskotemperaturową (płytką) (indywidualne ogrzewanie i chłodzenie pomieszczeń oraz produkcja c.w.u. za pomocą gruntowych pomp ciepła z wymiennikami pionowymi lub poziomymi).

Na terenie gminy pompy ciepła wykorzystywane są w niewielkim zakresie na potrzeby prywatnych domów mieszkalnych. Ze względu na stosunkowo wysoki koszt urządzeń należy się spodziewać, że nadal będą one pełniły marginalną rolę w produkcji energii.

5.12.4. Energia wodna

Energia cieków wód powierzchniowych to jedno z ważniejszych źródeł energii odnawialnej w Polsce. Wykorzystuje się ją głównie do produkcji energii elektrycznej. Współczynnik sprawności przetwarzania energii wody na energię elektryczną jest najwyższy w porównaniu ze sprawnością wykorzystywania w tym celu innych źródeł odnawialnych, dlatego produkcja energii z tego źródła jest dość popularna i szeroko stosowana.

Wykorzystanie wodnych zasobów energetycznych jest zależne od szeregu uwarunkowań - jednym z podstawowych są między innymi energetyczność naturalna rzeki (wielkość i równomierność przepływów), wpływ małej elektrowni wodnej tzw. MEW na środowisko oraz opłacalność przedsięwzięcia. Właśnie ze względu na oddziaływanie MEW na środowisko należy każdą taką inwestycję rozpatrywać indywidualnie i bardzo szczegółowo. Rozpatrując więc wykorzystanie energii wody należy upewnić się, że nie nastąpi utrata wartości przyrodniczych przekraczająca zdecydowanie korzyści płynące z budowy MEW.

Rozwój elektrowni wodnych jest niestety ograniczony warunkami prawnymi, lokalizacyjnymi, wymogami terenowymi i geomorfologicznymi oraz potencjałem kapitałowym inwestora. Najwięcej funduszy pochłania budowa obiektów hydrotechnicznych piętrzących wodę (jaz, zaporę). Charakterystyczne dla elektrowni wodnych są znikome koszty eksploatacji (wynoszące średnio około 0,5÷1% łącznych nakładów inwestycyjnych rocznie) oraz wysoka sprawność energetyczna (90÷95%).

Gmina Lwówek z uwagi na swój charakter oraz zasoby wodne nie należy do Gmin, w których można wykorzystać potencjał energetycznego spadku wody. Ukształtowanie powierzchni oraz przepływy na istniejących ciekach wodnych, sprawiają, iż budowa Małych Elektrowni Wodnych (MEW) nie przyniosłaby zamierzonego efektu.

5.12.5. Energia biomasy

Największe nadzieje na pozyskiwanie energii z odnawialnych źródeł stwarza także biomasa (słoma, drewno, wierzba energetyczna). Jej udział w bilansie energetycznym państwa z roku na rok wzrasta. Na terenie gminy Lwówek istnieje duży potencjał na wykorzystywanie biomasy do produkcji energii cieplnej.



Stosowanie biomasy w celu pozyskiwania energii cieplnej powinno stać się alternatywą dla metod pozyskiwania ciepła za pomocą paliw konwencjonalnych. Istniejący potencjał biomasy na terenie gminy winno wykorzystywać się w małych i średnich kotłowniach w celu zasilenia obiektów mieszkalnych, obiektów użyteczności publicznej oraz wszelkich obiektów o charakterze produkcyjnym.

Dość znaczna powierzchnia obszarów rolniczych na terenie gminy mogłaby służyć uprawom wierzby energetycznej. Uprawa wierzby na cele energetyczne pozwoliłaby dać ekologiczny i odnawialny surowiec do pozyskiwania energii cieplnej. Podczas spalania drewna wierzbowego ilości uwalnianych do atmosfery związków siarki oraz azotu w porównaniu ze spalaniem konwencjonalnych surowców są minimalne.

Wierzba jest najefektywniejszą z roślin używanych do oczyszczania gleb z metali ciężkich, związków toksycznych i innych poprzez wbudowanie ich w swoją biomasę. Z powodu tych właściwości stosowana jest jako zielony pas ochronny wokół szkodliwych zakładów przemysłowych, autostrad, wysypisk śmieci itp. Biomasa przy tym jest także bardzo tanim źródłem energii cieplnej. Koszt 1GJ energii wyprodukowanego przy spalaniu węgla wynosi około 40 zł, oleju opałowego 120 zł, gazu ziemnego 79 zł, pelletu 55 zł, zrębki drewna 20 zł, a wierzby energetycznej 19 zł. Jak widać z tych wyliczeń opał dwóch ostatnich pozycji jest dwukrotnie tańszy od węgla kamiennego.

Ze względu na uwarunkowania i brak rozpoznanych instalacji, które mogłyby wykorzystywać energię pochodzącą z biomasy, przewiduje się wykorzystania tego rodzaju energii jedynie w lokalnych instalacjach służących do ogrzewania budynków mieszkalnych i innych budynków przemysłowych oraz instytucji.

5.12.6. Energia biogazu

Biogazownie stanowią instalacje, które wytwarzają energię cieplną i elektryczną z biogazu powstającego w procesie fermentacji beztlenowej. Mogą być jej poddane wszystkie substraty ulegające biodegradacji. Budowane w Polsce biogazownie rolnicze zazwyczaj dysponują mocą elektryczną i cieplną w przedziale od 0,5 MW do 2,0 MW. Niniejszy rodzaj elektrociepłowni cechuje się szerokim spektrum pozytywnych oddziaływań na otoczenie zarówno przyrodnicze, jak i społeczno-gospodarcze. Jednak w pierwszej kolejności należy zaznaczyć, że biogazownia jest źródłem ekologicznej energii. Jako paliwo wykorzystywane są surowce odnawialne, do których należą głównie rośliny energetyczne, odpady rolnicze pochodzenia roślinnego oraz zwierzęcego. Produkcja energii z ich wykorzystaniem cechuje się niemalże zerowym oddziaływaniem na środowisko w porównaniu do tradycyjnych metod, opartych na takich surowcach jak węgiel czy ropa naftowa.

Biogazownia jest stabilnym i pewnym źródłem energii cieplnej i elektrycznej, gdyż jest ona wytwarzana w trybie ciągłym przez 90% czasu w ciągu roku. Zarówno ilość jak i parametry wytworzonej energii są utrzymywane na stałym poziomie, dzięki czemu zwiększa się bezpieczeństwo energetyczne regionu. Wyprodukowana energia elektryczna w biogazowni jest zazwyczaj sprzedawana operatorowi energetycznemu lub ewentualnie dostarczania jest bezpośrednio do pobliskich odbiorców. Ponadto biogazownia może współpracować z lokalnymi sieciami cieplnymi i dostarczać tanią energię do celów grzewczych dla budynków użyteczności publicznej, domów lub bloków mieszkalnych. Na podstawie dostępnych publikacji, szacuje się, że ciepło wyprodukowane przez biogazownię o mocy 1 MW jest w stanie zaspokoić w 100% zapotrzebowanie na c.o. i c.w.u. około 200 domów jednorodzinnych. Ponadto odbiorcami ciepła z biogazowni mogą być zakłady przemysłowe, hodowle zwierząt, suszarnie oraz wszelkie obiekty, które cechują się zapotrzebowaniem na ciepło. Najbardziej efektywne wykorzystanie energii cieplnej ma miejsce w sytuacji, gdy jej odbiorcy znajdują się w niedalekim sąsiedztwie biogazowni (maksymalnie 1,5 km).

W związku z powyższym biogazownia może pełnić rolę lokalnego, ekologicznego źródła prądu i ciepła, które w znacznym stopniu może uniezależnić odbiorców od stale rosnących cen nośników energii. W związku z powyższym na omawianym obszarze należy podjąć działania mające na celu wykorzystanie istniejącego potencjału energetycznego z biogazu, poprzez m. in. budowę lokalnej biogazowni.



Budowa lokalnej biogazowni oprócz możliwości wykorzystania odnawialnych źródeł energii na potrzeby energetyczne gminy, pozwoli również na długofalową aktywizację lokalnego sektora rolniczego. Powstanie biogazowni wpłynie na wzrost zagospodarowania nieużytków bądź na wykorzystanie nadwyżek produkcji rolnej. Dzięki temu, że dostawy substratów są kontraktowane długoterminowo, jest to bezpieczna i perspektywiczna forma współpracy dla rolników, która zapewnia stałe, gwarantowane dochody.

Szacuje się, że około 70% kosztów operacyjnych biogazowni w ciągu roku stanowi zakup substratów, co przy instalacji o mocy 1 MW przekłada się na kwotę w przedziale od 1 mln do 1,5 mln złotych. Lokalni dostawcy mają zatem możliwość znacznego zwiększenia swoich przychodów. Z uwagi na koszty transportu, źródła substratów muszą one znajdować się maksymalnie ok. 20 km od biogazowni, co pozwala na współpracę z dostawcami głównie z terenu gminy i sąsiednich gmin, w których jest zlokalizowana instalacja biogazowni.

Uniwersytet Przyrodniczy w Poznaniu, będąc Partnerem Strategicznym w projekcie „Innowacyjna biogazownia”, finansowanym przez Narodowe Centrum Badań i Rozwoju, jest w trakcie rozruchu technologicznego pierwszej w Polsce biometanowni o ekwiwalencie mocy 0,499 MWel. Biometanownia zlokalizowana jest na terenie gminy Lwówek w Rolniczym Gospodarstwie Doświadczalnym w miejscowości Brody.

5.12.7. Podsumowanie

Wdrażanie gminnych programów w zakresie wykorzystania OZE skutkuje wymiernymi korzyściami, z których najważniejsze przedstawiono w poniższej tabeli.

Tabela nr 28. Korzyści z wdrażania odnawialnych źródeł energii

Korzyści	Możliwość realizacji na terenie gminy
Spalanie bądź współspalanie biomasy w ciepłowniach i kotłowniach obniża koszty wytwarzania oraz cenę sprzedaży ciepła	TAK
Instalowanie kolektorów słonecznych i pomp ciepła poprawia jakość powietrza w sezonie grzewczym.	TAK
Udokumentowanie lokalnych złóż geotermalnych zachęca niezależnych inwestorów do realizacji przedsięwzięć inwestycyjnych w zakresie ciepłownictwa	TAK
Uruchomienie produkcji paliw formowanych z frakcji odpadów biodegradowalnych	NIE
Założenie upraw energetycznych zwiększa zatrudnienie w rolnictwie, zapobiega dewastacji gruntów rolnych, zmniejsza nadprodukcję żywności, udostępnia rolnikom pomocowe środki finansowe	TAK
Eksploatacja kolektorów słonecznych oraz pomp ciepła i spalanie biomasy w budynkach użyteczności publicznej obniża wydatki z budżetu na gaz, olej opałowy i węgiel	TAK
W przypadkach szczególnych, handel uprawnieniami do emisji CO ₂ da istotny dochód do budżetu gminy	NIE
Realizacja programów obejmujących OZE przyczyni się do poprawy wizerunku gminy oraz zwiększenia jej atrakcyjności	TAK



Korzyści	Możliwość realizacji na terenie gminy
Programy wdrażania technologii OZE są najważniejszym punktem alokacji krajowych i unijnych środków pomocowych oraz zwiększają możliwości pozyskania tych środków. Wpisują się jednocześnie w domenę Regionalnego Programu Operacyjnego Województwa Wielkopolskiego	TAK
Powiększenie lokalnego bezpieczeństwa energetycznego. Uniezależnienie się od dostaw energii z zewnątrz	TAK
Rozwój energetyki wiatrowej na specjalnie wyznaczonych terenach	TAK

Źródło: Analiza własna

Największe możliwości rozwoju odnawialnych źródeł energii na terenie gminy Lwówek związane są z wykorzystywaniem energii słonecznej oraz energii wiatru. Inwestycje takie należy lokalizować w odległości niezagrażającej istniejącej zabudowie w szczególności niepogarszającej jakości życia mieszkańców terenów zurbanizowanych.

5.13. Prognoza stanu środowiska do 2030 roku

Według raportu Europejskiej Agencji Środowiska (EEA) „Środowisko Europy 2015 - Stan i prognozy” (SOER 2015) polityka w dziedzinie środowiska i klimatu przyniosły w ostatnich dziesięcioleciach znaczne korzyści dla jakości życia w Europie oraz kondycji ekosystemów. W raporcie zwrócono jednak uwagę m.in. na konieczność zastosowania bardziej ambitnych rozwiązań, by zrealizować wizję Europy na 2050 r., czyli zapewnienia „dobrej jakości życia z uwzględnieniem ograniczeń naszej planety”.

Zgodnie z raportem stwierdzono, że w ostatnich 20 latach na obszarze Polski dokonano znaczącego postępu w dziedzinie ochrony i zmniejszenia presji na środowisko. Pomimo ciągłego wzrostu gospodarczego w ostatnich dwóch dekadach, nie zaobserwowano wzrostu emisji, a w niektórych przypadkach zanotowano znaczne redukcje. Pozytywnie oceniono również zmniejszenie obciążeń dla ekosystemów wodnych oraz powiększanie obszarów leśnych. Wśród wyzwań, z którymi Polska musi się zmierzyć, wymieniono m.in. zanieczyszczenie powietrza.

Według prognozy trendów przewiduje się następujące założenia:

- ♦ zmniejszenie poziomu emisji gazów cieplarnianych i substancji zanieczyszczających powietrze przy jednoczesnym wzroście zapotrzebowania na finalną energię elektryczną,
- ♦ odczuwalne skutki zmian klimatu - częstsze ekstrema temperatury, częstsze występowanie susz, zróżnicowana intensywność opadów, wyższa temperatura wody, wyższe zróżnicowanie plonów oraz zwiększone ryzyko pożaru lasów,
- ♦ wzrost innowacyjności w gospodarce, co przełoży się na bardziej efektywne korzystanie z zasobów i zmniejszenie emisji substancji zanieczyszczających atmosferę i gazów cieplarnianych. Szczególne wyzwanie stanowi osiągnięcie poziomów dopuszczalnych w zakresie pyłu (PM10, PM2,5) i docelowych w zakresie benzo(a)pirenu,
- ♦ rozwój bogactwa różnorodności biologicznej, która odpowiednio wykorzystana może wpłynąć na wzrost konkurencyjności na poziomie regionalnym i lokalnym,
- ♦ racjonalna gospodarka przestrzenna, biorąca pod uwagę interes społeczności lokalnych, uwzględniająca zasoby przyrodnicze i świadczone przez nie usługi ekosystemowe oraz przeciwdziałanie fragmentacji środowiska. Przestrzeń wymagać będzie racjonalnego i odpowiedzialnego dysponowania przy uwzględnieniu potrzeb rozwoju przemysłu, urbanizacji, infrastruktury oraz cennych przyrodniczo obszarów,



- ◆ pełne zinventaryzowanie zasobów siedlisk i gatunków mające na celu poprawę jakości i efektywności systemu ocen oddziaływania na środowisko oraz innych narzędzi planowania rozwoju na szczeblu krajowym, regionalnym i lokalnym,
- ◆ ekspansja przestrzenna zabudowy mieszkaniowej, przemysłowej i usługowej w strefach podmiejskich, przyczyniająca się do wzmożonego wykorzystania zasobów wodnych i postępującej ich degradacji, a także intensyfikacji zmian reżimu odpływu wody,
- ◆ kontynuacja działań inwestycyjnych koncentrujących się na usuwaniu związków azotu i fosforu oraz zanieczyszczeń bakteriologicznych. Istotne dla jakości wód będą zmiany w rolnictwie w kierunku stosowania tzw. dobrych praktyk rolniczych,
- ◆ stopniowe przechodzenie z zagospodarowania odpadów poprzez składowanie na sposoby bardziej przyjazne środowisku tj. przygotowanie do ponownego użycia, recykling oraz odzysk energii,
- ◆ zmniejszanie ilości wytwarzanych odpadów poprzez wdrażanie nowoczesnych technologii oraz zwiększanie innowacyjności przemysłu i efektywności produkcji,
- ◆ kształtowanie postaw społeczeństwa sprzyjających zrównoważonemu rozwojowi jako fundamentalne założenie dla wdrażania standardów ochrony środowiska.



Tabela nr 29. Prognozowany stan środowiska na terenie gminy Lwówek

Obszar interwencji	Prognoza stanu środowiska do 2030 roku
Ochrona klimatu i jakości powietrza	<ul style="list-style-type: none">♦ mogą pojawić się odczuwalne skutki zmian klimatu - częstsze ekstrema temperatury, częstsze występowanie susz, większa intensywność opadów mogąca powodować powodzie o każdej porze roku, niższe temperatury zimą mogą doprowadzić do częstszego zagrożenia powodziami zatorowymi, wyższa temperatura wody, wyższe zróżnicowanie plonów oraz zwiększone ryzyko pożaru lasów,♦ w wyniku realizacji strategicznych celów środowiskowych z wykorzystaniem instrumentów prawnych, które służą redukcji emisji zanieczyszczeń powietrza, w tym obowiązujących naprawczych programów ochrony powietrza, przewiduje się poprawę jakości powietrza,♦ wzrost innowacyjności w gospodarce, przełoży się na bardziej efektywne korzystanie z zasobów i zmniejszenie emisji substancji zanieczyszczających atmosferę i gazów cieplarnianych. Szczególne wyzwanie stanowić będzie osiągnięcie poziomów dopuszczalnych w zakresie pyłu PM10, PM2,5 i docelowych w zakresie benzo(a)pirenu,♦ ochrona klimatu oraz poprawa jakości powietrza będzie efektem realizacji polityki klimatycznej poprzez prognozowane wypełnienie zobowiązań międzynarodowych i unijnych dotyczących redukcji emisji gazów cieplarnianych, poprawy efektywności energetycznej i osiągnięcia udziału energii ze źródeł odnawialnych w finalnym zużyciu energii.
Zagrożenia hałasem	<ul style="list-style-type: none">♦ nastąpi integracja problemu zagrożenia emisją hałasu z aspektami planowania przestrzennego przy opracowywaniu miejscowych planów zagospodarowania przestrzennego lub ich zmianach,♦ prognozuje się znaczny wzrost ruchu samochodowego generującego hałas komunikacyjny. Jednakże hałas komunikacyjny systematycznie ograniczany będzie m.in. przez realizację inwestycji drogowych t.j.: budowa dróg obwodowych, modernizacja istniejącej infrastruktury, budowa ekranów akustycznych, nasadzenia zieleni izolacyjnej, itp.♦ prognozuje się zmniejszanie poziomu hałasu, głównie komunikacyjnego, do poziomu co najmniej dopuszczalnego,♦ sukcesywnie prowadzone będą działania naprawcze, wynikające z zapisów programów ochrony środowiska przed hałasem.
Pola elektromagnetyczne	<ul style="list-style-type: none">♦ nastąpi integracja problemu zagrożenia polami elektromagnetycznymi z aspektami planowania przestrzennego przy opracowywaniu miejscowych planów zagospodarowania przestrzennego lub ich zmianach,♦ wdrożenie sprawnego systemu monitorowania źródeł pól elektromagnetycznych przyczyni się do poprawy bezpieczeństwa mieszkańców gminy,♦ nie przewiduje się stwierdzenia przekroczeń pól elektromagnetycznych poziomu normatywnego.



Obszar interwencji	Prognoza stanu środowiska do 2030 roku
Gospodarowanie wodami	<ul style="list-style-type: none">♦ zakładany rozwój infrastruktury w zakresie małej i dużej retencji poprawi bezpieczeństwo powodziowe oraz pozwoli na przeciwdziałanie zjawisku deficytu wody,♦ postępujące zmiany klimatyczne mogą powodować wzrost częstotliwości i zasięgu suszy w okresach letnich, a także wzrost częstotliwości i nasilania się ekstremalnych zdarzeń powodziowych. Przewiduje się jednak, że dzięki realizacji działań zawartych m.in. w planie zarządzania ryzykiem powodziowym oraz w planie przeciwdziałania skutkom suszy negatywne oddziaływanie tych zjawisk zostanie w istotny sposób ograniczone.
Gospodarka wodno - ściekowa	<ul style="list-style-type: none">♦ w przypadku braku realizacji założeń dokumentów strategicznych ekspansja przestrzenna zabudowy mieszkaniowej, przemysłowej i usługowej w strefach podmiejskich, może przyczynić się do wzmożonego wykorzystania zasobów wodnych i postępującej ich degradacji, a także intensyfikacji zmian reżimu odpływu wody,♦ realizacja dokumentów planistycznych tj. aktualizacja planu gospodarowania wodami na obszarach dorzecza oraz aktualizacja programu wodno - środowiskowego kraju, w znacznej mierze poprawi stan środowiska wodnego,♦ realizacja inwestycji z zakresu gospodarki wodno-ściekowej przyczyni się do osiągnięcia dobrego stanu wód,♦ zakładany spadek zużycia przyczyni się do poprawy stanu środowiska wodnego i osiągnięcia zakładanych celów środowiskowych.
Gleby oraz zasoby geologiczne	<ul style="list-style-type: none">♦ nie prognozuje się istotnych zmian w zakresie gleb oraz zasobów geologicznych, jednak ze względu na zwiększone zapotrzebowanie związane z realizacją inwestycji komunikacyjnych, przewiduje się zwiększenie liczby udokumentowanych na potrzeby eksploatacji złóż kruszyw naturalnych i surowców skalnych oraz zwiększenie ich wydobycia,♦ racjonalna polityka koncesyjna przyczyni się do zwiększenia poziomu ochrony zasobów, minimalizacji negatywnego oddziaływania eksploatacji na środowisko oraz eliminacji nielegalnej eksploatacji kopalin,♦ przewiduje się sukcesywną rekultywację terenów zdegradowanych - gleby zdegradowane będą zalesiane lub zagospodarowywane,♦ poprawi się stan gleb, m.in. poprzez popularyzowanie dobrych praktyk rolniczych,♦ przewiduje się wzrost wskaźnika udziału powierzchni użytków rolnych ekologicznych w użytkach rolnych ogółem.
Gospodarka odpadami i zapobieganie powstawania odpadów	<ul style="list-style-type: none">♦ wzrośnie ilość wytwarzanych odpadów, ale jednocześnie zmniejszy się ilość odpadów składowanych na składowisku poprzez stopniowe wdrażanie sposobów zagospodarowania na bardziej przyjazne środowisku tj. przygotowanie do ponownego użycia, recykling oraz odzysk energii,♦ masa odpadów komunalnych ulegających biodegradacji przekazywanych do składowania zmniejszy się w stosunku do masy tych odpadów wytworzonych w 1995 r.,♦ dzięki działalności edukacyjnej wzrośnie świadomość konsumentów i akceptacja dla bardziej rozwiniętych systemów gospodarki odpadami.



Obszar interwencji	Prognoza stanu środowiska do 2030 roku
Zasoby przyrodnicze i dziedzictwo kulturowe	<ul style="list-style-type: none">♦ wdrażana zostanie racjonalna gospodarka przestrzenna, biorąca pod uwagę interes społeczności lokalnych, uwzględniająca zasoby przyrodnicze i świadczone przez nie usługi ekosystemowe oraz przeciwdziałanie fragmentacji środowiska.♦ przewiduje się pełne zinventaryzowanie zasobów siedlisk i gatunków mające na celu poprawę jakości i efektywności systemu ocen oddziaływania na środowisko oraz innych narzędzi planowania rozwoju na szczeblu lokalnym,♦ wprowadzone zostaną działania służące zachowaniu istniejącej różnorodności biologicznej i krajobrazowej,♦ przewiduje się tworzenie nowych formy ochrony przyrody oraz nowych terenów zieleni urządzonej jak i nieurządzonej,♦ przewiduje się wzrost ruchu turystycznego i rekreacyjnego, co powinno poprawić zagospodarowanie turystyczne i stan bazy turystycznej i tras, a także wzrost ilości i długości szlaków turystycznych pieszych i rowerowych oraz ścieżek przyrodniczych,
Zagrożenia poważnymi awariami	<ul style="list-style-type: none">♦ sukcesywnie aktualizowane będą dokumenty związane z przeciwdziałaniem poważnym awariom, w tym programy zapobiegania poważnym awariom, zewnętrzne i wewnętrzne plany operacyjno-ratownicze i inne,♦ wzrośnie bezpieczeństwo na trasach przewozu substancji niebezpiecznych.
Edukacja ekologiczna	<ul style="list-style-type: none">♦ sukcesywnie kontynuowane będą działania edukacyjne i informacyjne z zakresu ochrony środowiska, które przyczyniać się będą do stałego wzrostu świadomości ekologicznej mieszkańców gminy. Kształtowanie postaw społeczeństwa sprzyjających zrównoważonemu rozwojowi jako fundamentalne założenie dla wdrażania standardów ochrony środowiska.

Źródło: Analiza własna

Na terenie gminy Lwówek w najbliższych latach nadal konsekwentnie realizowana będzie polityka środowiskowa z uwzględnieniem działań z zakresu szeroko rozumianej ochrony środowiska. Przy zrównoważonym rozwoju, wdrażaniu technologii niskoemisyjnych i proekologicznych, wzroście świadomości ekologicznej społeczeństwa, należy zakładać, że w horyzoncie czasowym do 2030 roku stan środowiska gminy będzie sukcesywnie ulegał poprawie, a wielkość presji na środowisko, przy jednoczesnym wzroście gospodarczym, będzie się zmniejszać.



VI. ZAGADNIENIA HORYZONTALNE

6.1. Ochrona różnorodności biologicznej

Różnorodność biologiczna oznacza zróżnicowanie wszystkich żywych organizmów w ekosystemach lądowych, morskich i słodkowodnych oraz w zespołach ekologicznych, których są częścią, dotyczy to różnorodności w obrębie gatunku, pomiędzy gatunkami oraz różnorodności ekosystemów. Ochrona różnorodności biologicznej to systemowe działania podejmowane na rzecz trwałego zachowania wszystkich elementów różnorodności biologicznej w miejscach ich naturalnego występowania - ochrona in situ oraz zagrożonych gatunków, podgatunków i odmian poza miejscami ich naturalnego występowania bądź powstania - ochrona ex situ.

Zasady ochrony, pomnażania oraz korzystania z zasobów różnorodności biologicznej określa Konwencja o różnorodności biologicznej, nakazująca ochronę przyrody na trzech poziomach: genetycznym, gatunkowym i ekosystemowym. Zobowiązywała ona państwa ją ratyfikujące, w tym Polskę do dokonania własnych ocen różnorodności biologicznej oraz do opracowania i wdrożenia strategii jej ochrony.

Pojęcie „ochrona” rozumiane jest jako wiele przedsięwzięć polegających na zachowaniu różnorodności biologicznej na wszystkich jej poziomach, restytucji elementów utraconych, tworzeniu form gospodarowania zasobami różnorodności biologicznej.

Ważnym elementem „strategii ochrony” jest monitoring różnorodności biologicznej i prowadzenie bazy danych. Celem monitoringu jest gromadzenie w ujęciu dynamicznym, przetwarzanie i udostępnianie informacji ilościowych i jakościowych o stanie jej elementów (genotypów, gatunków, ekosystemów i układów ponad ekosystemalnych) w różnych warunkach środowiskowych na obszarze całego kraju.

Ochrona in situ (łac. in situ - na miejscu), to ochrona gatunku chronionego, realizowana w jego naturalnym środowisku życia przez zachowanie niezmiennych warunków środowiskowych oraz zaniechanie pozyskiwania osobników tego gatunku lub dostosowanie rozmiarów i metod pozyskiwania do możliwości ich reprodukcji. Ochronie in situ służą przede wszystkim rezerwaty i parki narodowe.

Ochrona ex situ (łac. ex situ - poza miejsce), to ochrona gatunku chronionego realizowana przez przeniesienie go do ekosystemu zastępczego, gdzie może on dalej żyć samodzielnie w warunkach naturalnych, lub do środowiska sztucznie stworzonego, w którym musi być otoczony stałą opieką człowieka. Przenoszone mogą być całe osobniki roślin albo ich nasiona, bulwy i kłącza, całe osobniki zwierząt lub ich materiał rozrodczy. Ochronę ex situ mogą podejmować jedynie instytucje naukowe, urzędy konserwatorskie i parki narodowe. W ten typ ochrony zaangażowane są głównie ogrody botaniczne i zoologiczne, gdzie prowadzone są badania zagrożonych gatunków, ich rozmnażanie i wymiana.

Wybór metody ochrony in situ lub ex situ zależy od charakteru i stopnia zagrożenia - populacje silnie zagrożone i zanikające mogą być zachowane jedynie w warunkach ex situ. Najważniejszą przyczyną zanikania gatunków jest utrata siedlisk ich występowania na skutek szeroko rozumianej działalności populacji ludzkiej, której intensywny wzrost liczebności przyspieszył zużycie wszystkich zasobów przyrody. Równie groźne w skutkach jest przekształcenie naturalnych biotopów (miejsc egzystowania organizmów), niszczenie siedlisk (wycinanie lasów, zmiany stosunków hydrologicznych) i ich fragmentacja.

Do zwiększenia tempa tego zjawiska przyczynia się także zanieczyszczenie środowiska, skażenie wód, powietrza i gleb. Inną ważną przyczyną wymierania stają się wprowadzanie przez człowieka gatunków pochodzących z innych rejonów geograficznych (introdukcja), której skutkiem jest konkurencyjne wypieranie rodzimych taksonów. Trzecią istotną przyczyną jest nadmierna eksploatacja zasobów przyrodniczych przez bezpośrednie zabijanie organizmów.²¹⁾

²¹ Teresa Bzinkowska - Ochrona różnorodności biologicznej - metody ochrony gatunkowej in situ i ex situ www.srodowisko.abc.com.pl



Jednym z najważniejszych działań administracji lokalnej, które może zostać podjęte w kierunku ochrony bioróżnorodności, jest racjonalne gospodarowanie przestrzenią i zachowanie w stanie niezmienionym obszarów najcenniejszych przyrodniczo. Można to osiągnąć np. poprzez tzw. kanalizowanie ruchu turystycznego. Oznacza ono skoncentrowanie ruchu turystycznego w wybrane miejsca, które wyposaża się w odpowiednią infrastrukturę oraz odpowiednio monitoruje. Duży rozwój w ostatnich latach turystyki aktywnej: pieszej, rowerowej, kajakowej powoduje zwiększoną penetrację terenu. Ludzie starają się odpoczywać na łonie natury, szukają miejsc oddalonych od cywilizacji. Jednak działania te mają również uboczne skutki: płoszenie zwierząt, zaśmiecanie, wydeptywanie dzikich ścieżek, niszczenie roślinności, zwiększenie zagrożenia pożarowego. Uporządkowanie ruchu turystycznego jest zwykle realizowane głównie poprzez tworzenie i utrzymywanie szlaków.

6.2. Adaptacja do zmian klimatu

Problem adaptacji do zmian klimatu (w tym wzrostu temperatury, częstotliwości i nasilenia zjawisk ekstremalnych) ma charakter globalny. Odpowiedzią Rządu RP na opublikowaną przez Komisję Europejską Białą Księgę: Adaptacja do zmian klimatu: Europejskie ramy działania COM(2009)147 i Strategię UE w zakresie przystosowania do zmian klimatu COM (2013) 216 (opublikowaną przez Komisję Europejską w kwietniu 2013 r.), było uchwalenie Strategicznego Planu Adaptacji dla Sektorów i Obszarów Wrażliwych na Zmiany Klimatu do roku 2020 z perspektywą do roku 2030. Zgodnie z zapisami Strategicznego Planu, kluczowym wyzwaniem polityki rozwoju kraju jest zrównoważony rozwój i efektywna gospodarka z poszanowaniem zasobów środowiska i adaptacją do zmian klimatu. Realizacji tego celu ma służyć szereg działań o charakterze legislacyjnym, organizacyjnym, informacyjnym i naukowo - badawczym. Priorytetowo należy traktować przede wszystkim:

- ♦ ochronę przeciwpowodziową;
- ♦ ochronę przed suszą,
- ♦ systemy ostrzegania i reagowania w sytuacji zjawisk ekstremalnych,
- ♦ działania adaptacyjne w rolnictwie, leśnictwie, budownictwie, transporcie, infrastrukturze miejskiej, ochronie zdrowia, budownictwie, gospodarce przestrzennej, turystyce, na obszarach górskich, chronionych (w tym na obszarach Natura 2000).

Wśród działań adaptacyjnych wyróżnia się: przedsięwzięcia techniczne (w tym rozbudowa infrastruktury przeciwpowodziowej), zmiany regulacji prawnych, szeroko rozumiany monitoring i edukacja w kierunku specyfiki zmian klimatu, ograniczenia ich skutków i w konsekwencji również zmian zachowań gospodarczych. Podstawą formułowania działań adaptacyjnych na poszczególnych szczeblach administracyjnych, winna być wnikliwa analiza specyfiki regionu i jego wrażliwości na skutki zmian klimatycznych. Adaptacja do zmian klimatu powinna „iść w parze” z realizacją działań ograniczających emisję gazów cieplarnianych. Realizacja działań adaptacyjnych przyczyni się do wzrostu stabilności rozwoju społeczno-gospodarczego w obliczu potencjalnych zagrożeń zmian klimatycznych i wpłynie pozytywnie na środowisko.

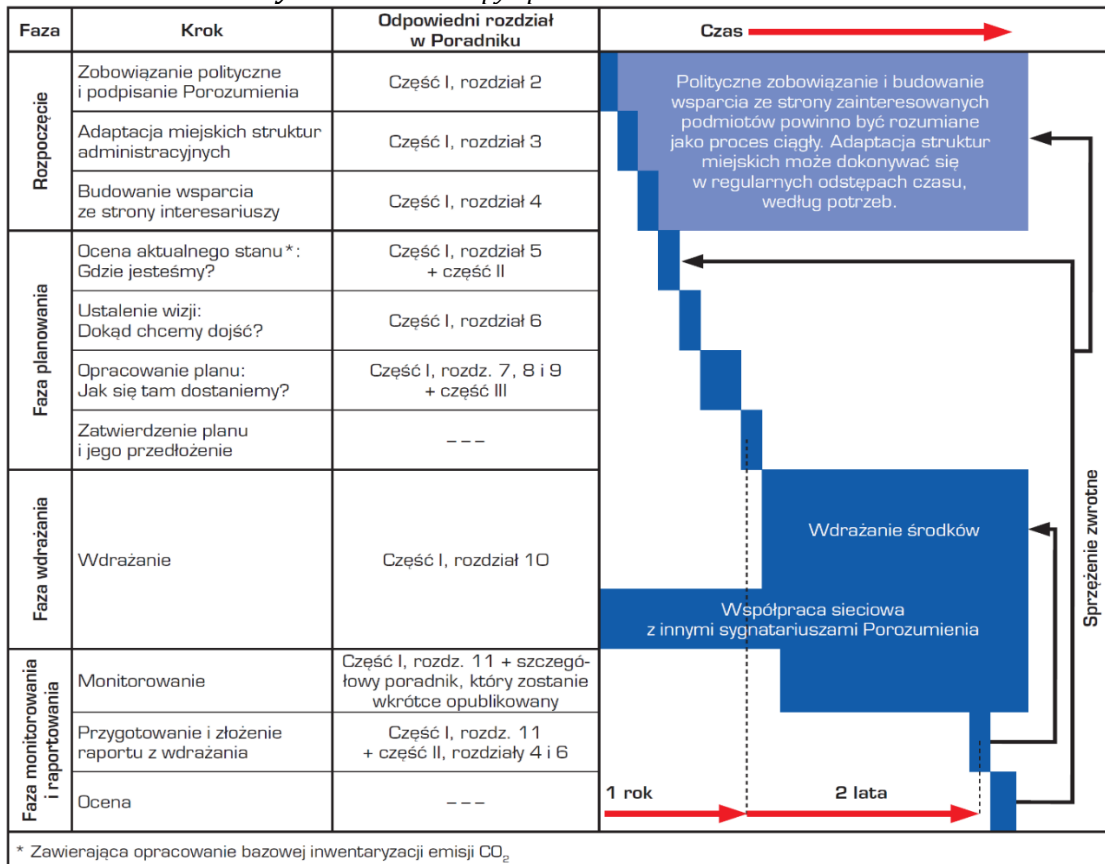
W zakresie ochrony klimatu oraz poprawy jakości środowiska i bezpieczeństwa ekologicznego należy również wspomnieć o dokumencie „Plan działań na rzecz zrównoważonej energii (SEAP)”. Plan działań na rzecz zrównoważonej energii (SEAP) jest kluczowym dokumentem pokazującym, w jaki sposób sygnatariusz Porozumienia Burmistrzów zamierza do 2030 r. zrealizować swoje zobowiązania wynikające z przystąpienia do tej ambitnej inicjatywy. SEAP wykorzystuje rezultaty bazowej inwentaryzacji emisji w celu określenia priorytetowych obszarów działań oraz możliwości osiągnięcia przyjętego przez samorząd lokalny celu w zakresie redukcji emisji CO₂. Ponadto definiuje on konkretne środki służące osiągnięciu tego celu, wraz z ich ramami czasowymi i wskazuje osoby odpowiedzialne za ich wprowadzenie, co pozwala przełożyć długoterminową strategię na działania.

Sygnatariusze zobowiązują się przedłożyć swoje plany działań w okresie roku od dnia przystąpienia do Porozumienia. SEAP nie może być traktowany jak dokument niezmienny i skończony, ponieważ okoliczności, w jakich powstał, ulegają zmianom, a prowadzone działania przynoszą określone skutki i doświadczenia. W związku z tym pozytywne lub nawet konieczne może okazać się regularne aktualizowanie Planu.



Zamieszczony poniżej wykres przedstawia kluczowe etapy opracowania i wdrażania SEAP. Jak widać proces realizacji SEAP nie jest linearny, a niektóre etapy mogą częściowo pokrywać się z innymi.

Rysunek nr 30. Etapy opracowania i wdrażania SEAP



Źródło: Poradnik „Jak opracować plan działań na rzecz zrównoważonej energii (SEAP)?”, Paolo Bertoldi, Damian Bornás Cayuela, Suvi Monni, Ronald Piers de Raveschoot - Porozumienie Burmistrzów dla zrównoważonej gospodarki energetycznej na szczeblu lokalnym

Zobowiązania Sygnatariuszy Planu przedstawiono poniżej:

- ♦ Redukcja emisji CO₂ na swoim terenie o co najmniej 20% dzięki wdrożeniu Planu Działań na rzecz Zrównoważonej Energii (SEAP).
- ♦ Sporządzenie Bazowej Inwentaryzacji Emisji.
- ♦ Przedłożenie SEAP w ciągu roku od dnia podpisania Porozumienia.
- ♦ Przystosowanie struktur miejskich do realizacji niezbędnych działań.
- ♦ Mobilizacja społeczeństwa obywatelskiego.
- ♦ Sporządzanie raz na dwa lata raportu z wdrażania planu.

Należy pamiętać, że szanse na zwiększenie redukcji emisji rosną wraz z realizacją każdego nowego projektu, uprzednio zatwierdzonego przez samorząd lokalny. Strata takiej szansy może mieć znaczące i długotrwałe skutki. Oznacza to, że planując nowe inwestycje należy brać pod uwagę efektywne wykorzystanie energii i redukcję emisji, nawet jeżeli SEAP nie został jeszcze skończony czy zatwierdzony. Głównymi sektorami wchodzącymi w zakres SEAP są budynki, wyposażenie/urządzenia oraz transport miejski. Plan ten może również uwzględniać działania w obszarze lokalnej produkcji energii elektrycznej (wykorzystanie paneli fotowoltaicznych, energii wiatrowej, kogeneracji; usprawnienie lokalnego wytwarzania energii elektrycznej) oraz lokalnej produkcji ciepła/chłodu. Ponadto SEAP powinien obejmować te obszary, w których władze lokalne mogą wywierać wpływ na zużycie energii w perspektywie długoterminowej (jak planowanie przestrzenne), popierać na rynkach produkty i usługi efektywne energetycznie (zamówienia publiczne) oraz zachęcać do zmiany przyzwyczajeń użytkowników energii (współpraca z mieszkańcami i zainteresowanymi stronami).



6.3. Zasady realizacji inwestycji

W przypadku realizacji poszczególnych inwestycji określonych w Programie Ochrony Środowiska dla Gminy Lwówek należy kierować się zasadami określonymi m.in. w ustawie z dnia 27 kwietnia 2001r. Prawo Ochrony Środowiska (Dz. U. 2024 r. poz. 54 ze zm). Zgodnie z zapisami ustawy zasady zrównoważonego rozwoju i ochrony środowiska stanowią podstawę do sporządzania i aktualizacji koncepcji przestrzennego zagospodarowania kraju, strategii rozwoju województw, planów zagospodarowania przestrzennego województw, studiów uwarunkowań i kierunków zagospodarowania przestrzennego gmin oraz miejscowych planów zagospodarowania przestrzennego.

W wymienionych dokumentach:

- ♦ określa się rozwiązania niezbędne do zapobiegania powstawaniu zanieczyszczeń, zapewnienia ochrony przed powstającymi zanieczyszczeniami oraz przywracania środowiska do właściwego stanu,
- ♦ ustala się warunki realizacji przedsięwzięć, umożliwiające uzyskanie optymalnych efektów w zakresie ochrony środowiska. Przeznaczenie i sposób zagospodarowania terenu powinny w jak największym stopniu zapewniać zachowanie jego walorów krajobrazowych.

Ponadto w studium uwarunkowań i kierunków zagospodarowania przestrzennego gmin oraz miejscowych planach zagospodarowania przestrzennego zapewnia się warunki utrzymania równowagi przyrodniczej i racjonalną gospodarkę zasobami środowiska, w szczególności poprzez:

- ♦ ustalanie programów racjonalnego wykorzystania powierzchni ziemi, w tym na terenach eksploatacji złóż kopaliny i racjonalnego gospodarowania gruntami,
- ♦ uwzględnianie obszarów występowania złóż kopaliny i przyszłych potrzeb eksploatacji tych złóż,
- ♦ zapewnianie kompleksowego rozwiązania problemów zabudowy miast i wsi, ze szczególnym uwzględnieniem gospodarki wodnej, odprowadzania ścieków, gospodarki odpadami, systemów transportowych i komunikacji publicznej oraz urządzania i kształtowania terenów zieleni,
- ♦ uwzględnianie konieczności ochrony wód, gleby i ziemi przed zanieczyszczeniem w związku z prowadzeniem gospodarki rolnej,
- ♦ zapewnianie ochrony walorów krajobrazowych środowiska i warunków klimatycznych;
- ♦ zapewnianie ochrony fauny i flory,
- ♦ uwzględnianie potrzeb w zakresie zapobiegania ruchom masowym ziemi i ich skutkom,
- ♦ uwzględnianie innych potrzeb w zakresie ochrony powietrza, wód, gleby, ziemi, ochrony przed hałasem, wibracjami i polami elektromagnetycznymi.

W trakcie przygotowywania i realizacji inwestycji należy zapewnić oszczędne korzystanie z terenu. Natomiast w trakcie prac budowlanych inwestor realizujący przedsięwzięcie jest obowiązany uwzględnić ochronę środowiska na obszarze prowadzenia prac, a w szczególności ochronę gleby, zieleni, fauny, flory, naturalnego ukształtowania terenu i stosunków wodnych. Przy prowadzeniu prac budowlanych dopuszcza się wykorzystywanie i przekształcanie elementów przyrodniczych wyłącznie w takim zakresie, w jakim jest to konieczne w związku z realizacją konkretnej inwestycji. Jeżeli ochrona elementów przyrodniczych nie jest możliwa, należy podejmować działania mające na celu naprawienie wyrządzonych szkód, w szczególności przez kompensację przyrodniczą.

Projektowanie i funkcjonowanie bezpiecznych dla środowiska przedsięwzięć powinno się opierać przede wszystkim na obowiązujących normach oraz dostosowaniu wyboru technologii do lokalnych warunków środowiskowych. Planowana inwestycja wymaga ścisłej współpracy pomiędzy projektantami i inwestorem, jak również przyrodnikami.

Celem postępowania w sprawie oceny oddziaływania na środowisko dla realizacji inwestycji mogącej znacząco oddziaływać na siedliska i gatunki chronione jest optymalizacja procesu decyzyjnego, aby podejmowane ze względów gospodarczych, społecznych czy innych działania w jak najmniejszym stopniu zagrażały zdrowiu i jakości życia ludzi, a także zachowaniu ogólnie pojętych warunków środowiskowych, w tym różnorodności biologicznej i trwałości ekosystemów.



6.4. Obszary chronione w procedurze inwestycyjnej np. obszarów Natura 2000

Zgodnie z przepisami ustawy z dnia 16 kwietnia 2004 r. o ochronie przyrody (Dz. U. z 2024 r. poz. 1478) ochrona zasobów przyrodniczych na obszarach Natura 2000 opiera się przede wszystkim na ograniczaniu działań mogących w znaczący sposób pogorszyć właściwy stan ochrony siedlisk przyrodniczych oraz gatunków roślin i zwierząt, dla których ochrony został wyznaczony obszar Natura 2000. Zgodnie z zapisami ww. ustawy zabrania się podejmowania działań mogących osobno lub w połączeniu z innymi działaniami, znacząco negatywnie oddziaływać na cele ochrony danego obszaru Natura 2000, niezależnie od ich położenia względem obszaru. Nie oznacza to jednak, że na obszarach Natura 2000 nie można realizować przedsięwzięć. W szczególnych przypadkach (zgodnie z art. 34 ustawy o ochronie przyrody) istnieje możliwość realizacji działań mogących znacząco negatywnie oddziaływać na obszary Natura 2000, jeżeli działania te wynikają z przesłanek nadrzędnego interesu publicznego, udokumentowany zostanie brak rozwiązań alternatywnych oraz zapewni się wykonanie kompensacji przyrodniczej niezbędnej do zapewnienia spójności i właściwego funkcjonowania sieci obszarów Natura 2000. Dodatkowo, jeżeli przedsięwzięcie może znacząco negatywnie oddziaływać na siedliska i gatunki priorytetowe, przed wydaniem zgody na jego realizację należy wystąpić o opinię do Komisji Europejskiej. Opinia taka jest konieczna, gdy inwestycja będzie realizowała inny nadrzędny interes publiczny, wykraczający poza cele związane ze zdrowiem publicznym, bezpieczeństwem powszechnym lub pozytywnymi skutkami o pierwszorzędym znaczeniu dla środowiska.

Program Natura 2000 nie stanowi zagrożenia dla procesów inwestycyjnych a priori, a jedynie kierkuje je tam, gdzie ich przeprowadzenie będzie miało mniejszy wpływ na przyrodę, minimalizując w ten sposób ich ogólny wpływ na środowisko. Zabronione jest jedynie to, co może znacząco negatywnie oddziaływać na cele ochrony danego obszaru Natura 2000. Kwestia oddziaływania poszczególnych działań jest natomiast każdorazowo przedmiotem indywidualnej oceny dokonywanej przez właściwe organy administracji. Planowane przedsięwzięcia (zgodnie z art. 33 ust. 3 ustawy o ochronie przyrody), które mogą znacząco oddziaływać na obszar Natura 2000, wymagają przeprowadzenia odpowiedniej oceny oddziaływania na zasadach określonych w ustawie z dnia 3 października 2008 r. o udostępnianiu informacji o środowisku i jego ochronie, udziale społeczeństwa w ochronie środowiska oraz ocenach oddziaływania na środowisko (Dz. U. z 2024 r. poz. 1112 ze zm.). W przypadku przedsięwzięć zaliczonych do kategorii przedsięwzięć mogących znacząco oddziaływać na środowisko ocena ta przeprowadzana będzie w ramach oceny oddziaływania na środowisko, kończącej się wydaniem decyzji o środowiskowych uwarunkowaniach. Obecnie, rodzaje tych przedsięwzięć określone są w rozporządzeniu Rady Ministrów z dnia 10 września 2019 r. w sprawie przedsięwzięć mogących znacząco oddziaływać na środowisko (Dz. U. z 2019 r. poz. 1839) oraz Rozporządzeniu Rady Ministrów z dnia 10 sierpnia 2023 r. zmieniającym rozporządzenie w sprawie przedsięwzięć mogących znacząco oddziaływać na środowisko (Dz. U. z 2023 r. poz. 1724). W przypadku przedsięwzięć innych niż mogących znacząco oddziaływać na środowisko, mogą one wymagać przeprowadzenia oceny oddziaływania, jeżeli dane przedsięwzięcie może znacząco oddziaływać na obszar Natura 2000, a nie jest bezpośrednio związane z ochroną tego obszaru lub nie wynika z jej ochrony. Dotyczy to jednak tylko tych przedsięwzięć, które wymagają uzyskania jakiegokolwiek decyzji inwestycyjnej, np. decyzji o warunkach zabudowy czy decyzji o pozwoleniu na budowę. Wówczas ocena ta odbywać się będzie w ramach postępowania przed wydaniem decyzji inwestycyjnej i ograniczona jest jedynie do kwestii dotyczących wpływu na obszar Natura 2000.

Podsumowując, warunki realizacji przedsięwzięć mogących znacząco negatywnie oddziaływać na obszary Natura 2000 regulują przepisy ustawy o ochronie przyrody. Natomiast instrumenty służące stwierdzeniu, czy planowane zamierzenie inwestycyjne może wpływać negatywnie na obszary Natura 2000 i czy zachodzą przesłanki do jego realizacji, pomimo jego znaczącego negatywnego wpływu na te obszary, są określone w Ustawie o udostępnianiu informacji o środowisku i jego ochronie, udziale społeczeństwa w ochronie środowiska oraz o ocenach oddziaływania na środowisko. Prawidłowo przeprowadzona ocena oddziaływania na środowisko lub ocena oddziaływania na obszary Natura 2000 umożliwi wybór rozwiązań najkorzystniejszych dla środowiska, w tym dla obszarów Natura 2000 oraz podejmowanie racjonalnych decyzji odnośnie gospodarowania zasobami środowiskowymi, zgodnie z zasadą zrównoważonego rozwoju. Tym samym procedura ta staje się kluczowym instrumentem ochrony przyrody, umożliwiając zachowanie różnorodności biologicznej i bogactwa przyrodniczego.



Planowana inwestycja wymaga ścisłej współpracy pomiędzy projektantami i inwestorem, jak również przyrodnikami. Celem postępowania w sprawie oceny oddziaływania na środowisko dla realizacji inwestycji mogącej znacząco oddziaływać na siedliska i gatunki chronione w obszarze Natura 2000 jest optymalizacja procesu decyzyjnego, aby podejmowane ze względów gospodarczych, społecznych czy innych działania w jak najmniejszym stopniu zagrażały zdrowiu i jakości życia ludzi, a także zachowaniu ogólnie pojętych warunków środowiskowych, w tym różnorodności biologicznej i trwałości ekosystemów. Niezależnie od tego, czy jest to ocena samodzielna, czy też stanowiąca część procedury oddziaływania na środowisko, należy odmówić wyrażenia zgody na realizację tych przedsięwzięć, co do których nie udało się uzyskać pewności, że nie będą one negatywnie oddziaływać na cele ochrony obszaru Natura 2000. Na terenie obszarów chronionych planuje się realizację w miarę potrzeb inwestycji z zakresu infrastruktury drogowej jak i gospodarki wodno - ściekowej. Potencjalne inwestycje z tego obszaru będą miały bezpośredni wpływ na obszary chronione na etapie ich budowy. Etap budowy inwestycji będzie powodował czasowe oddziaływanie na takie elementy środowiska, jak:

- ♦ powietrze
- ♦ klimat akustyczny
- ♦ powierzchnia ziemi
- ♦ szata roślinna

W celu minimalizacji oddziaływań należy prowadzić trasy infrastruktury technicznej z ominięciem terenów będących ważnymi dla Europy typami siedlisk przyrodniczych. Prace budowlane należy prowadzić ze szczególną ostrożnością pod stałym nadzorem przyrodniczym.

Poniżej przedstawiono przykłady działań minimalizujących oraz kompensujących w ramach realizacji planowanych przedsięwzięć.

Działania minimalizujące - środki mające na celu zachowanie lub zabezpieczenie przed zniszczeniem siedlisk przyrodniczych:

- ♦ ograniczenie powierzchni w celu zachowania siedlisk,
- ♦ przesadzenie roślin chronionych w miejsca o takich samych lub zbliżonych warunkach siedliskowych,
- ♦ stosowanie pasa buforowego pomiędzy pracami a otaczającymi go siedliskami.

Działania minimalizujące - środki mające na celu zachowanie siedlisk zwierząt lub ograniczenia wpływu na zwierzęta:

- ♦ przejścia dla zwierząt, w postaci:
 - przejść dolnych pod mostami i estakady,
 - przejść górnych lub tzw. zielone mosty dla dużych i średnich ssaków,
 - przepustów dla drobnych ssaków, tuneli dla płazów i gadów.
- ♦ osłony antyolśnieniowe i ekrany akustyczne dla zwierząt,
- ♦ urządzenia do płoszenia zwierząt – odtwarzanie odgłosów zwierząt.

Działania kompensujące:

- ♦ odtwarzanie siedliska przyrodniczego / siedliskiego gatunku w innym miejscu obszaru Natura 2000,
- ♦ odtwarzanie stanu populacji gatunków zniszczonych wskutek oddziaływania planu lub przedsięwzięcia,
- ♦ przenoszenie płazów z zagrożonych zniszczeniem zbiorników wodnych do specjalnie wykonanych zbiorników wodnych,
- ♦ tworzenie nowych miejsc rozrodu (np. budki dla ptaków lub nietoperzy, platformy gniazdowe dla drapieżnych etc.) w zamian za wycinkę lasów będących ich siedliskiem, tworzenie zastępczych miejsc bytowania dla gatunków roślin i zwierząt.²²⁾

²²⁾ Generalna Dyrekcja Ochrony Środowiska w Warszawie



VII. STRATEGIA DZIAŁAŃ GMINY LWÓWEK DO 2030 ROKU

7.1. Założenia wyjściowe do Programu Ochrony Środowiska

W związku z wejściem w życie nowelizacji ustawy - Prawo ochrony środowiska nastąpiła zmiana sposobu realizacji krajowej polityki ochrony środowiska. Obecnie jest ona prowadzona na podstawie strategii rozwoju, programów i dokumentów programowych oraz za pomocą wojewódzkich, powiatowych i gminnych programów ochrony środowiska. Programy sporządza odpowiednio organ wykonawczy województwa, powiatu i gminy, a uchwała sejmik województwa, rada powiatu albo rada gminy. W przypadku omawianego dokumentu Rada Miejska w Lwówku.

Podstawowym celem sporządzenia i uchwalenia Programu Ochrony Środowiska jest realizacja przez jednostki samorządu terytorialnego polityki ochrony środowiska zbieżnej z założeniami najważniejszych dokumentów strategicznych i programowych. Programy powinny stanowić podstawę funkcjonowania systemu zarządzania środowiskiem spajającą wszystkie działania i dokumenty dotyczące ochrony środowiska i przyrody na szczeblu danej JST. Ponadto zasady ochrony środowiska są uwzględniane na etapie opracowywania dokumentów sektorowych niezwiązanych ściśle z ochroną środowiska i jego elementów, a określające cele służące podniesieniu poziomu jakości życia mieszkańców, których realizacja ma przysłużyć się szybkiemu oraz trwałemu rozwojowi gospodarczemu. Szczegółowe cele zawarte w tych dokumentach mogą zostać osiągnięte tylko w warunkach realizacji zasad zrównoważonego rozwoju oraz pielęgnowania i zachowania dziedzictwa kulturowego kraju.

Założenia rozwoju społeczno - gospodarczego gminy Lwówek w świetle ochrony środowiska zostały wyznaczone w oparciu o następujące dokumenty:

- ◆ Długookresowa Strategia Rozwoju Kraju - Polska 2030. Trzecia fala nowoczesności,
- ◆ Krajowa Strategia Rozwoju Regionalnego 2030 (KSRR),
- ◆ Koncepcja Przestrzennego Zagospodarowania Kraju 2030,
- ◆ Strategia na rzecz Odpowiedzialnego Rozwoju do roku 2020 (z perspektywą do 2030),
- ◆ Polityka Ekologiczna Państwa 2030,
- ◆ Krajowy plan na rzecz energii i klimatu na lata 2021 - 2030,
- ◆ Polityka Energetyczna Polski do roku 2040,
- ◆ Program Ochrony Środowiska Województwa Wielkopolskiego do 2030 roku,
- ◆ Program Ochrony Środowiska dla Powiatu Nowotomyskiego na lata 2022 - 2030.

7.1.1. Założenia i uwarunkowania wynikające z dokumentów szczebla krajowego

7.1.1.1. Długookresowa Strategia Rozwoju Kraju - Polska 2030. Trzecia fala nowoczesności

Trzecia fala nowoczesności jest dokumentem określającym główne trendy, wyzwania i scenariusze rozwoju społeczno-gospodarczego kraju oraz kierunki przestrzennego zagospodarowania kraju, z uwzględnieniem zasady zrównoważonego rozwoju, obejmującym okres co najmniej 15 lat.

Celem głównym przedstawionych w dokumencie działań jest poprawa jakości życia Polaków. Osiągnięcie tego celu powinno być mierzone, z jednej strony, wzrostem produktu krajowego brutto (PKB) na mieszkańca, a z drugiej zwiększeniem spójności społecznej oraz zmniejszeniem nierównomierności o charakterze terytorialnym, jak również skalą skoku cywilizacyjnego społeczeństwa oraz innowacyjności gospodarki w stosunku do innych krajów.



Rysunek nr 31. Cele Długookresowej Strategia Rozwoju Kraju - Polska 2030

CEL GŁÓWNY: poprawa jakości życia Polaków (wzrost PKB na mieszkańca w relacji do najbogatszego państwa UE i zwiększenie spójności społecznej) dzięki stabilnemu, wysokiemu wzrostowi gospodarczemu, co pozwala na modernizację kraju

Makroekonomiczne warunki rozwoju Polski do 2030 roku

obszar konkurencyjności i innowacyjności gospodarki (modernizacji)

Nastawiony na zbudowanie nowych przewag konkurencyjnych Polski opartych o wzrost KI (wzrost kapitału ludzkiego, społecznego, relacyjnego, strukturalnego) i wykorzystanie impetu cyfrowego, co daje w efekcie większą konkurencyjność

obszar równoważenia potencjału rozwojowego regionów (dyfuzji)

Zgodnie z zasadami rozbudzania potencjału rozwojowego odpowiednich obszarów mechanizmami dyfuzji i absorpcji oraz polityką spójności społecznej, co daje w efekcie zwiększenie potencjału konkurencyjności Polski

obszar efektywności i sprawności państwa (efektywności)

Usprawniający funkcje przyjaznego i pomocnego państwa (nie nadodpowiedzialnego) działającego efektywnie w kluczowych obszarach interwencji

W obszarze konkurencyjności i innowacyjności gospodarki (modernizacji)

Innowacyjność gospodarki i kreatywność indywidualna

Polska Cyfrowa

Kapitał Ludzki

Bezpieczeństwo Energetyczne i Środowisko

W obszarze równoważenia potencjału rozwojowego regionów Polski (dyfuzji)

Rozwój regionalny

Transport

W obszarze efektywności i sprawności państwa (efektywności)

Kapitał Społeczny

Sprawne Państwo

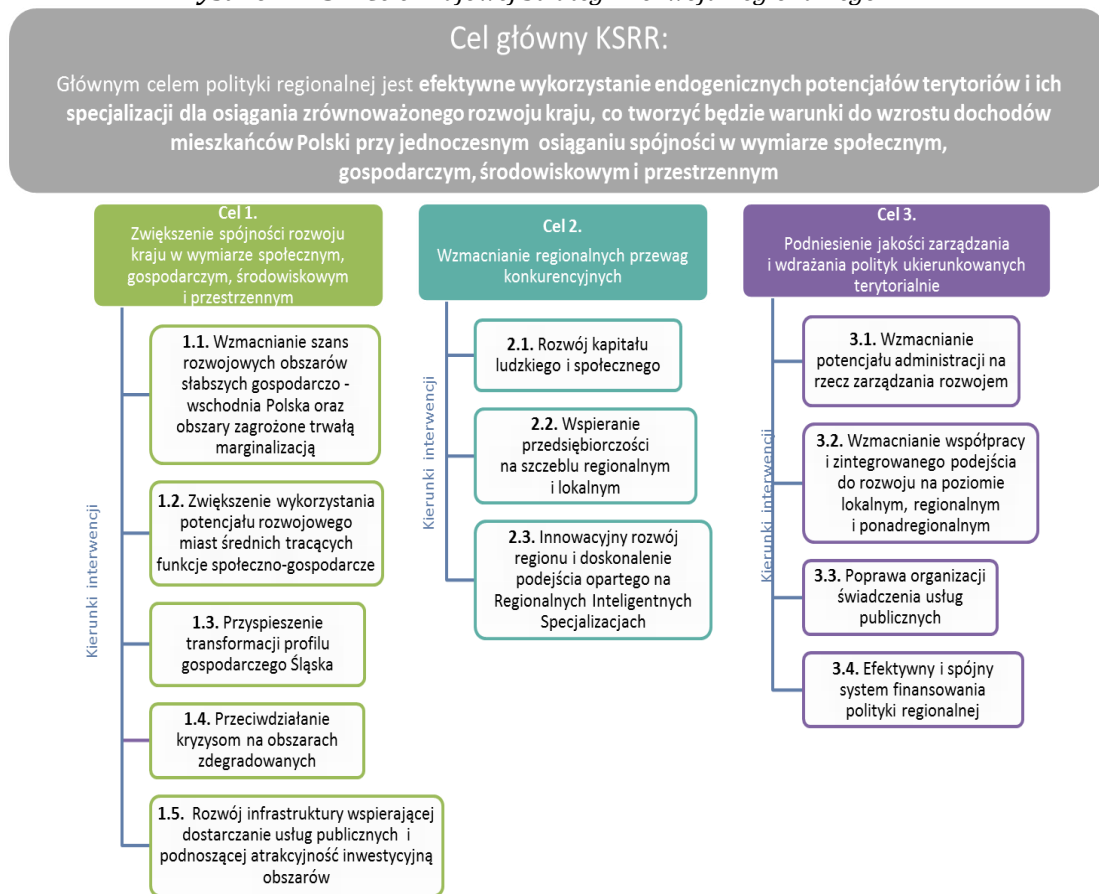
Źródło: Długookresowa Strategia Rozwoju Kraju - Polska 2030. Trzecia fala nowoczesności

7.1.1.2. Krajowa Strategia Rozwoju Regionalnego 2030 (KSRR)

KSRR 2030 jest podstawowym dokumentem strategicznym polityki regionalnej państwa w perspektywie do 2030r. Strategia ta jest zbiorem wspólnych wartości, zasad współpracy rządu i samorządów oraz partnerów społeczno - gospodarczych na rzecz rozwoju kraju i województw. Dokument określa systemowe ramy prowadzenia polityki regionalnej zarówno przez rząd wobec regionów, jak i wewnątrzregionalne.



Rysunek nr 32. Cele Krajowej Strategii Rozwoju Regionalnego 2030



Źródło: Krajowa Strategia Rozwoju Regionalnego 2030

7.1.1.3. Koncepcja Przestrzennego Zagospodarowania Kraju 2030

Koncepcja Przestrzennego Zagospodarowania Kraju 2030 (KPZK 2030) jest najważniejszym krajowym dokumentem strategicznym dotyczącym zagospodarowania przestrzennego kraju. W dokumencie przedstawiono wizję zagospodarowania przestrzennego kraju w perspektywie najbliższych dwudziestu lat, określono cele i kierunki polityki zagospodarowania kraju służące jej urzeczywistnieniu oraz wskazano zasady oraz mechanizmy koordynacji i wdrażania publicznych polityk rozwojowych mających istotny wpływ terytorialny. Tym samym KPZK 2030 ma wiele cech strategii ogólnorozwojowej, łącząc elementy zagospodarowania przestrzennego z czynnikami rozwoju społeczno - gospodarczego. W przedmiotowym dokumencie wyznaczono cele:

- ♦ **Cel 1** - Podwyższenie konkurencyjności głównych ośrodków miejskich Polski w przestrzeni europejskiej poprzez ich integrację funkcjonalną przy zachowaniu policentrycznej struktury systemu osadniczego sprzyjającej spójności,
- ♦ **Cel 2** - Poprawa spójności wewnętrznej i terytorialne równoważenie rozwoju kraju poprzez promowanie integracji funkcjonalnej, tworzenie warunków dla rozprzestrzeniania się czynników rozwoju, wielofunkcyjny rozwój obszarów wiejskich oraz wykorzystanie potencjału wewnętrznego wszystkich terytoriów,
- ♦ **Cel 3** - Poprawa dostępności terytorialnej kraju w różnych skalach przestrzennych poprzez rozwijanie infrastruktury transportowej i telekomunikacyjnej,
- ♦ **Cel 4** - Kształtowanie struktur przestrzennych wspierających osiągnięcie i utrzymanie wysokiej jakości środowiska przyrodniczego i walorów krajobrazowych Polski,
- ♦ **Cel 5** - Zwiększenie odporności struktury przestrzennej kraju na zagrożenia naturalne i utraty bezpieczeństwa energetycznego oraz kształtowanie struktur przestrzennych wspierających zdolności obronne państwa,
- ♦ **Cel 6** - Przywrócenie i utrwalenie ładu przestrzennego.



7.1.1.4. Strategia na rzecz Odpowiedzialnego Rozwoju do roku 2020 (z perspektywą do 2030)

Nowa wizja rozwoju kraju została sformułowana w przyjętym 16 lutego 2016 r. przez Radę Ministrów Planie na rzecz Odpowiedzialnego Rozwoju. Dokument przedstawia wyzwania, jakie stoją przed polską gospodarką (tzw. pułapki rozwojowe), a także zarysowuje przykładowe instrumenty gospodarcze, finansowe i instytucjonalne, koncentrując propozycje działań wokół pięciu filarów rozwojowych. Prezentuje on nowe podejście do polityki gospodarczej, a także inicjatywy kluczowe dla realizacji założeń przyjętych w Planie. Z zakresu ochrony środowiska w ramach strategii określono poszczególne kierunki interwencji:

- ♦ Zwiększenie dyspozycyjnych zasobów wodnych i osiągnięcie wysokiej jakości wód,
- ♦ Likwidacja źródeł emisji zanieczyszczeń powietrza lub istotne zmniejszenie ich oddziaływania,
- ♦ Zarządzanie zasobami dziedzictwa przyrodniczego,
- ♦ Ochrona gleb przed degradacją,
- ♦ Zarządzanie zasobami geologicznymi,
- ♦ Gospodarka odpadami,
- ♦ Oddziaływanie na jakość życia w zakresie klimatu akustycznego i oddziaływania pól elektromagnetycznych.

7.1.1.5. Polityka Ekologiczna Państwa 2030

Polityka Ekologiczna Państwa 2030 jest strategią zgodnie z ustawą o zasadach prowadzenia polityki rozwoju. Jej rolą jest zapewnienie bezpieczeństwa ekologicznego Polski oraz wysokiej jakości życia dla wszystkich mieszkańców. W systemie dokumentów strategicznych doprecyzowuje i operacjonalizuje "Strategię na rzecz Odpowiedzialnego Rozwoju do roku 2020 (z perspektywą do 2030 r.)". Polityka stanowi podstawę do inwestowania środków europejskich z perspektywy finansowej na lata 2021 - 2027. Dokument wspiera także realizację celów i zobowiązań Polski na szczeblu międzynarodowym, w tym na poziomie unijnym oraz ONZ, szczególnie w kontekście celów polityki klimatyczno - energetycznej Unii Europejskiej do 2030 oraz celów zrównoważonego rozwoju ujętych w Agendzie 2030. Poniżej przedstawiono cele szczegółowe oraz kierunki interwencji Polityki Ekologicznej Polski:

- ♦ **Cel szczegółowy: Środowisko i zdrowie. Poprawa jakości środowiska i bezpieczeństwa ekologicznego:**
 - ✓ Kierunek interwencji: Zrównoważone gospodarowanie wodami, w tym zapewnienie dostępu do czystej wody dla społeczeństwa i gospodarki oraz osiągnięcie dobrego stanu wód;
 - ✓ Kierunek interwencji: Likwidacja źródeł emisji zanieczyszczeń do powietrza lub istotne zmniejszenie ich oddziaływania;
 - ✓ Kierunek interwencji: Ochrona powierzchni ziemi, w tym gleb;
 - ✓ Kierunek interwencji: Przeciwdziałanie zagrożeniom środowiska oraz zapewnienie bezpieczeństwa biologicznego, jądrowego i ochrony radiologicznej.
- ♦ **Cel szczegółowy: Środowisko i gospodarka. Zrównoważone gospodarowanie zasobami środowiska:**
 - ✓ Kierunek interwencji: Zarządzanie zasobami dziedzictwa przyrodniczego i kulturowego, w tym ochrona i poprawa stanu różnorodności biologicznej i krajobrazu;
 - ✓ Kierunek interwencji: Wspieranie wielofunkcyjnej i trwale zrównoważonej gospodarki leśnej;
 - ✓ Kierunek interwencji: Gospodarka odpadami w kierunku gospodarki o obiegu zamkniętym;
 - ✓ Kierunek interwencji: Zarządzanie zasobami geologicznymi poprzez opracowanie i wdrożenie polityki surowcowej państwa;
 - ✓ Kierunek interwencji: Wspieranie wdrażania ekoinnowacji oraz upowszechnianie najlepszych dostępnych technik BAT.



- ♦ **Cel szczegółowy: Środowisko i klimat. Łagodzenie zmian klimatu i adaptacja do nich oraz zarządzanie ryzykiem klęsk żywiołowych:**
 - ✓ Kierunek interwencji: Przeciwdziałanie zmianom klimatu;
 - ✓ Kierunek interwencji: Adaptacja do zmian klimatu i zarządzanie ryzykiem klęsk żywiołowych.

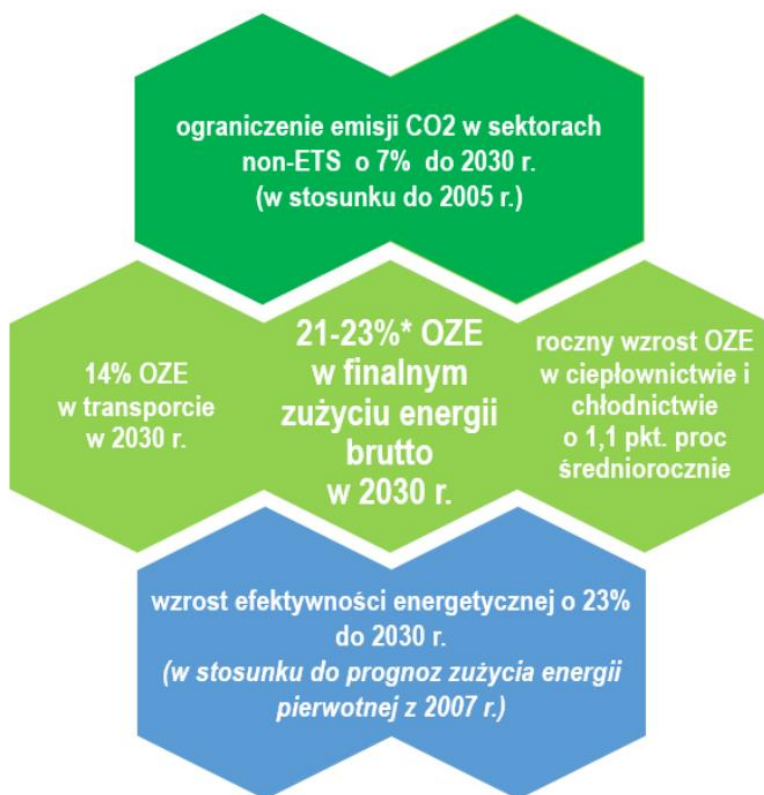
- ♦ **Cel szczegółowy: Środowisko i edukacja. Rozwijanie kompetencji (wiedzy, umiejętności i postaw) ekologicznych społeczeństwa:**
 - ✓ Kierunek interwencji: Edukacja ekologiczna, w tym kształtowanie wzorców zrównoważonej konsumpcji.

- ♦ **Cel szczegółowy: Środowisko i administracja. Poprawa efektywności funkcjonowania instrumentów ochrony środowiska:**
 - ✓ Kierunek interwencji: Usprawnienie systemu kontroli i zarządzania ochroną środowiska oraz doskonalenie systemu finansowania.

7.1.1.6. Krajowy plan na rzecz energii i klimatu na lata 2021-2030

Krajowy plan na rzecz energii i klimatu przygotowany został z myślą o ustanowieniu stabilnych ram będących sprzyjającym otoczeniem dla zrównoważonej, ekonomicznie efektywnej i sprawiedliwej transformacji w kierunku gospodarki niskoemisyjnej. Dokument ten ma umożliwić synergię z realizacją działań w powiązanych wzajemnie pięciu wymiarach unii energetycznej, z uwzględnieniem zasady „efektywność energetyczna przede wszystkim”. Główne cele polityki energetyczno - klimatycznej Polski zawarte w dokumencie i stanowiące przyszłą miarę jego realizacji przedstawiono poniżej.

Rysunek nr 33. Cele klimatyczno - energetyczne Polski do 2030 r.



Źródło: Krajowy plan na rzecz energii i klimatu na lata 2021 - 2030



Należy w tym miejscu zaznaczyć, że cel dotyczący wykorzystania energii ze źródeł odnawialnych jest warunkowy, tzn., że jego realizacja na poziomie 23% będzie możliwa w sytuacji przyznania Polsce dodatkowych środków unijnych, w tym przeznaczonych na sprawiedliwą transformację. Krajowe cele stanowią wkład w zbiorczą realizację unijnych zobowiązań klimatycznych w ramach Porozumienia Paryskiego oraz w kierunku dążenia do neutralności klimatycznej.

7.1.1.7. Polityka Energetyczna Polski do roku 2040

Dokument przedstawia strategię Państwa dotyczącą najważniejszych wyzwań stojących przed polską energetyką, zarówno w perspektywie krótkoterminowej, jak i w perspektywie do 2040 roku. Podstawowymi kierunkami polskiej polityki energetycznej są:

- ◆ poprawa efektywności energetycznej,
- ◆ wzrost bezpieczeństwa dostaw paliw i energii,
- ◆ dywersyfikacja struktury wytwarzania energii poprzez wprowadzenie energetyki jądrowej,
- ◆ rozwój wykorzystania odnawialnych źródeł energii, w tym biopaliw,
- ◆ rozwój konkurencyjnych rynków paliw i energii,
- ◆ ograniczenie oddziaływania energetyki na środowisko.

Poprawa efektywności energetycznej ogranicza wzrost zapotrzebowania na paliwa i energię, przyczyniając się do zwiększenia bezpieczeństwa energetycznego, na skutek zmniejszenia uzależnienia od importu, a także działa na rzecz ograniczenia wpływu energetyki na środowisko poprzez redukcję emisji. Podobne efekty przynosi rozwój wykorzystania odnawialnych źródeł energii, w tym zastosowanie biopaliw, wykorzystanie czystych technologii węglowych oraz wprowadzenie energetyki jądrowej. Realizując działania zgodnie z tymi kierunkami, polityka energetyczna będzie dążyła do wzrostu bezpieczeństwa energetycznego kraju przy zachowaniu zasady zrównoważonego rozwoju. W ramach realizacji polityki energetycznej zostanie dokonana dogłębna reforma prawa energetycznego, skutkująca stworzeniem pakietu nowych regulacji prawnych. W jej rezultacie zostaną stworzone stabilne, przejrzyste warunki funkcjonowania podmiotów w obszarze gospodarki paliwowo-energetycznej.

7.1.2. Założenia i uwarunkowania wynikające z dokumentów szczebla wojewódzkiego

7.1.2.1. Program Ochrony Środowiska Województwa Wielkopolskiego do roku 2030

Program ochrony środowiska dla województwa wielkopolskiego do roku 2030 został sporządzony w celu realizacji polityki ochrony środowiska, zgodnie z wymogami ustawy z dnia 27 kwietnia 2001 r. Prawo ochrony środowiska (Dz. U. z 2022 r. poz. 2556 ze zm.). Na podstawie diagnozy stanu środowiska województwa oraz analizy SWOT zostały sformułowane główne problemy i zagrożenia środowiska w województwie. Identyfikacja zagrożeń stanowiła jeden z punktów wyjścia do sformułowania celów Programu do 2030 roku.

W oparciu o diagnozę stanu środowiska województwa wielkopolskiego, zdefiniowane zagrożenia i problemy oraz prognozowane zmiany stanu środowiska, przedstawiono cele i kierunki interwencji Programu oraz typy zadań zgłoszonych przez samorządy dla poszczególnych obszarów interwencji. Realizacja zaproponowanych zadań nie dotyczy wszystkich jednostek i będzie uzależniona od uwarunkowań prawnych oraz środowiskowych. Dla poszczególnych obszarów interwencji zdefiniowano następujące cele:

- ◆ **Ochrona klimatu i jakości powietrza:**
 - ✓ Dobra jakość powietrza atmosferycznego bez przekroczeń dopuszczalnych norm w strefach,
 - ✓ Adaptacja do zmian klimatu,
 - ✓ Ograniczenie emisji gazów cieplarnianych.



- ♦ **Zagrożenie hałasem:**
 - ✓ Dobry stan klimatu akustycznego, brak przekroczeń dopuszczalnych poziomów hałasu,
 - ✓ Zmniejszenie liczby osób narażonych na ponadnormatywny hałas.
 - ♦ **Pola elektromagnetyczne:**
 - ✓ Utrzymanie poziomów pól elektromagnetycznych na poziomach nieprzekraczających wartości dopuszczalnych.
 - ♦ **Gospodarowanie wodami:**
 - ✓ Zwiększenie retencji wodnej województwa,
 - ✓ Racjonalizacja i ograniczenie zużycia wody,
 - ✓ Przeciwdziałanie skutkom suszy,
 - ✓ Osiągnięcie lub utrzymanie co najmniej dobrego stanu wód.
 - ♦ **Gospodarka wodno-ściekowa:**
 - ✓ Poprawa jakości wody,
 - ✓ Wyrównanie dysproporcji pomiędzy stopniem zwodociągowania i skanalizowania na terenach wiejskich.
 - ♦ **Zasoby geologiczne:**
 - ✓ Ograniczenie presji wywieranej na środowisko podczas wydobycia kopalin,
 - ✓ Rekultywacja terenów poeksploatacyjnych.
 - ♦ **Gleby:**
 - ✓ Ochrona gleb przed degradacją, utrzymanie dobrej jakości gleb,
 - ✓ Rekultywacja i rewitalizacja terenów zdegradowanych.
 - ♦ **Gospodarka odpadami i zapobieganie powstawaniu odpadów:**
 - ✓ Redukcja ilości wytwarzanych odpadów, w szczególności zmieszanych odpadów komunalnych,
 - ✓ Ograniczenie ilości odpadów komunalnych przekazywanych do składowania;
 - ✓ Ograniczenie nielegalnego obrotu odpadami.
 - ♦ **Zasoby przyrodnicze:**
 - ✓ Zwiększenie lesistości województwa i zachowanie dobrego stanu terenów leśnych,
 - ✓ Zachowanie różnorodności biologicznej.
 - ♦ **Zagrożenie poważnymi awariami:**
 - ✓ Brak incydentów o znamionach poważnej awarii.
- Poza głównymi obszarami interwencji w strategii ochrony środowiska uwzględniono również zagadnienia horyzontalne takie, jak działania edukacyjne, czy monitoring środowiska:
- ♦ **Edukacja:**
 - ✓ Świadome ekologicznie społeczeństwo.
 - ♦ **Monitoring środowiska:**
 - ✓ Zapewnienie aktualnych i wiarygodnych informacji o stanie środowiska.²³⁾

²³⁾ Program Ochrony Środowiska Województwa Wielkopolskiego do roku 2030



7.1.3. Założenia i uwarunkowania wynikające z dokumentów szczebla powiatowego

7.1.3.1. Program Ochrony Środowiska dla Powiatu Nowotomyskiego na lata 2022 - 2030

Przyjęte w ramach „Programu ochrony środowiska dla powiatu nowotomyskiego na lata 2022-2030” cele, kierunki interwencji oraz zadania wynikają z oceny aktualnego stanu środowiska na terenie powiatu oraz ze zdefiniowanych zagrożeń i problemów dla poszczególnych obszarów interwencji (analiza SWOT). Zadania podejmowane na szczeblu gminnym i powiatowym przyczyniają się do osiągnięcia krajowych i wojewódzkich celów środowiskowych wyznaczonych w obowiązujących dokumentach strategicznych i programowych.

- ♦ **Ochrona klimatu i jakości powietrza:**
 - ✓ Poprawa i ochrona jakości powietrza.
- ♦ **Zagrożenie hałasem:**
 - ✓ Poprawa klimatu akustycznego środowiska.
- ♦ **Pola elektromagnetyczne:**
 - ✓ Ochrona przed PEM.
- ♦ **Gospodarowanie wodami:**
 - ✓ Ochrona przed skutkami zjawisk ekstremalnych.
 - ✓ Poprawa i ochrona jakości wód powierzchniowych i podziemnych.
- ♦ **Gospodarka wodno-ściekowa:**
 - ✓ Prowadzenie gospodarki wodno-ściekowej w sposób zapewniający poprawę i ochronę jakości wód.
- ♦ **Zasoby geologiczne:**
 - ✓ Racjonalne gospodarowanie zasobami geologicznymi.
- ♦ **Gleby:**
 - ✓ Ochrona gleb przed negatywnym oddziaływaniem antropogenicznym.
- ♦ **Gospodarka odpadami i zapobieganie powstawaniu odpadów:**
 - ✓ Gospodarowanie odpadami zgodnie z hierarchią sposobów postępowania z odpadami.
- ♦ **Zasoby przyrodnicze:**
 - ✓ Ochrona zasobów przyrodniczych powiatu.
- ♦ **Zagrożenie poważnymi awariami:**
 - ✓ Ograniczenie ryzyka wystąpienia poważnych awarii oraz minimalizacja ich skutków.²⁴⁾

7.2. Struktura Programu Ochrony Środowiska dla Gminy Lwówek

W przypadku programów ochrony środowiska należy uwzględnić przede wszystkim:

- ♦ analizę aktualnego stanu środowiska w mieście obejmującą m.in.: ochronę zasobów naturalnych, jakość powietrza, odnawialne źródła energii, gospodarkę wodno-ściekową, klimat akustyczny, promieniowanie elektromagnetyczne,

²⁴⁾ Program Ochrony Środowiska dla Powiatu Nowotomyskiego na lata 2022 - 2030



- ♦ politykę środowiskową (m.in. zagadnienia związane z edukacją ekologiczną, zarządzaniem środowiskowym, aspekty ekologiczne w planowaniu przestrzennym),
- ♦ analizę zidentyfikowanych problemów środowiskowych gminy, główne zagrożenia środowiskowe, hierarchizacja zidentyfikowanych problemów środowiskowych),
- ♦ strategię ochrony środowiska (obszary interwencji, cele krótko- i długoterminowe, kierunki działań dostosowane do specyfiki gminy),
- ♦ instrumenty realizacji programu, w tym wykaz planowanych przedsięwzięć i nakłady finansowe, zarządzanie i monitoring.

7.3. Analiza SWOT

W przypadku badania środowiska, analiza SWOT jest efektywną metodą identyfikacji słabych i silnych stron jego poszczególnych elementów oraz badania szans i zagrożeń jakie stwarza dla nich otoczenie. SWOT oparta jest na schemacie klasyfikacji dzielącym wszystkie czynniki mające wpływ na bieżącą i przyszłą pozycję elementów środowiska, tj.:

- ♦ zewnętrzne w stosunku do danego elementu i mające charakter uwarunkowań wewnętrznych,
- ♦ wywierające negatywny wpływ na dany element środowiska i mające wpływ pozytywny.

Z porównania tych dwóch podziałów powstają cztery kategorie czynników:

- ♦ wewnętrzne pozytywne - mocne strony, czyli atuty danego elementu środowiska. Mocne strony to walory elementu środowiska, które w pozytywny sposób wyróżniają go na tle średniej gminy,
- ♦ wewnętrzne negatywne - słabe strony danego elementu środowiska. Słabe strony to konsekwencja ograniczeń zasobów,
- ♦ zewnętrzne pozytywne - szanse. Szanse to zjawiska i tendencje w otoczeniu elementu środowiska, które, gdy odpowiednio wykorzystane staną się impulsem podniesienia jego jakości, osłabią zagrożenia i umożliwią realizację koncepcji zrównoważonego rozwoju,
- ♦ zewnętrzne negatywne - zagrożenia. Zagrożenia to wszystkie czynniki zewnętrzne, które są postrzegane jako bariery dla podniesienia jakości środowiska i realizacji koncepcji zrównoważonego rozwoju.

Ogólne wytyczne wynikające z analizy SWOT są bardzo proste, ale niestety trudne do realizacji. Zakładają one:

- ♦ unikanie zagrożeń/emisji zanieczyszczeń,
- ♦ wykorzystywanie szans,
- ♦ wzmacnianie słabych stron,
- ♦ opieranie się na mocnych stronach.

W przedmiotowym Programie Ochrony Środowiska przeprowadzono analizę dla poszczególnych obszarów interwencji.

- ♦ **Obszar interwencji I** - Ochrona klimatu i jakości powietrza,
- ♦ **Obszar interwencji II** - Zagrożenia hałasem,
- ♦ **Obszar interwencji III** - Pola elektromagnetyczne,
- ♦ **Obszar interwencji IV** - Gospodarowanie wodami,
- ♦ **Obszar interwencji V** - Gospodarka wodno-ściekowa,
- ♦ **Obszar interwencji VI** - Gleby oraz zasoby geologiczne,
- ♦ **Obszar interwencji VII** - Gospodarka odpadami i zapobieganie powstawaniu odpadów,
- ♦ **Obszar interwencji VIII** - Zasoby przyrodnicze,
- ♦ **Obszar interwencji IX** - Zagrożenia poważnymi awariami,
- ♦ **Obszar interwencji X** - Edukacja ekologiczna. ²⁵⁾

²⁵⁾ Obszar interwencji X - Edukacja ekologiczna nie znajduje odzwierciedlenia w „Wytycznych do opracowania wojewódzkich, powiatowych i gminnych programów ochrony środowiska”, niemniej jednak stanowi on podstawę do realizacji wszystkich zamierzeń inwestycyjnych przedstawionych w niniejszym opracowaniu.



Tabela nr 30. Analiza SWOT gminy Lwówek - Obszar interwencji I - Ochrona klimatu i jakości powietrza

OBSZAR INTERWENCJI I - OCHRONA KLIMATU I JAKOŚCI POWIETRZA		
	MOCNE STRONY	SŁABE STRONY
CZYNNIKI WEWNĘTRZNE	<ul style="list-style-type: none">✓ realizacja Programu „Czyste Powietrze”,✓ działania dążące do wyeliminowanie spalania paliw stałych w obiektach użyteczności publicznej,✓ sukcesywna likwidacja starych kotłowni węglowych,✓ spadek udziału węgla jako nośnika energii w źródłach rozproszonych,✓ sukcesywne przeprowadzanie działań termomodernizacyjnych,✓ sukcesywna modernizacja systemu komunikacyjnego,✓ sukcesywny rozwój systemu ścieżek rowerowych,✓ uwzględnianie w MPZP wymogów ochrony powietrza.	<ul style="list-style-type: none">✓ uciążliwy problem niskiej emisji,✓ tereny zabudowy mieszkaniowej oparte w dużym stopniu na indywidualnych, systemach grzewczych zasilanych paliwami stałymi (węgiel, jego pochodne),✓ niska świadomość ekologiczna mieszkańców (spalanie odpadów i paliw niskiej jakości),✓ obciążenie gminy ruchem tranzytowym - koncentracja zanieczyszczeń wzdłuż najważniejszych ciągów komunikacyjnych,✓ niewystarczająca ilość środków finansowych na realizację zadań z zakresu ochrony powietrza.
CZYNNIKI ZEWNĘTRZNE	SZANSE	ZAGROŻENIA
	<ul style="list-style-type: none">✓ upowszechnianie informacji o rozmieszczeniu i możliwościach technicznych wykorzystania potencjału energetycznego poszczególnych rodzajów odnawialnych źródeł energii,✓ zwiększenie wykorzystania paliw alternatywnych i odnawialnych źródeł energii,✓ wzrost świadomości ekologicznej wśród społeczeństwa,✓ sukcesywna realizacja tzw. uchwały antysmogowej wprowadzającej ograniczenia i zakazy w stosowaniu niektórych rodzajów paliw i urządzeń,✓ intensyfikacja i kontynuacja programu przyznawania dotacji wspierających zmianę sposobu ogrzewania na terenie gminy,✓ systematyczna modernizacja układu drogowego,✓ wzrost zainteresowania systemem transportu rowerowego,✓ rozwój technologii energooszczędnych oraz ich coraz większa dostępność.	<ul style="list-style-type: none">✓ zanieczyszczenie powietrza powodowane przez niską emisję,✓ zanieczyszczenie powietrza powodowane przez emisję komunikacyjną,✓ niewystarczające środki na realizację zadań z zakresu ochrony powietrza,✓ napływ zanieczyszczeń spoza obszaru gminy,✓ utrzymujący się trend wzrostu zużycia energii,✓ wysokie nakłady inwestycyjne związane z obszarem odnawialnych źródeł energii,✓ wzrost nowo rejestrowanych pojazdów,✓ ponadlokalność zagrożeń związanych z zanieczyszczeniem powietrza.

Źródło: Analiza własna



Tabela nr 31. Analiza SWOT gminy Lwówek - Obszar interwencji II - Zagrożenia hałasem

OBSZAR INTERWENCJI II - ZAGROŻENIA HAŁASEM		
	MOCNE STRONY	SŁABE STRONY
CZYNNIKI WEWNĘTRZNE	<ul style="list-style-type: none">✓ sukcesywna realizacja działań ujętych w Programie ochrony środowiska przed hałasem dla województwa wielkopolskiego,✓ sukcesywna modernizacja układu drogowego,✓ promowanie ruchu rowerowego, rozwój ścieżek rowerowych,✓ znikome przekroczenia dopuszczalnych poziomów hałasu w środowisku.	<ul style="list-style-type: none">✓ występująca uciążliwość związana z emisją hałasu pochodzącą z ciągów komunikacyjnych,✓ ograniczone środki finansowe na realizację zadań określonych w Programie ochrony środowiska przed hałasem,✓ niewystarczająca skuteczność środków ograniczających emisję hałasu drogowego,✓ niska świadomość ekologiczna mieszkańców w zakresie ochrony przed hałasem.
CZYNNIKI ZEWNĘTRZNE	SZANSE	ZAGROŻENIA
	<ul style="list-style-type: none">✓ upowszechnianie pozytywnych postaw kierowców - „ecodriving”,✓ położenie nacisku na rozwój infrastruktury rowerowej, węzłów przesiadkowych, korzystanie z komunikacji zbiorowej,✓ rozwój nowoczesnych technologii ograniczających emisję hałasu,✓ wprowadzenie do MPZP zasad kształtowania komfortu akustycznego dla obszaru,✓ minimalizacja emisji hałasu komunikacyjnego poprzez wdrażanie rozwiązań techniczno - organizacyjnych wzdłuż tras komunikacyjnych, gdzie występują przekroczenia standardów akustycznych (pasy roślinności wysokiej i niskiej, wymiana nawierzchni, wymiana stolarki okiennej, w ostateczności budowa ekranów akustycznych).	<ul style="list-style-type: none">✓ pogorszenie warunków i komfortu życia mieszkańców na tych obszarach, w których występuje szkodliwe oddziaływanie hałasu,✓ wzrost nowo rejestrowanych pojazdów,✓ dysproporcje pomiędzy wielkościami dopuszczalnych poziomów hałasu w środowisku, dla hałasu przemysłowego oraz hałasu źródeł liniowych, tj. dróg, linii kolejowych,✓ brak funduszy na inwestycje zmierzające do poprawy stanu środowiska akustycznego.

Źródło: Analiza własna



Tabela nr 32. Analiza SWOT gminy Lwówek - Obszar interwencji III - Pola elektromagnetyczne

OBSZAR INTERWENCJI III - POLA ELEKTROMAGNETYCZNE		
	MOCNE STRONY	SŁABE STRONY
CZYNNIKI WEWNĘTRZNE	<ul style="list-style-type: none">✓ badania prowadzone przez GIOŚ RWMS w Poznaniu,✓ niewielka ilość źródeł promieniowania elektromagnetycznego,✓ brak przekroczeń norm promieniowania elektromagnetycznego.	<ul style="list-style-type: none">✓ konflikty społeczne związane z lokalizacją stacji bazowych telefonii komórkowych,✓ nieświadomość lub niski poziom świadomości społecznej w zakresie oddziaływania pól elektromagnetycznych,✓ obecność napowietrznych linii elektroenergetycznych najwyższych i wysokich napięć,✓ obecność nadajników telefonii komórkowej (stacji bazowych).
CZYNNIKI ZEWNĘTRZNE	SZANSE	ZAGROŻENIA
	<ul style="list-style-type: none">✓ inwentaryzacja źródeł emisji promieniowania elektromagnetycznego,✓ uwzględnianie lokalizacji urządzeń emitujących promieniowanie elektromagnetyczne w miejscowych planach zagospodarowania przestrzennego,✓ stały, bieżący monitoring promieniowania elektromagnetycznego✓ obowiązkowy monitoring PEM w ramach państwowego monitoringu środowiska,✓ modernizacja sieci energetycznych przez operatora.	<ul style="list-style-type: none">✓ wzrost ilości źródeł pól elektromagnetycznych✓ rozpowszechnienie i rozwój telefonii komórkowej oraz innych technologii emitujących promieniowanie elektromagnetyczne,✓ szybki rozwój technologii, stale rozbudowywana infrastruktura, większa liczba urządzeń.

Źródło: Analiza własna



Tabela nr 33. Analiza SWOT gminy Lwówek - Obszar interwencji IV - Gospodarowanie wodami

OBSZAR INTERWENCJI IV - GOSPODAROWANIE WODAMI		
	MOCNE STRONY	SŁABE STRONY
CZYNNIKI WEWNĘTRZNE	<ul style="list-style-type: none">✓ zasoby wód podziemnych dobrej jakości,✓ dobra jakość wody pitnej podawanej do sieci,✓ realizowanie inwestycji w zakresie gospodarki wodnej,✓ prowadzenie systematycznych pomiarów jakości wód powierzchniowych i podziemnych✓ systematyczne wprowadzanie nowych technologii oczyszczania ścieków,✓ dobrze rozwinięta sieć kanalizacyjna ograniczająca potencjalne zagrożenia środowiska wodnego,✓ uwzględnianie w MPZP zagadnień dotyczących gospodarowania wodami.	<ul style="list-style-type: none">✓ zły stan ekologiczny jednolitych części wód powierzchniowych,✓ wrażliwość wód podziemnych, szczególnie pierwszego poziomu na zanieczyszczenia.
CZYNNIKI ZEWNĘTRZNE	SZANSE	ZAGROŻENIA
	<ul style="list-style-type: none">✓ prowadzenie monitoringu jakości wód podziemnych na terenie gminy,✓ prowadzenie racjonalnej gospodarki zasobami wód podziemnych pod względem ilościowym i ochrona ich jakości,✓ wprowadzenie zasady odprowadzania wód opadowych i roztopowych z terenów nieruchomości do gruntu w celu zwiększenia odnawialności zasobów wód podziemnych,✓ coroczna konserwacja rowów, cieków, zbiorników i budowli hydrotechnicznych - usunięcie zatorów, namulów, oczyszczenie przepustów, wykoszenie skarp - stabilizacja układów wodnych, ochrona terenów przed powodzią oraz zatrzymanie spływu zanieczyszczeń,✓ realizacja niezbędnych inwestycji przeciwpowodziowych.	<ul style="list-style-type: none">✓ brak wystarczających środków na realizację zaplanowanych przedsięwzięć.✓ źle pojęta regulacja cieków przez właścicieli gruntów prywatnych (osuszanie, zasypywanie) skutkujące ogólnym spadkiem poziomu wód gruntowych i będące zagrożeniem dla terenów podmokłych,✓ możliwe zanieczyszczenie wód podziemnych poprzez odprowadzanie ścieków do ziemi, na terenach o nieuporządkowanej gospodarce ściekowej,✓ pogorszenie się stanu wód podziemnych i powierzchniowych,✓ możliwość zanieczyszczenia wód powierzchniowych i podziemnych przez zanieczyszczenia pochodzenia antropogenicznego,✓ możliwe wycieki substancji toksycznych związane z transportem substancji niebezpiecznych.

Źródło: Analiza własna



Tabela nr 34. Analiza SWOT gminy Lwówek - Obszar interwencji V - Gospodarka wodno-ściekowa

OBSZAR INTERWENCJI V - GOSPODARKA WODNO-ŚCIEKOWA		
	MOCNE STRONY	SŁABE STRONY
CZYNNIKI WEWNĘTRZNE	<ul style="list-style-type: none">✓ dobry stan techniczny sytemu uzdatniania i dystrybucji wody,✓ wysoka sprawność oczyszczalni ścieków.✓ wysoki odsetek osób podłączonych do sieci wodociągowej,✓ wysoki odsetek osób podłączonych do sieci kanalizacyjnej,✓ prowadzona ewidencja zbiorników bezodpływowych i przydomowych oczyszczalni ścieków.	<ul style="list-style-type: none">✓ braki w uzbrojeniu w sieć kanalizacji sanitarnej terenów wiejskich,✓ niewystarczająca świadomość ekologiczna mieszkańców w zakresie gospodarki wodno - ściekowej.
CZYNNIKI ZEWNĘTRZNE	SZANSE	ZAGROŻENIA
	<ul style="list-style-type: none">✓ możliwości pozyskania dofinansowania na realizację inwestycji z zakresu budowy kanalizacji oraz wymiany zbiorników bezodpływowych na przydomowe oczyszczalnie.✓ modernizacja istniejącej oczyszczalni ścieków.	<ul style="list-style-type: none">✓ brak świadomości poszczególnych właścicieli nieruchomości skutkujący niewłaściwym zagospodarowaniem powstałych nieczystości ciekłych,✓ nielegalne zrzuty ścieków nieoczyszczonych.

Źródło: Analiza własna



Tabela nr 35. Analiza SWOT gminy Lwówek - Obszar interwencji VI - Gleby oraz zasoby geologiczne

OBSZAR INTERWENCJI V - GLEBY ORAZ ZASOBY GEOLOGICZNE		
	MOCNE STRONY	SŁABE STRONY
CZYNNIKI WEWNĘTRZNE	<ul style="list-style-type: none">✓ uwzględnienie w studium uwarunkowań (planie ogólnym) oraz planie zagospodarowania przestrzennego obszarów złóż,✓ bardzo dobry stopień rozpoznania zasobów geologicznych,✓ walory środowiskowe i kulturowe gminy,✓ współpraca władz w zakresie rekultywacji obszarów zdegradowanych.	<ul style="list-style-type: none">✓ zanieczyszczenie gleb pochodzące z emisji antropogenicznej,✓ zanieczyszczenie gleb pochodzące z emisji ze środków transportu,✓ brak regularnych badań w ramach państwowego monitoringu środowiska,✓ możliwość niekontrolowanej eksploatacji surowców naturalnych,✓ niewystarczająca świadomość ekologiczna mieszkańców gminy.
CZYNNIKI ZEWNĘTRZNE	SZANSE	ZAGROŻENIA
	<ul style="list-style-type: none">✓ zwiększenie zainteresowania wykorzystaniem odnawialnych źródeł energii,✓ rewitalizacja i wykorzystanie obszarów przemysłowych,✓ prowadzenie racjonalnej gospodarki przestrzennej w celu ochrony krajobrazu i powierzchni biologicznie czynnej (ograniczenie tworzenia powierzchni utwardzonych),✓ coraz bardziej restrykcyjne normy środowiskowe dla zakładów i przedsiębiorców zapobiegające skażeniu gleb,✓ wzrost świadomości ekologicznej mieszkańców.	<ul style="list-style-type: none">✓ brak wystarczających środków finansowych na identyfikację potencjalnych zagrożeń,✓ możliwy wzrost zanieczyszczenia środowiska gruntowo-wodnego na skutek zwiększającego się udziału gruntów zabudowanych i zurbanizowanych w stosunku do ogólnej powierzchni użytkowej gminy,✓ presja ze strony działających podmiotów gospodarczych,✓ problemy zjawiska suszy,✓ problemy zjawiska opadów atmosferycznych,✓ presja osób fizycznych na zabudowę terenów.

Źródło: Analiza własna



Tabela nr 36. Analiza SWOT gminy Lwówek - Obszar interwencji VII - Gospodarka odpadami i zapobieganie powstawaniu odpadów

OBSZAR INTERWENCJI VII - GOSPODARKA ODPADAMI I ZAPOBIEGANIE POWSTAWANIU ODPADÓW		
	MOCNE STRONY	SŁABE STRONY
CZYNNIKI WEWNĘTRZNE	<ul style="list-style-type: none">✓ wdrożony system gospodarki odpadami komunalnymi w gminie,✓ system zbierania i odbioru odpadów dostosowany do rozwiązań technologicznych przyjętych w Regionie Gospodarki Odpadami Komunalnymi (RGOK),✓ utworzony Punkt Selektywnego Zbierania Odpadów Komunalnych (PSZOK),✓ dysponowanie dodatkowymi środkami finansowymi - opłatami wniesionymi przez właścicieli nieruchomości,✓ posiadanie możliwości określania warunków na rynku usług gospodarowania odpadami,✓ nadzór nad procesem powstawania, gromadzenia, transportu i zagospodarowania odpadów,✓ zwiększająca się corocznie ilość odpadów segregowanych w ogólnej ilości odebranych odpadów,✓ sukcesywna likwidacja nielegalnych składowisk odpadów,✓ dobry poziom usług komunalnych.	<ul style="list-style-type: none">✓ spalanie odpadów w paleniskach domowych,✓ powstawanie „dzikich” składowisk odpadów,✓ niski poziom selektywnej zbiórki odpadów niebezpiecznych wydzielonych ze strumienia odpadów komunalnych,✓ słaba znajomość przepisów prawnych w odniesieniu do gospodarki odpadami zarówno przez wytwórców indywidualnych jak i podmioty gospodarcze (w szczególności z sektora małych i średnich przedsiębiorstw)✓ brak umiejętności prawidłowej segregacji odpadów przez część mieszkańców.
CZYNNIKI ZEWNĘTRZNE	SZANSE	ZAGROŻENIA
	<ul style="list-style-type: none">✓ budowa nowych oraz rozbudowa istniejących instalacji do zagospodarowania odpadów,✓ mniejsza ilość odpadów wprowadzanych do środowiska w sposób niekontrolowany✓ rozwój systemu selektywnej zbiórki i segregacji odpadów,✓ wsparcie finansowe dla osób fizycznych likwidujących azbest lub wyroby zawierające azbest z terenu nieruchomości położonych na terenie gminy,✓ redukcja ilości odpadów składowanych na składowiskach odpadów,✓ likwidacja nielegalnego składowania i magazynowania odpadów.	<ul style="list-style-type: none">✓ rosnące koszty systemu zagospodarowania odpadów,✓ emisja zanieczyszczeń do powietrza (spalanie odpadów),✓ zanieczyszczenie gleb, wód, powietrza oraz przyrody („dzikie” składowiska odpadów)✓ długotrwałe procedury przetargowe związane z wyłanianiem podmiotów obsługujących system gospodarki odpadami komunalnymi.✓ degradacja środowiska w wyniku niewłaściwego zagospodarowania odpadów. możliwość powstawania nielegalnych składowisk odpadów niebezpiecznych lub innych niż niebezpieczne.

Źródło: Analiza własna



Tabela nr 37. Analiza SWOT gminy Lwówek - Obszar interwencji VIII - Zasoby przyrodnicze

OBSZAR INTERWENCJI VIII - ZASOBY PRZYRODNICZE		
	MOCNE STRONY	SŁABE STRONY
CZYNNIKI WEWNĘTRZNE	<ul style="list-style-type: none">✓ obszary chronione na terenie gminy,✓ wysoki poziom bioróżnorodności - udział gatunków chronionych roślin, zwierząt i grzybów,✓ znaczący udział terenów o dużych walorach przyrodniczych i kulturowych w przestrzeni gminy,✓ polityka maksymalnego zachowania istniejących zasobów zieleni oraz podnoszenia jej walorów,✓ wspieranie przedsięwzięć mających na celu powiększanie terenów zieleni, zadrzewień, zakrzewień, parków, zielonych terenów sportowych itp.	<ul style="list-style-type: none">✓ zmniejszenie udziału terenów ekologicznych pod rozwój form zagospodarowania,✓ niewystarczające środki finansowe na prawidłowe utrzymanie terenów zieleni,✓ brak aktualnej waloryzacji przyrodniczej.
CZYNNIKI ZEWNĘTRZNE	SZANSE	ZAGROŻENIA
	<ul style="list-style-type: none">✓ możliwość rozwoju turystyki oraz promocji regionu,✓ właściwe opracowanie dokumentów planistycznych kształtujących strukturę systemu terenów cennych przyrodniczo,✓ zaangażowanie gminy w ochronę pozostałości najcenniejszych ekosystemów poprzez podjęcie działań sprzyjających podtrzymywaniu oraz wzbogacaniu walorów przyrodniczych,✓ efektywne wykorzystanie funduszy ochrony środowiska na realizację zadań z zakresu ochrony bioróżnorodności.	<ul style="list-style-type: none">✓ zanieczyszczenie powietrza mające wpływ na stan zasobów przyrodniczych,✓ zagrożenia pożarami lasów,✓ wzrost synantropizacji flory i fauny, w tym gatunkami nierodzimymi migrującymi z terenów zabudowanych,✓ dominacja funkcji gospodarczych nad ekologicznymi,✓ kierowanie się czynnikami ekonomicznymi w procesach decyzyjnych skutkujących zmniejszaniem się walorów przyrodniczych,✓ zagospodarowanie terenów prowadzące do przerwania korytarzy ekologicznych,✓ duża presja inwestycyjna na tereny cenne przyrodniczo.

Źródło: Analiza własna



Tabela nr 38. Analiza SWOT gminy Lwówek - Obszar interwencji IX - Zagrożenia poważnymi awariami

OBSZAR INTERWENCJI IX - ZAGROŻENIA POWAŻNYMI AWARIAMI		
	MOCNE STRONY	SŁABE STRONY
CZYNNIKI WEWNĘTRZNE	<ul style="list-style-type: none">✓ brak zakładów o dużym ryzyku wystąpienia awarii - ZDR,✓ brak zakładów o zwiększonym ryzyku wystąpienia awarii - ZZR.	<ul style="list-style-type: none">✓ występujące główne szlaki komunikacyjne, na których przewożone są substancje niebezpieczne - znaczne natężenie ruchu tranzytowego,
CZYNNIKI ZEWNĘTRZNE	SZANSE	ZAGROŻENIA
	<ul style="list-style-type: none">✓ poprawa bezpieczeństwa na drogach,✓ podejmowanie działań na etapie zarządzania planami zagospodarowania przestrzennego gminy,✓ lokalizacja zakładów przemysłowych na obrzeżach jednostek osadniczych w tzw. strefach przemysłowych bądź terenach przeznaczonych na cele przemysłowe i usługowe, poza zasięgiem oddziaływania na obszary zamieszkałe przez ludność.	<ul style="list-style-type: none">✓ zagrożenia pożarowe, chemiczne oraz ekologiczne na drogach,✓ zagrożenia chemiczne i ekologiczne wynikające głównie z magazynowania i stosowania przez zakłady przemysłowe materiałów i surowców niebezpiecznych,✓ błędy wywołane czynnikiem ludzkim.

Źródło: Analiza własna



Tabela nr 39. Analiza SWOT gminy Lwówek - Obszar interwencji X - Edukacja ekologiczna

OBSZAR INTERWENCJI X - EDUKACJA EKOLOGICZNA		
	MOCNE STRONY	SŁABE STRONY
CZYNNIKI WEWNĘTRZNE	<ul style="list-style-type: none">✓ wspieranie szkolnych kół zainteresowań o tematyce ekologicznej oraz konkursów o tematyce ekologicznej,✓ organizacja kampanii informacyjnych dotyczących zagadnień ochrony środowiska,✓ wykorzystanie elementów przyrodniczych i kulturowych do kreowania wizerunku gminy,✓ współpraca z organizacjami pozarządowymi i konsultacje społeczne, dotacje dla organizacji pozarządowych na realizację zadań publicznych✓ dostęp do informacji o środowisku i jego ochronie za pośrednictwem baz danych w BIP i bazie GDOŚ,✓ wykorzystanie środków krajowych i unijnych,✓ wzrost poziomu wykształcenia mieszkańców,	<ul style="list-style-type: none">✓ niska świadomość społeczna w zakresie zagadnień ochrony środowiska✓ brak wystarczających środków finansowych na projekty pozwalające, na edukację bezpośrednio skierowaną do dużej grupy odbiorców,✓ zbyt małe zaufanie do organów administracyjnych.
CZYNNIKI ZEWNĘTRZNE	SZANSE	ZAGROŻENIA
	<ul style="list-style-type: none">✓ edukacja różnych grup dzieci, młodzieży i dorosłych w zakresie ochrony środowiska,✓ wyższa świadomość ekologiczna i coraz bardziej powszechne wśród mieszkańców zachowania proekologiczne,✓ działania w celu ochrony środowiska i ochrony przyrody przez organizacje pozarządowe i grupy mieszkańców,✓ korzystanie z zewnętrznych źródeł finansowych na realizację projektów z zakresu edukacji ekologicznej,✓ zaangażowanie gminy w popularyzację zachowań proekologicznych.	<ul style="list-style-type: none">✓ ograniczone środki na prowadzenie działań w placówkach oświatowych,✓ brak odpowiedniej kadry z zakresu edukacji ekologicznej.

Źródło: Analiza własna



7.4. Ocena stopnia realizacji założonych celów w Programie Ochrony Środowiska dla Gminy Lwówek

Zgodnie z zapisami ustawy z dnia 27 kwietnia 2001r. Prawo ochrony środowiska:

Art. 18.

- 1. Programy, o których mowa w art. 17 ust. 1, uchwała odpowiednio sejmik województwa, rada powiatu albo rada gminy.*
- 2. Z wykonania programów organ wykonawczy województwa, powiatu i gminy sporządza co 2 lata raporty, które przedstawia się odpowiednio sejmikowi województwa, radzie powiatu lub radzie gminy.*
- 3. Po przedstawieniu raportów odpowiednio sejmikowi województwa, radzie powiatu albo radzie gminy, raporty są przekazywane przez organ wykonawczy województwa, powiatu i gminy odpowiednio do ministra właściwego do spraw środowiska, organu wykonawczego województwa i organu wykonawczego powiatu.*

Poprzednio obowiązujący „Program Ochrony Środowiska dla Gminy Lwówek na lata 2016 - 2019 z perspektywą do roku 2023” przyjęty został Uchwałą nr XXIII/139/2016 Rady Miejskiej w Lwówku z dnia 29 września 2016 roku.

W okresie sprawozdawczym podjęte zostały kierunki działań określone w obowiązującym Programie Ochrony Środowiska. Wszystkie realizowane przedsięwzięcia przyczyniły się do poprawy warunków środowiskowych na terenie gminy. Do największych i najbardziej kosztownych działań należała realizacja zadań wynikających z przepisów ustawy o utrzymaniu czystości i porządku w gminach. Duże inwestycje wykonane zostały również w zakresie budowy i modernizacji sieci wodociągowych oraz kanalizacyjnych. Duży nacisk został położony na działania inwestycyjne związane z budową i przebudową sieci drogowej, co z kolei przyczyniło się do polepszenia klimatu akustycznego gminy.

Ponadto duży nacisk kładziony jest również na ograniczanie tzw. niskiej emisji - m.in. udzielenie mieszkańcom dofinansowania na wymianę ogrzewania z węglowego na niskoemisyjne, prowadzenie edukacji ekologicznej oraz przeprowadzenie inwentaryzacji potencjalnych źródeł niskiej emisji.

Na terenie gminy Lwówek prowadzone są również działania ciągłe m.in. uwzględnienie wymagań ochrony środowiska w miejscowych planach zagospodarowania przestrzennego oraz innych opracowaniach planistycznych i strategicznych.

Oceniając dotychczasowy stan realizacji zadań zapisanych w harmonogramie Programu Ochrony Środowiska jednoznacznie można stwierdzić, że zadania, zależnie od możliwości budżetowych, są na bieżąco realizowane. Zaawansowanie realizacji celów i zadań ekologicznych jest zróżnicowane. Są zadania, na realizację których wydatkowano o wiele większe środki niż te planowane, gdyż udało się pozyskać źródło finansowania, są również takie zadania, których realizacja jest planowana na lata następne ze względu na niedostateczne środki finansowe, a także długie i skomplikowane procedury przetargowe. Mimo to gmina Lwówek nieustannie stara się pozyskiwać dofinansowanie na realizację zadań ze środków zewnętrznych, zarówno krajowych i zagranicznych w celu realizacji zadań kosztownych, gdyż nie ma możliwości sfinansowania ich ze środków budżetu własnego.

W ostatnich latach sukcesywnie realizowano zadania określone w Programie Ochrony Środowiska dla Gminy Lwówek na lata 2016 - 2019 z perspektywą do roku 2023. Stopień realizacji poszczególnych zadań uwarunkowany był przede wszystkim możliwościami finansowymi gminy.



7.5. Strategia realizacji celów ekologicznych

Do najbardziej istotnych celów i kierunków działań w zakresie rozwoju społeczno - gospodarczego i ochrony środowiska wytyczonych dla gminy Lwówek należą:

- ♦ **ochrona powietrza, ochrona przed hałasem** - zapewnienie wysokiej jakości powietrza, redukcja emisji gazów i pyłów, zminimalizowanie uciążliwego hałasu,
- ♦ **ochrona wód** - zapewnienie odpowiedniej jakości użytkowej wód, racjonalizacja zużycia wody, właściwa gospodarka wodno-ściekowa,
- ♦ **ochrona gleb i powierzchni ziemi** - zapewnienie odpowiedniej jakości użytkowej gleb, ochrona przed degradacją,
- ♦ **racjonalne użytkowanie zasobów naturalnych** - zmniejszenie zużycia energii, surowców i materiałów, wzrost udziału wykorzystywanych zasobów odnawialnych, ochrona zasobów kopalin,
- ♦ **ochrona zasobów przyrodniczych** - zachowanie zasobów przyrodniczych z uwzględnieniem ich różnorodności oraz rozwój zasobów leśnych, racjonalna eksploatacja lasów,
- ♦ **doskonalenie i racjonalizowanie systemu gospodarki odpadami** - zmniejszenie ilości wytwarzanych odpadów, zwiększenie poziomów odzysku,
- ♦ **rozwijanie współpracy z gminami** - wspólne działania na rzecz ochrony środowiska,
- ♦ **prowadzenie skutecznej akcji edukacyjnej** - działania zmierzające do pogłębienia świadomości ekologicznej mieszkańców.

Ocena aktualnego stanu środowiska i identyfikacja głównych problemów ekologicznych upoważniają do stwierdzenia, że priorytetami ekologicznymi na obszarze gminy są:

- ♦ ograniczanie emisji zanieczyszczeń do powietrza atmosferycznego,
- ♦ dalsza poprawa jakości powietrza atmosferycznego, w tym ograniczenie niskiej emisji,
- ♦ poprawa warunków klimatu akustycznego,
- ♦ ochrona wód powierzchniowych przed migracją zanieczyszczeń ze źródeł punktowych,
- ♦ zachowanie jakości wód podziemnych i ich ochrona przed degradacją,
- ♦ poprawa stanu zdrowia mieszkańców,
- ♦ ochrona walorów rekreacyjnych terenów leśnych,
- ♦ kształtowanie terenów zieleni,
- ♦ wprowadzanie zadrzewień, w tym zieleni przyulicznej,
- ♦ kształtowanie systemu obszarów chronionych w celu stworzenia ciągłości przestrzennej obszarów chronionych, tworzenie i zachowanie korytarzy ekologicznych pomiędzy tymi obszarami i obszarami biologicznie cennymi, zachowanie i kształtowanie różnorodności biologicznej,
- ♦ zmniejszenie wodochłonności, materiałochłonności i energochłonności przy zastosowaniu najlepszych dostępnych technik (BAT),
- ♦ wdrożenie nowoczesnego systemu gospodarki odpadami oraz dalszy rozwój selektywnej zbiórki,
- ♦ wspieranie technologii minimalizujących ilość wytwarzanych odpadów,
- ♦ podniesienie poziomu świadomości ekologicznej społeczeństwa gminy.

W rozdziale nr VII przedmiotowego dokumentu przedstawiono:

- ♦ analizę SWOT omawianego obszaru,
- ♦ wykaz dotychczas zrealizowanych zadań.
- ♦ główne zagrożenia środowiskowe.

Mając na uwadze powyższe, dokonano analizy, na podstawie której określono harmonogram realizacyjny.

OBSZARY INTERWENCJI → CELE → KIERUNKI INTERWENCJI → ZADANIA
KTÓRE MAJĄ NA CELU POPRAWĘ STANU ŚRODOWISKA GMINY LWÓWEK



7.6. Przyjęte kryteria wyboru zadań priorytetowych

W celu realizacji polityki ochrony środowiska dla gminy Lwówek konieczne było ustalenie harmonogramu prowadzenia zadań ekologicznych z rozbiem na zadania krótko i długookresowe oraz mechanizmy finansowo - ekonomiczne. Do najważniejszych kryteriów w skali gminy branych pod uwagę podczas sporządzania planu operacyjnego na lata 2024 - 2030 należy wymienić kierunki, zadania oraz uwarunkowania zawarte w dokumentach strategicznych:

- ♦ Długookresowa Strategia Rozwoju Kraju - Polska 2030. Trzecia fala nowoczesności,
- ♦ Krajowa Strategia Rozwoju Regionalnego 2030 (KSRR),
- ♦ Koncepcja Przestrzennego Zagospodarowania Kraju 2030,
- ♦ Strategia na rzecz Odpowiedzialnego Rozwoju do roku 2020 (z perspektywą do 2030),
- ♦ Polityka Ekologiczna Państwa 2030,
- ♦ Krajowy plan na rzecz energii i klimatu na lata 2021 - 2030,
- ♦ Polityka Energetyczna Polski do roku 2040,
- ♦ Program Ochrony Środowiska Województwa Wielkopolskiego do 2030 roku,
- ♦ Program Ochrony Środowiska dla Powiatu Nowotomyskiego na lata 2022 - 2030.
- ♦ Studium Uwarunkowań i Kierunków Zagospodarowania Przestrzennego Gminy Lwówek.

Ponadto uwzględniono:

- ♦ dysproporcje pomiędzy stanem wymaganym a aktualnym środowiska,
- ♦ wymogi wynikające z obowiązujących ustaw,
- ♦ możliwość uzyskania wsparcia finansowego z różnych źródeł,
- ♦ ponadlokalny wymiar przedsięwzięcia,
- ♦ obecne zaawansowanie inwestycji,
- ♦ potrzeby gminy ważne przy osiągnięciu zrównoważonego rozwoju,
- ♦ wielokrotna korzyść z tytułu realizacji przedsięwzięcia.

**POSZCZEGÓLNE ZADANIA ORAZ PODMIOTY ODPOWIEDZIALNE ZA ICH REALIZACJĘ
PRZEDSTAWIONO W TABELACH DOTYCZĄCYCH HARMONOGRAMU REALIZACYJNEGO.**



Tabela nr 40. Cele, kierunki interwencji oraz zadania

Lp.	Obszar interwencji	Cel	Kierunek interwencji	Zadania	Podmiot odpowiedzialny	Ryzyka realizacji
I.	Ochrona klimatu i jakości powietrza	Ograniczenie emisji zanieczyszczeń	Zmniejszenie emisji zanieczyszczeń pyłowych i gazowych wprowadzanych do powietrza	Zwiększenie świadomości społeczeństwa w zakresie potrzeb i możliwości ochrony powietrza, w tym: ograniczenie niskiej emisji, oszczędność energii, stosowanie alternatywnych źródeł energii	Gmina Urząd Marszałkowski	Niewystarczająca ilość środków finansowych Skomplikowane procedury administracyjne
				Realizacja programu „Czyste powietrze”	Gmina, NFOŚiGW, WFOŚiGW	
				Wspieranie działań na rzecz ograniczenia niskiej emisji poprzez modernizację systemów ogrzewania budynków komunalnych i indywidualnych oraz wprowadzanie odnawialnych źródeł energii	Gmina	
				Prowadzenie działań kontrolnych w zakresie zakazu spalania odpadów w indywidualnych systemach grzewczych jako elementu zmian w świadomości społeczeństwa oraz środków prewencyjny	Gmina, Policja, Służby uprawnione	
				Budowa, rozbudowa oraz modernizacja układu drogowego na terenie gminy	Gmina Zarządcy dróg	
		Ścieżki rowerowe	Budowa oraz modernizacja układu ścieżek rowerowych na terenie gminy	Gmina, Powiat Województwo Wielkopolskie, GDDKiA		
		Poprawa efektywności energetycznej	Poprawa efektywności energetycznej poprzez termomodernizację i wykorzystanie OZE w obiektach użyteczności publicznej oraz obiektach indywidualnych	Gmina		
		Monitoring jakości środowiska	Monitoring jakości powietrza atmosferycznego na terenie gminy	GIOŚ RWMS		



Lp.	Obszar interwencji	Cel	Kierunek interwencji	Zadania	Podmiot odpowiedzialny	Ryzyka realizacji
II.	Zagrożenia hałasem	Ograniczenie emisji hałasu	Działania inwestycyjne oraz administracyjne w zakresie dotrzymania standardów poziomów hałasu w środowisku	Integrowanie opracowań planistycznych z problemami zagrożenia hałasem	Gmina	Niewystarczająca ilość środków finansowych Skomplikowane procedury administracyjne
				Budowa, rozbudowa oraz modernizacja układu drogowego na terenie gminy	Gmina Zarządcy dróg	
				Budowa oraz modernizacja układu ścieżek rowerowych na terenie gminy	Gmina, Powiat Województwo Wielkopolskie, GDDKiA	
				Rozwój systemu transportu publicznego oraz alternatywnych niskoemisyjnych środków transportu	Gmina	
				Stosowanie rozwiązań mających na celu minimalizację hałasu wzdłuż tras komunikacyjnych, gdzie występują przekroczenia standardów akustycznych	Gmina Zarządcy dróg	
		Dokonywanie rozpoznania klimatu akustycznego	Monitoring jakości środowiska	Dokonywanie rozpoznania klimatu akustycznego ze wskazaniem terenów szczególnie narażonych na emisję hałasu	Gmina	
				Monitorowanie natężenia ruchu i poziomu hałasu wzdłuż głównych dróg przechodzących przez teren gminy	Zarządcy dróg	
				Monitoring klimatu akustycznego na terenie gminy	GIOŚ RWMŚ	



Lp.	Obszar interwencji	Cel	Kierunek interwencji	Zadania	Podmiot odpowiedzialny	Ryzyka realizacji
III.	Pola elektromagnetyczne	Ochrona ludzi przed promieniowaniem elektromagnetycznym	Działania w zakresie dotrzymania standardów poziomów PEM	Identyfikacja i kontrole zagrożeń promieniowania elektromagnetycznego	WIOŚ, Prowadzący instalacje	Niewystarczająca ilość środków finansowych
				Uwzględnienie w MPZP wymogów ochrony przed promieniowaniem elektromagnetycznym	Gmina	
		Monitoring jakości środowiska	Monitoring promieniowanie elektromagnetycznego na terenie gminy	GIOŚ RWMŚ		
IV.	Gospodarowanie wodami	Zarządzanie zasobami wodnymi	Racjonalna gospodarka wodna oraz poprawa bilansu wodnego	Uwzględnianie w MPZP zagadnień dotyczących gospodarowania wodami w tym zwiększenie retencyjności i zakazu wprowadzania do kanalizacji deszczowej wód odpadowych umownie czystych, z dachów obiektów	Gmina	Niewystarczająca ilość środków finansowych Skomplikowane procedury administracyjne
				Wykonanie inwentaryzacji urządzeń melioracyjnych	PGWWP, Spółki Wodne	
				Wdrażanie programów ochrony wód podziemnych i powierzchniowych	PGWWP, Gmina	
		Modernizacja i bieżące utrzymanie urządzeń melioracyjnych w tym zabezpieczeń przeciwpowodziowych		PGWWP, Spółki Wodne		
		Sukcesywna realizacja programów małej retencji dla województwa wielkopolskiego		PGWWP, Gmina		
Mała retencja						



Lp.	Obszar interwencji	Cel	Kierunek interwencji	Zadania	Podmiot odpowiedzialny	Ryzyka realizacji
IV.	Gospodarowanie wodami	Mała retencja		Realizacja działań przestrzennych zatrzymujących wody deszczowe w miejscach ich opadu, poprzez podnoszenie lesistości zwiększającej retencyjność, racjonalną gospodarką wodami opadowymi na terenach silnie zurbanizowanych i nakaz zagospodarowania wód opadowych umownie czystych, z dachów obiektów na terenie danej nieruchomości	Gmina, Przedsiębiorcy, Mieszkańcy	Niewystarczająca ilość środków finansowych Długotrwałe procedury administracyjne
		Monitoring jakości środowiska		Monitoring jakości wód podziemnych i powierzchniowych na terenie gminy	GIOŚ RWMS	
V.	Gospodarka wodno-ściekowa	Zarządzanie zasobami wodnymi, racjonalizacja zużycia wody	Poprawa systemu zaopatrzenia ludności w wodę oraz racjonalizacja zużycia wody	Minimalizacja strat wody na przesyle wody wodociągowej (przewody magistralne i lokalne)	Gestor sieci	
				Sukcesywna wymiana i renowacja wyeksploatowanych odcinków sieci wodociągowej	Gestor sieci	
				Opracowanie projektów i budowa sieci wodociągowej	Gestor sieci	
		Racjonalna gospodarka ściekowa	Poprawa systemu odprowadzania ścieków oraz poprawa jakości wód podziemnych i powierzchniowych	Wzmoczenie działań kontrolnych egzekucyjnych w celu eliminacji nielegalnego zrzutu ścieków	Gestor sieci, Gmina	
				Dotacje na budowę przydomowych oczyszczalni ścieków na terenie gminy	Gmina	
				Opracowanie projektów i budowa sieci kanalizacyjnej na terenie gminy	Gestor sieci	



Lp.	Obszar interwencji	Cel	Kierunek interwencji	Zadania	Podmiot odpowiedzialny	Ryzyka realizacji
V.	Gospodarka wodno-ściekowa	Racjonalna gospodarka wodami opadowymi oraz roztopowymi		Gospodarowanie wodami opadowymi na terenie gminy	Gestor sieci, Gmina	Niewystarczająca ilość środków finansowych
				Opracowanie projektów i budowa sieci kanalizacji deszczowej na terenie większych jednostek osadniczych na terenie gminy	Gestor sieci, Gmina	
VI.	Gleby oraz zasoby geologiczne	Ochrona zasobów kopalin	Racjonalna gospodarka zasobami geologicznymi	Uwzględnienie w studium uwarunkowań (planie ogólnym) oraz planie zagospodarowania przestrzennego obszarów złóż i objęcie ochroną oraz działania związane z ich poszukiwaniem i rozpoznawaniem	Gmina	Niewystarczająca ilość środków finansowych Niewłaściwa interpretacja poszczególnych zagrożeń Długotrwałe procedury administracyjne
				Wyeliminowanie niekoncesjonowanej eksploatacji surowców naturalnych	Urząd Górniczy	
				Ograniczenie presji wywieranej na środowisko podczas prowadzenia prac rozpoznawczych, eksploatacyjnych i magazynowania kopalin poprzez korzystanie z nowoczesnych technologii pozyskiwania surowców mineralnych	Gmina	
				Bieżąca rekultywacja terenów poeksploatacyjnych oraz zdegradowanych	Koncesjodawca, Właściciele gruntów	
		Ochrona gleb	Racjonalna gospodarka zasobami glebowymi	Ochrona i wprowadzenie zadrzewień i zakrzewień przydrożnych spełniających rolę przeciwoerozyjną	Gmina, Właściciele gruntów	
				Kształtowanie struktury upraw przeciwdziałającej erozji i pogarszaniu się jakości gleb	Właściciele gruntów	



Lp.	Obszar interwencji	Cel	Kierunek interwencji	Zadania	Podmiot odpowiedzialny	Ryzyka realizacji
VI.	Gleby oraz zasoby geologiczne	Ochrona gleb	Racjonalna gospodarka zasobami glebowymi	Propagowanie przestrzegania zasad nawożenia gruntów w zgodzie z kodeksem dobrych praktyk rolniczych	ARMiR, ODR, Właściciele gruntów	Niewystarczająca ilość środków finansowych
				Przeciwdziałanie degradacji terenów rolnych, łąkowych i wodnoblotnych przez czynniki antropogenne	Gmina, Właściciele gruntów	
VII.	Gospodarka odpadami i zapobieganie powstawaniu odpadów	Poprawa stanu oraz budowa funkcjonalnego systemu gospodarki odpadami	Działania inwestycyjne oraz administracyjne w zakresie poprawy systemu gospodarowania odpadami	Intensyfikacja działań w zakresie wdrażania systemu gospodarki odpadami komunalnymi	Gmina	Niewystarczająca ilość środków finansowych Długotrwałe procedury administracyjne związane z realizacją poszczególnych zamierzeń inwestycyjnych Niewystarczająca świadomość ekologiczna mieszkańców
				Bieżąca kontrola realizacji przez mieszkańców obowiązków w zakresie utrzymania czystości i porządku	Gmina	
				Wsparcie finansowe dla osób fizycznych likwidujących azbest lub wyroby zawierające azbest z terenu nieruchomości położonych na terenie gminy	Gmina	
				Likwidacja nielegalnych składowisk odpadów	Gmina	
				Likwidacja nielegalnych składowisk odpadów (tereny leśne)	Nadleśnictwa	
				Gospodarowanie odpadami elektrycznymi i elektronicznymi (zorganizowanie punktu zbiórki ww. odpadów, działania edukacyjne)	Gmina	



Lp.	Obszar interwencji	Cel	Kierunek interwencji	Zadania	Podmiot odpowiedzialny	Ryzyka realizacji
VII.	Gospodarka odpadami i zapobieganie powstawaniu odpadów	Minimalizacja ilości wytwarzanych odpadów oraz prowadzenie nowoczesnego systemu odzysku i unieszkodliwiania odpadów	Działania inwestycyjne oraz administracyjne w zakresie poprawy systemu gospodarowania odpadami	Gospodarowanie zużyтыми bateriami (rozbudowa systemu zbiórki, działania edukacyjne)	Gmina	Niewystarczająca ilość środków finansowych Długotrwałe procedury administracyjne związane z realizacją poszczególnych zamierzeń inwestycyjnych Niewystarczająca świadomość ekologiczna mieszkańców
				Zmniejszenie ilości odpadów kierowanych na składowiska poprzez rozwój selektywnego zbierania odpadów z wydzieleniem odpadów niebezpiecznych, odpadów zielonych, odpadów poddawanych odzyskowi lub recykling	Gmina, Właściciele instalacji, Właściciele nieruchomości	
				Kontrola i monitoring wytwórców odpadów i podmiotów posiadających instalacje do przetwarzania odpadów oraz kontrola wydawanych decyzji w zakresie gospodarki odpadami (w zależności od kompetencji)	Gmina, WIOŚ, Starosta, Urząd Marszałkowski	
				Realizacja zadań w zakresie gospodarki odpadami komunalnymi, przemysłowymi oraz niebezpiecznymi, zawartych w harmonogramie Planu Gospodarki Odpadami Województwa Wielkopolskiego	Gmina	
				Budowa Punktów Selektywnego Zbierania Odpadów Komunalnych	Gmina	
VIII.	Zasoby przyrodnicze	Opieka nad istniejącymi obszarami	Racjonalna gospodarka zasobami przyrodniczymi	Podjęmowanie działań w sprawie ustanowienia form ochrony przyrody wynikające z ustawy o ochronie przyrody (w zależności od kompetencji)	Gmina, RDOŚ, Sejmik Województwa Wielkopolskiego	Niewystarczająca ilość środków finansowych Ograniczone możliwości lokalizacyjne
				Wykonanie oznakowania i infrastruktury dla istniejących form ochrony przyrody	Gmina	
				Bieżąca opieka nad formami ochrony przyrody oraz ochrona cennych przyrodniczo siedlisk na terenie gminy (w zależności od kompetencji)	Gmina, RDOŚ, Sejmik Województwa Wielkopolskiego	



Lp.	Obszar interwencji	Cel	Kierunek interwencji	Zadania	Podmiot odpowiedzialny	Ryzyka realizacji	
VIII.	Zasoby przyrodnicze	Ochrona dziedzictwa przyrodniczego i racjonalne wykorzystanie zasobów przyrody	Racjonalna gospodarka zasobami przyrodniczymi	Wydawanie zezwoleń na usunięcie drzew i krzewów oraz kontrola z zakresu wydanych decyzji	Gmina	Niewystarczająca ilość środków finansowych Ograniczone możliwości lokalizacyjne Skomplikowane i długotrwałe procedury administracyjne	
				Nakładanie kar za nielegalną wycinkę drzew i krzewów	Gmina		
				Wspieranie przedsięwzięć mających na celu powiększenie lesistości, terenów zieleni, zadrzewień, zakrzewień, parków, zielonych terenów sportowych oraz ogródków działkowych	Gmina, Interesariusze		
				Sukcesywna likwidacja zagrożeń związanych z występowaniem gatunków inwazyjnych	Gmina, Właściciele nieruchomości		
		Ochrona i zrównoważony rozwój lasów	Racjonalna gospodarka zasobami przyrodniczymi	Rozwój bazy dydaktycznej edukacji przyrodniczej oraz realizacja działań z zakresu edukacji ekologicznej	Szkoły, Nadleśnictwa,		Niewystarczająca ilość środków finansowych
				Realizacja zrównoważonej gospodarki leśnej m.in. poprzez sukcesywną aktualizację Planów urządzenia lasów	Nadleśnictwa, Właściciele lasów		
				Rozwój monitoringu środowiska leśnego w celu rozpoznania stanu lasu, przeciwdziałania pożarom, rozwojowi szkodników i chorób	Nadleśnictwa, Właściciele lasów		



Lp.	Obszar interwencji	Cel	Kierunek interwencji	Zadania	Podmiot odpowiedzialny	Ryzyka realizacji
IX.	Zagrożenia poważnymi awariami	Przeciwdziałanie poważnym awariom oraz zwiększenie bezpieczeństwa transportu substancji niebezpiecznych	Działania kontrolne i administracyjne zwiększające bezpieczeństwo	Prowadzenie i aktualizacja rejestru poważnych awarii	Gmina, WIOŚ, Przedsiębiorcy	Niewystarczająca ilość środków finansowych Występowanie potencjalnych problemów administracyjnych
				Zwiększenie świadomości społecznej dotyczącej zasad postępowania w przypadku wystąpienia poważnej awarii	Gmina, WIOŚ, Przedsiębiorcy	
				Zwiększenie bezpieczeństwa transportu substancji niebezpiecznych poprzez zastosowanie efektywnych i sprawdzonych rozwiązań (minimalizacja ryzyka)	Gmina, WIOŚ, Przedsiębiorcy	
				Stałe uaktualnianie i optymalizacja tras przewozu materiałów niebezpiecznych	Gmina	
				Zwiększenie dotacji i środków finansowych dla Ochotniczych Straży Pożarnych	Gmina	
				Kontrole sprawności technicznej pojazdów i warunków transportowania materiałów niebezpiecznych.	Służby uprawnione	
				Odpowiednie wyposażenie pojazdów transportujących substancje niebezpieczne (m.in. środki gaśnicze, znaki ostrzegawcze)	Przedsiębiorcy	



Lp.	Obszar interwencji	Cel	Kierunek interwencji	Zadania	Podmiot odpowiedzialny	Ryzyka realizacji
X.	Edukacja ekologiczna	Działalność organizacyjna oraz informacyjna z zakresu ochrony środowiska	Zwiększenie świadomości ekologicznej mieszkańców	Wspieranie szkolnych kół zainteresowań oraz konkursów o tematyce ekologicznej	Gmina	Niewystarczająca ilość środków finansowych
				Prowadzenie działań edukacyjnych oraz organizacja kampanii informacyjnych dotyczących zagadnień ochrony środowiska	Gmina, Interesariusze	
				Współpraca podczas opiniowania planów, programów oraz innych przedsięwzięć strategicznych	Gmina	
				Wykorzystanie elementów przyrodniczych i kulturowych do kreowania wizerunku gminy	Gmina	
				Edukacja ekologiczna pracowników samorządowych, dzieci i młodzieży, dorosłych, przedsiębiorców, turystów	Gmina	

Źródło: Analiza własna



7.7. Harmonogram realizacji zadań ekologicznych

W harmonogramach realizacyjnych przygotowanych dla gminy Lwówek poszczególnym obszarom interwencji, w ramach wyznaczonych celów ekologicznych, przyporządkowano konkretne zadania z określeniem czasu ich realizacji i instytucje, które powinny je realizować lub współrealizować. Z uwagi na specyfikę niektórych zadań np. edukacja ekologiczna, czy zadania kontrolne będą one realizowane zarówno w ramach harmonogramu krótko i długoterminowego.

Proces zarządzania środowiskiem spoczywa na władzach lokalnych. Mając na uwadze spójność koordynacji działań pomiędzy poszczególnymi szczeblami władz samorządowych i rządowych, a także współpracę z pozostałymi partnerami, zarządzanie środowiskiem przy pomocy Programu Ochrony Środowiska wymagać będzie ustalenia roli i zakresu działania poszczególnych podmiotów zaangażowanych w jego realizację, struktury organizacji Programu oraz systemu monitoringu.

Władze gminy Lwówek pełnią w odniesieniu do Programu kilka funkcji. Jedną z ważniejszych jest *funkcja regulacyjna*, na którą składają się akty prawa miejscowego - uchwały oraz decyzje administracyjne związane odpowiednio z określonymi obszarami zagadnień środowiskowych. Władze pełnią również *funkcje wykonawcze* (zadania wynikające z ustaw) i kontrolne.

Do podstawowych instrumentów prawnych odnoszących się do zagadnień ochrony środowiska należą: standardy i normy środowiskowe, pozwolenia i odpowiedzialność administracyjna, karna i cywilna. Głównymi instrumentami finansowymi są opłaty ekologiczne, kary, fundusze celowe, ulgi podatkowe. Wśród instrumentów o charakterze społecznym wyróżniamy dostęp do informacji, komunikację społeczną, edukację i promocję ekologiczną.

Zadania ekologiczne nieujęte w żadnym z harmonogramów, a zamieszczone w części opisowej dotyczącej polityki ekologicznej, stanowią dla gminy dodatkową bazę możliwości realizacyjnych w ramach opracowanego Programu Ochrony Środowiska. Cele ekologiczne, a w ich ramach kierunki działań, jakie należy podjąć w zakresie ochrony środowiska, stanowią podstawę dla realizacji konkretnych zadań ekologicznych na przestrzeni kilku najbliższych lat.

Zadania zostały wyznaczone na podstawie analizy stanu środowiska przyrodniczego, przewidywanych kierunków rozwoju oraz informacji w zakresie planowanych inwestycji (dziedzina ochrony środowiska), które przekazane zostały przez Urząd Miasta i Gminy w Lwówku jak i instytucje obligatoryjnie zajmujące się ochroną środowiska na omawianym obszarze.

W planie operacyjnym ujęto:

- ♦ **zadania własne** - zadania finansowane w całości lub w części ze środków będących w dyspozycji gminy Lwówek,
- ♦ **zadania monitorowane** - zadania, które są kompetencyjnie przypisane innym niż gmina organom i instytucjom, przedsiębiorstwom, organizacjom działającym na terenie gminy Lwówek.

W harmonogramach realizacyjnych zestawiono cele i zadania ekologiczne dla gminy w odniesieniu do konkretnych elementów środowiska. W poniższych tabelach przedstawiono kolejno zadania własne oraz zadania monitorowane.

UWAGA: REALIZACJA POSZCZEGÓLNYCH ZAMIERZEŃ INWESTYCYJNYCH UZALEŻNIONA JEST OD MOŻLIWOŚCI BUDŻETOWYCH GMINY LWÓWEK



Tabela nr 41. Harmonogram realizacyjny zadań własnych wraz z ich finansowaniem

Lp.	Obszar interwencji	Zadanie	Podmiot odpowiedzialny za realizację (+ jednostki)	Szacunkowe koszty realizacji zadania (w tys. zł)						Źródła finansowania	Dodatkowe informacje o zadaniu
				2024	2025	2026	2027	2028 2030	Razem		
A	B	C	D	E	F	G	H	I	J	K	L
1.	Obszar interwencji I Ochrona klimatu i jakości powietrza	Zwiększenie świadomości społeczeństwa w zakresie potrzeb i możliwości ochrony powietrza, w tym: ograniczenie niskiej emisji, oszczędność energii, stosowanie alternatywnych źródeł energii	Urząd Miasta i Gminy Lwówek	10	10	10	10	40	80	Budżet Gminy	Zadanie finansowane zależnie od możliwości budżetowych gminy
2.		Realizacja programu priorytetowego „Czyste Powietrze”	Urząd Miasta i Gminy Lwówek	Brak możliwości określenia środków finansowych - zależne od zakresu realizacji						Budżet Gminy Fundusze Krajowe	Zadanie realizowane przy współpracy z NFOŚiGW
3.		Wspieranie działań na rzecz ograniczenia niskiej emisji poprzez modernizację systemów ogrzewania budynków komunalnych i indywidualnych oraz wprowadzanie odnawialnych źródeł energii	Urząd Miasta i Gminy Lwówek	Brak możliwości określenia środków finansowych - zależne od zakresu realizacji						Budżet Gminy Fundusze Krajowe Fundusze Unijne	Zadanie finansowane zależnie od możliwości budżetowych gminy
4.		Poprawa efektywności energetycznej poprzez termomodernizację i wykorzystanie OZE w obiektach użyteczności publicznej oraz obiektach indywidualnych	Urząd Miasta i Gminy Lwówek	Brak możliwości określenia środków finansowych - zależne od zakresu realizacji						Budżet Gminy Fundusze Krajowe Fundusze Unijne	Zadanie finansowane zależnie od możliwości budżetowych gminy
5.		Rozbudowa i modernizacja oświetlenia ulicznego na terenie gminy	Urząd Miasta i Gminy Lwówek	Brak możliwości określenia środków finansowych - zależne od zakresu realizacji						Budżet Gminy Fundusze Krajowe Fundusze Unijne	Zadanie finansowane zależnie od możliwości budżetowych gminy
6.		Modernizacja oświetlenia drogowego na terenie Gminy Lwówek	Urząd Miasta i Gminy Lwówek	1 841	-	-	-	-	1 841	Budżet Gminy Program Inwestycji Strategicznych Polski Ład	Zadanie realizowane w ramach WPF na lata 2024 - 2031



PROGRAM OCHRONY ŚRODOWISKA DLA GMINY LWÓWEK NA LATA 2024 - 2028 Z PERSPEKTYWĄ DO ROKU 2030

A	B	C	D	E	F	G	H	I	J	K	L
7.	Obszar interwencji I Ochrona klimatu i jakości powietrza	Udostępnienie części urządzeń oświetleniowych w ramach zadania - modernizacja oświetlenia drogowego na terenie gminy Lwówek	Urząd Miasta i Gminy Lwówek	12,7	12,7	12,7	12,7	12,7	63,5	Budżet Gminy	Zadanie realizowane w ramach WPF na lata 2024 - 2031
8.		Prowadzenie działań kontrolnych w zakresie zakazu spalania odpadów w indywidualnych systemach grzewczych jako elementu zmian w świadomości społeczeństwa oraz środek prewencyjny	Urząd Miasta i Gminy Lwówek	Brak możliwości określenia środków finansowych - zależne od zakresu realizacji						Budżet Gminy	Zadanie finansowane zależnie od możliwości budżetowych gminy
9.		Budowa, rozbudowa oraz modernizacja układu drogowego na terenie gminy	Urząd Miasta i Gminy Lwówek	Brak możliwości określenia środków finansowych - zależne od zakresu realizacji						Budżet Gminy Fundusze Krajowe Fundusze Unijne	Zadanie finansowane zależnie od możliwości budżetowych gminy
10.		Przebudowa ul. Południowej w Lwówku wraz z włączaniem do ul. Kamionki	Urząd Miasta i Gminy Lwówek	2 234	-	-	-	-	2 234	Budżet Gminy Program Inwestycji Strategicznych Polski Ład	-
11.		Przebudowa ulicy Modrakowej w Lwówku	Urząd Miasta i Gminy Lwówek	-	2 164	-	-	-	2 164	Budżet Gminy Program Inwestycji Strategicznych Polski Ład	Zadanie realizowane w ramach WPF na lata 2024 - 2031
12.		Przebudowa dróg gminnych nr 383562P i 383563P w miejscowości Grońsko	Urząd Miasta i Gminy Lwówek	695	-	-	-	-	695	Budżet Gminy Program Inwestycji Strategicznych Polski Ład	-
13.		Rozbudowa drogi gminnej nr 383525P w miejscowości Władysławowo	Urząd Miasta i Gminy Lwówek	893	-	-	-	-	893	Budżet Gminy Środki z Samorządu Województwa Wielkopolskiego	-



PROGRAM OCHRONY ŚRODOWISKA DLA GMINY LWÓWEK NA LATA 2024 - 2028 Z PERSPEKTYWĄ DO ROKU 2030

A	B	C	D	E	F	G	H	I	J	K	L
14.	Obszar interwencji I Ochrona klimatu i jakości powietrza	Przebudowa drogi gminnej nr 383542P w miejscowości Konin	Urząd Miasta i Gminy Lwówek	3 147	-	-	-	-	3 147	Budżet Gminy Fundusze Unijne PROW 2014-2020	-
15.		Przebudowa dróg dojazdowych do gruntów rolnych	Urząd Miasta i Gminy Lwówek	-	1000	1000	1000	1000	4 000	Budżet Gminy Środki z Samorządu Województwa Wielkopolskiego	-
16.		Bieżąca konserwacja dróg gminnych z terenu Gminy Lwówek polegająca na równaniu - profilowaniu mechanicznym wraz z zagęszczeniem poprzez wałowanie walcem na lata 2024-2025	Urząd Miasta i Gminy Lwówek	695	-	-	-	-	695	Budżet Gminy Program Inwestycji Strategicznych Polski Ład	-
17.		Budowa oraz modernizacja układu ścieżek rowerowych na terenie gminy	Urząd Miasta i Gminy Lwówek	Brak możliwości określenia środków finansowych - zależne od zakresu realizacji						Budżet Gminy Fundusze Krajowe Fundusze Unijne	Zadanie finansowane zależnie od możliwości budżetowych gminy
18.	Obszar interwencji II Zagrożenia hałasem	Integrowanie opracowań planistycznych z problemami zagrożenia hałasem	Urząd Miasta i Gminy Lwówek	-	-	-	-	-	-	Budżet Gminy	Koszty administracji
19.		Budowa, rozbudowa oraz modernizacja układu drogowego na terenie gminy	Urząd Miasta i Gminy Lwówek	Brak możliwości określenia środków finansowych - zależne od zakresu realizacji						Budżet Gminy Fundusze Krajowe Fundusze Unijne	Zadanie finansowane zależnie od możliwości budżetowych gminy
20.		Budowa oraz modernizacja układu ścieżek rowerowych na terenie gminy	Urząd Miasta i Gminy Lwówek	Brak możliwości określenia środków finansowych - zależne od zakresu realizacji						Budżet Gminy Fundusze Krajowe Fundusze Unijne	Zadanie finansowane zależnie od możliwości budżetowych gminy



PROGRAM OCHRONY ŚRODOWISKA DLA GMINY LWÓWEK NA LATA 2024 - 2028 Z PERSPEKTYWĄ DO ROKU 2030

A	B	C	D	E	F	G	H	I	J	K	L
21.	Obszar interwencji II Zagrożenia hałasem	Rozwój systemu transportu publicznego oraz alternatywnych niskoemisyjnych środków transportu	Urząd Miasta i Gminy Lwówek	Brak możliwości określenia środków finansowych - zależne od zakresu realizacji						Budżet Gminy Fundusze Krajowe Fundusze Unijne	Zadanie finansowane zależnie od możliwości budżetowych gminy
22.		Dokonanie rozpoznania klimatu akustycznego ze wskazaniem terenów szczególnie narażonych na emisję hałasu	Urząd Miasta i Gminy Lwówek	Brak możliwości określenia środków finansowych - zależne od zakresu realizacji						Budżet Gminy Fundusze Krajowe Fundusze Unijne	Zadanie finansowane zależnie od możliwości budżetowych gminy
23.		Stosowanie rozwiązań mających na celu minimalizację hałasu wzdłuż tras komunikacyjnych, gdzie występują przekroczenia standardów akustycznych	Urząd Miasta i Gminy Lwówek	Brak możliwości określenia środków finansowych - zależne od zakresu realizacji						Budżet Gminy Fundusze Krajowe Fundusze Unijne	Zadanie finansowane zależnie od możliwości budżetowych gminy
24.	Obszar interwencji III PEM	Uwzględnienie w MPZP wymogów ochrony przed promieniowaniem elektromagnetycznym	Urząd Miasta i Gminy Lwówek	-	-	-	-	-	-	Budżet Gminy	Koszty administracji
25.	Obszar interwencji IV Gospodarowanie wodami	Uwzględnianie w MPZP zagadnień dotyczących gospodarowania wodami w tym zwiększenie retencyjności i zakazu wprowadzania do kanalizacji deszczowej wód odpadowych umownie czystych, z dachów obiektów	Urząd Miasta i Gminy Lwówek	-	-	-	-	-	-	Budżet Gminy	Koszty administracji
26.		Wdrażanie programów ochrony wód podziemnych i powierzchniowych	Urząd Miasta i Gminy Lwówek	Brak możliwości określenia środków finansowych - zależne od zakresu realizacji						Budżet Gminy Fundusze Krajowe Fundusze Unijne	Zadanie finansowane zależnie od możliwości budżetowych gminy
27.		Sukcesywna realizacja programów małej retencji dla województwa wielkopolskiego	Urząd Miasta i Gminy Lwówek	Brak możliwości określenia środków finansowych - zależne od zakresu realizacji						Budżet Gminy Fundusze Krajowe Fundusze Unijne	Zadanie finansowane zależnie od możliwości budżetowych gminy



PROGRAM OCHRONY ŚRODOWISKA DLA GMINY LWÓWEK NA LATA 2024 - 2028 Z PERSPEKTYWĄ DO ROKU 2030

A	B	C	D	E	F	G	H	I	J	K	L
28.	Obszar interwencji IV Gospodarowanie wodami	Odbudowa i przebudowa stawu w Bródkach	Urząd Miasta i Gminy Lwówek	-	306	-	-	-	306	Budżet Gminy Fundusze Unijne PROW 2014-2020	Zadanie realizowane w ramach WPF na lata 2024 - 2031
29.		Realizacja działań przestrzennych zatrzymujących wody deszczowe w miejscach ich opadu, poprzez podnoszenie lesistości zwiększającej retencyjność, racjonalną gospodarkę wodami opadowymi na terenach silnie zurbanizowanych i nakaz zagospodarowania wód opadowych umownie czystych, z dachów obiektów na terenie danej nieruchomości	Urząd Miasta i Gminy Lwówek	Brak możliwości określenia środków finansowych - zależne od zakresu realizacji						Budżet Gminy Fundusze Krajowe Fundusze Unijne	Zadanie finansowane zależnie od możliwości budżetowych gminy
30.	Obszar interwencji V Gospodarka wodno-ściekowa	Wzmoczenie działań kontrolnych egzekucyjnych w celu eliminacji nielegalnego zrzutu ścieków	Urząd Miasta i Gminy Lwówek	-	-	-	-	-	-	Budżet Gminy	Koszty administracji
31.		Dotacje na budowę przydomowych oczyszczalni ścieków na terenie gminy	Urząd Miasta i Gminy Lwówek	Brak możliwości określenia środków finansowych - zależne od zakresu realizacji						Budżet Gminy Fundusze Krajowe Fundusze Unijne	Zadanie finansowane zależnie od możliwości budżetowych gminy
32.		Gospodarowanie wodami opadowymi na terenie gminy	Urząd Miasta i Gminy Lwówek	Brak możliwości określenia środków finansowych - zależne od zakresu realizacji						Budżet Gminy Fundusze Krajowe Fundusze Unijne	Zadanie finansowane zależnie od możliwości budżetowych gminy
33.	Obszar interwencji V Gospodarka wodno-ściekowa	Budowa stacji uzdatniania wody w miejscowości Władysławowo	Urząd Miasta i Gminy Lwówek	25	-	-	-	-	25	Budżet Gminy Fundusze Krajowe Fundusze Unijne	Zadanie realizowane w ramach WPF na lata 2024 - 2031
34.		Budowa sieci wodociągowej i kanalizacji sanitarnej wraz z kanalizacją deszczową i zbiornikami retencyjnymi w miejscowości Lwówek i Józefowo	Urząd Miasta i Gminy Lwówek	3 457	3 554	-	-	-	7 011	Budżet Gminy Fundusze Unijne PROW 2014-2020	Zadanie realizowane w ramach WPF na lata 2024 - 2031



PROGRAM OCHRONY ŚRODOWISKA DLA GMINY LWÓWEK NA LATA 2024 - 2028 Z PERSPEKTYWĄ DO ROKU 2030

A	B	C	D	E	F	G	H	I	J	K	L
35.	Obszar interwencji V Gospodarka wodno-ściekowa	Przebudowa i rozbudowa oczyszczalni ścieków w Koninie	Urząd Miasta i Gminy Lwówek	-	6 137	-	-	-	6 137	Budżet Gminy Fundusze Krajowe Program Inwestycji Strategicznych Polski Ład Fundusze Unijne	Zadanie realizowane w ramach WPF na lata 2024 - 2031
36.	Obszar interwencji VI Gleby oraz zasoby geologiczne	Uwzględnienie w studium uwarunkowań (planie ogólnym) oraz planie zagospodarowania przestrzennego obszarów złóż i objęcie ochroną oraz działania związane z ich poszukiwaniem i rozpoznawaniem	Urząd Miasta i Gminy Lwówek	-	-	-	-	-	-	Budżet Gminy	Koszty administracji
37.		Ograniczenie presji wywieranej na środowisko podczas prowadzenia prac rozpoznawczych, eksploatacyjnych i magazynowania kopalin poprzez korzystanie z nowoczesnych technologii pozyskiwania surowców mineralnych	Urząd Miasta i Gminy Lwówek	Brak możliwości określenia środków finansowych - zależne od zakresu realizacji						Budżet Gminy	Zadanie finansowane zależnie od możliwości budżetowych gminy
38.		Ochrona i wprowadzenie zadrzewień i zakrzewień przydrożnych spełniających rolę przeciwoerozyjną	Urząd Miasta i Gminy Lwówek	5	5	5	5	20	40	Budżet Gminy	Zadanie finansowane zależnie od możliwości budżetowych gminy
39.		Przeciwdziałanie degradacji terenów rolnych, łąkowych i wodno-błotnych przez czynniki antropogenne	Urząd Miasta i Gminy Lwówek	Brak możliwości określenia środków finansowych - zależne od zakresu realizacji						Budżet Gminy Fundusze Krajowe Fundusze Unijne	Zadanie finansowane zależnie od możliwości budżetowych gminy
40.		Wywóz odpadów komunalnych	Urząd Miasta i Gminy Lwówek	2 552	-	-	-	-	2 552	Budżet Gminy	Zadanie realizowane w ramach WPF na lata 2024 - 2031
41.		Intensyfikacja działań w zakresie wdrażania systemu gospodarki odpadami komunalnymi	Urząd Miasta i Gminy Lwówek	Brak możliwości określenia środków finansowych - zależne od zakresu realizacji						Budżet Gminy	Zadanie finansowane zależnie od możliwości budżetowych gminy



PROGRAM OCHRONY ŚRODOWISKA DLA GMINY LWÓWEK NA LATA 2024 - 2028 Z PERSPEKTYWĄ DO ROKU 2030

A	B	C	D	E	F	G	H	I	J	K	L
42.	Obszar Interwencji VII Gospodarka odpadami i zapobieganie powstawaniu odpadów	Bieżąca kontrola realizacji przez mieszkańców obowiązków w zakresie utrzymania czystości porządku	Urząd Miasta i Gminy Lwówek	-	-	-	-	-	-	Budżet Gminy	Koszty administracji
43.		Wsparcie finansowe dla osób fizycznych likwidujących azbest lub wyroby zawierające azbest z terenu nieruchomości położonych na terenie gminy	Urząd Miasta i Gminy Lwówek	Brak możliwości określenia środków finansowych - zależne od zakresu realizacji						Budżet Gminy Fundusze Krajowe Fundusze Unijne	Zadanie finansowane zależnie od możliwości budżetowych gminy
44.		Likwidacja nielegalnych składowisk odpadów	Urząd Miasta i Gminy Lwówek	Brak możliwości określenia środków finansowych - zależne od zakresu realizacji						Budżet Gminy	-
45.		Gospodarowanie odpadami elektrycznymi i elektronicznymi (zorganizowanie punktu zbiórki ww. odpadów, działania edukacyjne)	Urząd Miasta i Gminy Lwówek	Brak możliwości określenia środków finansowych - zależne od zakresu realizacji						Budżet Gminy Fundusze Krajowe Fundusze Unijne	Zadanie finansowane zależnie od możliwości budżetowych gminy
46.		Gospodarowanie zużytymi bateriami (rozbudowa systemu zbiórki, działania edukacyjne)	Urząd Miasta i Gminy Lwówek	Brak możliwości określenia środków finansowych - zależne od zakresu realizacji						Budżet Gminy Fundusze Krajowe Fundusze Unijne	Zadanie finansowane zależnie od możliwości budżetowych gminy
47.		Zmniejszenie ilości odpadów kierowanych na składowiska poprzez rozwój selektywnego zbierania odpadów z wydzieleniem odpadów niebezpiecznych, odpadów zielonych, odpadów poddawanych odzyskowi lub recykling	Urząd Miasta i Gminy Lwówek	Brak możliwości określenia środków finansowych - zależne od zakresu realizacji						Budżet Gminy Fundusze Krajowe Fundusze Unijne	Zadanie finansowane zależnie od możliwości budżetowych gminy
48.		Kontrola i monitoring wytwórców odpadów i podmiotów posiadających instalacje do przetwarzania odpadów oraz kontrola wydawanych decyzji w zakresie gospodarki odpadami (w zależności od kompetencji)	Urząd Miasta i Gminy Lwówek	-	-	-	-	-	-	Budżet Gminy	Koszty administracji



PROGRAM OCHRONY ŚRODOWISKA DLA GMINY LWÓWEK NA LATA 2024 - 2028 Z PERSPEKTYWĄ DO ROKU 2030

A	B	C	D	E	F	G	H	I	J	K	L
49.	Obszar Interwencji VII Gospodarka odpadami i zapobieganie powstawaniu odpadów	Realizacja zadań w zakresie gospodarki odpadami komunalnymi, przemysłowymi oraz niebezpiecznymi, zawartych w harmonogramie Planu Gospodarki Odpadami Województwa Wielkopolskiego	Urząd Miasta i Gminy Lwówek	Brak możliwości określenia środków finansowych - zależne od zakresu realizacji						Budżet Gminy Fundusze Krajowe Fundusze Unijne	Zadanie finansowane zależnie od możliwości budżetowych gminy
50.		Budowa punktów selektywnej zbiórki odpadów	Urząd Miasta i Gminy Lwówek	Brak możliwości określenia środków finansowych - zależne od zakresu realizacji						Budżet Gminy Fundusze Krajowe Fundusze Unijne	Zadanie finansowane zależnie od możliwości budżetowych gminy
51.	Obszar Interwencji VIII Zasoby przyrodnicze	Podjęcie działań w sprawie ustanowienia form ochrony przyrody wynikające z ustawy o ochronie przyrody (w zależności od kompetencji)	Urząd Miasta i Gminy Lwówek	-	-	-	-	-	-	Budżet Gminy	Koszty administracji
52.		Wykonanie oznakowania i infrastruktury dla istniejących form ochrony przyrody	Urząd Miasta i Gminy Lwówek	-	10	-	-	-	10	Budżet Gminy	Zadanie finansowane zależnie od możliwości budżetowych gminy
53.		Bieżąca opieka nad formami ochrony przyrody oraz ochrona cennych przyrodniczo siedlisk na terenie gminy (w zależności od kompetencji)	Urząd Miasta i Gminy Lwówek	10	10	10	10	40	80	Budżet Gminy Fundusze Krajowe Fundusze Unijne	Zadanie finansowane zależnie od możliwości budżetowych gminy
54.		Wydawanie zezwoleń na usunięcie drzew i krzewów oraz kontrola z zakresu wydanych decyzji	Urząd Miasta i Gminy Lwówek	-	-	-	-	-	-	Budżet Gminy	Koszty administracji
55.		Nakładanie kar za nielegalną wycinkę drzew i krzewów	Urząd Miasta i Gminy Lwówek	-	-	-	-	-	-	Budżet Gminy	Koszty administracji



PROGRAM OCHRONY ŚRODOWISKA DLA GMINY LWÓWEK NA LATA 2024 - 2028 Z PERSPEKTYWĄ DO ROKU 2030

A	B	C	D	E	F	G	H	I	J	K	L
56.	Obszar Interwencji VIII Zasoby przyrodnicze	Wspieranie przedsięwzięć mających na celu powiększanie lesistości, terenów zieleni, zadrzewień, zakrzewień, parków, zielonych terenów sportowych oraz ogródków działkowych	Urząd Miasta i Gminy Lwówek	10	10	10	10	40	80	Budżet Gminy Fundusze Krajowe Fundusze Unijne	Zadanie finansowane zależnie od możliwości budżetowych gminy
57.		Sukcesywna likwidacja zagrożeń związanych z występowaniem gatunków inwazyjnych	Urząd Miasta i Gminy Lwówek	Brak możliwości określenia środków finansowych - zależne od zakresu realizacji						Budżet Gminy	Zadanie finansowane zależnie od możliwości budżetowych gminy
58.		Prowadzenie i aktualizacja rejestru poważnych awarii	Urząd Miasta i Gminy Lwówek	-	-	-	-	-	-	Budżet Gminy	Koszty administracji
59.	Obszar interwencji IX Zagrożenia poważnymi awariami	Zwiększenie świadomości społecznej dotyczącej zasad postępowania w przypadku wystąpienia poważnej awarii	Urząd Miasta i Gminy Lwówek	Brak możliwości określenia środków finansowych - zależne od zakresu realizacji						Budżet Gminy	Zadanie finansowane zależnie od możliwości budżetowych gminy
60.		Zwiększenie bezpieczeństwa transportu substancji niebezpiecznych poprzez zastosowanie efektywnych i sprawdzonych rozwiązań (minimalizacja ryzyka)	Urząd Miasta i Gminy Lwówek	Brak możliwości określenia środków finansowych - zależne od zakresu realizacji						Budżet Gminy	Zadanie finansowane zależnie od możliwości budżetowych gminy
61.		Stałe uaktualnianie i optymalizacja tras przewozu materiałów niebezpiecznych	Urząd Miasta i Gminy Lwówek	Brak możliwości określenia środków finansowych - zależne od zakresu realizacji						Budżet Gminy	Zadanie finansowane zależnie od możliwości budżetowych gminy
62.		Zwiększenie dotacji i środków finansowych dla Ochotniczych Straży Pożarnych	Urząd Miasta i Gminy Lwówek	Brak możliwości określenia środków finansowych - zależne od zakresu realizacji						Budżet Gminy Fundusze Krajowe Fundusze Unijne	Zadanie finansowane zależnie od możliwości budżetowych gminy



PROGRAM OCHRONY ŚRODOWISKA DLA GMINY LWÓWEK NA LATA 2024 - 2028 Z PERSPEKTYWĄ DO ROKU 2030

A	B	C	D	E	F	G	H	I	J	K	L
63.	Obszar interwencji X Edukacja ekologiczna	Wspieranie szkolnych kół zainteresowań oraz konkursów o tematyce ekologicznej	Urząd Miasta i Gminy Lwówek	5	5	5	5	20	40	Budżet Gminy Fundusze Krajowe Fundusze Unijne	Zadanie finansowane zależnie od możliwości budżetowych gminy
64.		Prowadzenie działań edukacyjnych oraz organizacja kampanii informacyjnych dotyczących zagadnień ochrony środowiska	Urząd Miasta i Gminy Lwówek	10	10	10	10	40	80	Budżet Gminy Fundusze Krajowe Fundusze Unijne	Zadanie finansowane zależnie od możliwości budżetowych gminy
65.		Współpraca podczas opiniowania planów, programów oraz innych przedsięwzięć strategicznych	Urząd Miasta i Gminy Lwówek	-	-	-	-	-	-	Budżet Gminy	Koszty administracji
66.		Wykorzystanie elementów przyrodniczych i kulturowych do kreowania wizerunku gminy	Urząd Miasta i Gminy Lwówek	Brak możliwości określenia środków finansowych - zależne od zakresu realizacji						Budżet Gminy Fundusze Krajowe Fundusze Unijne	Zadanie finansowane zależnie od możliwości budżetowych gminy
67.		Edukacja ekologiczna pracowników samorządowych, dzieci i młodzieży, dorosłych, przedsiębiorców, turystów	Urząd Miasta i Gminy Lwówek	Brak możliwości określenia środków finansowych - zależne od zakresu realizacji						Budżet Gminy Fundusze Krajowe Fundusze Unijne	Zadanie finansowane zależnie od możliwości budżetowych gminy

Źródło: Analiza własna



Tabela nr 42. Harmonogram realizacyjny zadań monitorowanych wraz z ich finansowaniem

Lp.	Obszar interwencji	Zadanie ekologiczne	Podmiot odpowiedzialny za realizację (+ jednostki)	Szacunkowe koszty realizacji zadania (w zł)	Źródła finansowania	Dodatkowe informacje o zadaniu
A	B	C	D	E	F	G
1.	Obszar interwencji I Ochrona klimatu i jakości powietrza	Zwiększenie świadomości społeczeństwa w zakresie potrzeb i możliwości ochrony powietrza, w tym oszczędności energii i stosowania alternatywnych źródeł energii	Urząd Marszałkowski	20 000,00	Środki jednostek realizujących	Zadanie finansowane zależnie od możliwości budżetowych jednostki odpowiedzialnej
2.		Prowadzenie działań kontrolnych w zakresie zakazu spalania odpadów w indywidualnych systemach grzewczych jako elementu zmian w świadomości społeczeństwa oraz środków prewencyjny	Policja, Służby uprawnione	Brak możliwości określenia środków finansowych	Środki jednostek realizujących	Zadanie finansowane zależnie od możliwości budżetowych jednostki odpowiedzialnej
3.		Budowa oraz modernizacja układu drogowego na terenie gminy	Zarządcy dróg	Brak możliwości określenia środków finansowych	Środki jednostek realizujących Fundusze Krajowe Fundusze Unijne	Zadanie finansowane zależnie od możliwości budżetowych jednostki odpowiedzialnej
4.		Budowa oraz modernizacja układu ścieżek rowerowych na terenie gminy	Powiat Województwo Wielkopolskie, GDDKiA	Brak możliwości określenia środków finansowych	Środki jednostek realizujących Fundusze Krajowe Fundusze Unijne	Zadanie finansowane zależnie od możliwości budżetowych jednostki odpowiedzialnej
5.		Monitoring jakości powietrza atmosferycznego na terenie gminy	GIOŚ RWMS	20 000,00	Środki jednostek realizujących	Zadanie finansowane zależnie od możliwości budżetowych jednostki odpowiedzialnej
6.	Obszar interwencji II Zagrożenia hałasem	Monitorowanie natężenia ruchu i poziomu hałasu wzdłuż głównych dróg przechodzących przez teren gminy	Zarządcy dróg	100 000,00	Środki jednostek realizujących Fundusze Krajowe Fundusze Unijne	Zadanie finansowane zależnie od możliwości budżetowych jednostki odpowiedzialnej
7.		Budowa oraz modernizacja układu drogowego na terenie gminy	Zarządcy dróg	Brak możliwości określenia środków finansowych	Środki jednostek realizujących Fundusze Krajowe Fundusze Unijne	Zadanie finansowane zależnie od możliwości budżetowych jednostki odpowiedzialnej



PROGRAM OCHRONY ŚRODOWISKA DLA GMINY LWÓWEK NA LATA 2024 - 2028 Z PERSPEKTYWĄ DO ROKU 2030

A	B	C	D	E	F	G
8.	Obszar interwencji II Zagrożenia hałasem	Stosowanie rozwiązań mających na celu minimalizację hałasu wzdłuż tras komunikacyjnych, gdzie występują przekroczenia standardów akustycznych	Zarządcy dróg	250 000,00	Środki jednostek realizujących Fundusze Krajowe Fundusze Unijne	Zadanie finansowane zależnie od możliwości budżetowych jednostki odpowiedzialnej
9.		Monitoring klimatu akustycznego na terenie gminy	GIOŚ RWMS	20 000,00	Środki jednostek realizujących Fundusze Krajowe Fundusze Unijne	Zadanie finansowane zależnie od możliwości budżetowych jednostki odpowiedzialnej
10.	Obszar interwencji III Pola elektromagnetyczne	Identyfikacja i kontrole zagrożeń promieniowania elektromagnetycznego	Prowadzący instalacje, WIOŚ	20 000,00	Środki jednostek realizujących Fundusze Krajowe Fundusze Unijne	Zadanie finansowane zależnie od możliwości budżetowych jednostki odpowiedzialnej
11.		Monitoring promieniowanie elektromagnetycznego na terenie gminy	GIOŚ RWMS	20 000,00	Środki jednostek realizujących	Zadanie finansowane zależnie od możliwości budżetowych jednostki odpowiedzialnej
12.	Obszar interwencji IV Gospodarowanie wodami	Wykonanie inwentaryzacji urządzeń melioracyjnych	PGWWP, Spółki Wodne	Brak możliwości określenia środków finansowych	Środki jednostek realizujących	Zadanie finansowane zależnie od możliwości budżetowych jednostki odpowiedzialnej
13.		Modernizacja i bieżące utrzymanie urządzeń melioracyjnych w tym zabezpieczeń przeciwpowodziowych	PGWWP, Spółki Wodne	Brak możliwości określenia środków finansowych	Środki jednostek realizujących	Zadanie finansowane zależnie od możliwości budżetowych jednostki odpowiedzialnej
14.		Wdrażanie programów ochrony wód podziemnych i powierzchniowych	PGWWP	Brak możliwości określenia środków finansowych	Środki jednostek realizujących Fundusze Krajowe Fundusze Unijne	Zadanie finansowane zależnie od możliwości budżetowych jednostki odpowiedzialnej
15.		Sukcesywna realizacja programów małej retencji dla województwa wielkopolskiego	PGWWP	Brak możliwości określenia środków finansowych	Środki jednostek realizujących Fundusze Krajowe Fundusze Unijne	Zadanie finansowane zależnie od możliwości budżetowych jednostki odpowiedzialnej



A	B	C	D	E	F	G
16.	Obszar interwencji IV Gospodarowanie wodami	Realizacja działań przestrzennych zatrzymujących wody deszczowe w miejscach ich opadu, poprzez podnoszenie lesistości zwiększającej retencyjność, racjonalną gospodarką wodami opadowymi na terenach silnie zurbanizowanych i nakaz zagospodarowania wód opadowych umownie czystych, z dachów obiektów na terenie danej nieruchomości	Przedsiębiorcy, Mieszkańcy	Brak możliwości określenia środków finansowych	Środki jednostek realizujących Fundusze Krajowe Fundusze Unijne	Zadanie finansowane zależnie od możliwości budżetowych jednostki odpowiedzialnej
17.		Monitoring jakości wód podziemnych i powierzchniowych na terenie gminy	GIOŚ RWMŚ	20 000,00	Środki jednostek realizujących Fundusze Krajowe Fundusze Unijne	Zadanie finansowane zależnie od możliwości budżetowych jednostki odpowiedzialnej
18.	Obszar interwencji V Gospodarka wodno-ściekowa	Minimalizacja strat wody na przesyle wody wodociągowej (przewody magistralne i lokalne)	Gestor sieci	Brak możliwości określenia środków finansowych	Środki jednostek realizujących	Zadanie finansowane zależnie od możliwości budżetowych jednostki odpowiedzialnej
19.		Sukcesywna wymiana i renowacja wyeksploatowanych odcinków sieci wodociągowej	Gestor sieci	Brak możliwości określenia środków finansowych	NFOŚiGW, WRPO, PROW, Fundusze Unijne	Zadanie finansowane zależnie od możliwości budżetowych jednostki odpowiedzialnej
20.		Opracowanie projektów i budowa sieci wodociągowej na terenie gminy	Gestor sieci	Brak możliwości określenia środków finansowych	Środki jednostek realizujących, Fundusze Krajowe, Fundusze Unijne	Zadanie finansowane zależnie od możliwości budżetowych jednostki odpowiedzialnej
21.		Wzmoczenie działań kontrolnych i egzekucyjnych w celu eliminacji nielegalnego zrzutu ścieków	Gestor sieci	-	Środki jednostek realizujących	Koszty administracji
22.		Opracowanie projektów i budowa sieci kanalizacyjnej na terenie gminy	Gestor sieci	Brak możliwości określenia środków finansowych	Środki jednostek realizujących, Fundusze Krajowe, Fundusze Unijne	Zadanie finansowane zależnie od możliwości budżetowych jednostki odpowiedzialnej
23.		Gospodarowanie wodami opadowymi na terenie gminy	Gestor sieci	Brak możliwości określenia środków finansowych	Środki jednostek realizujących, Fundusze Krajowe, Fundusze Unijne	Zadanie finansowane zależnie od możliwości budżetowych jednostki odpowiedzialnej



PROGRAM OCHRONY ŚRODOWISKA DLA GMINY LWÓWEK NA LATA 2024 - 2028 Z PERSPEKTYWĄ DO ROKU 2030

A	B	C	D	E	F	G
24.	Obszar V	Opracowanie projektów i budowa sieci kanalizacji deszczowej na terenie większych jednostek osadniczych	Gestor sieci	Brak możliwości określenia środków finansowych	Środki jednostek realizujących, Fundusze Krajowe, Fundusze Unijne	Zadanie finansowane zależnie od możliwości budżetowych jednostki odpowiedzialnej
25.	Obszar interwencji VI Gleby oraz zasoby geologiczne	Wyeliminowanie niekoncesjonowanej eksploatacji surowców naturalnych	Urząd Górniczy	Brak możliwości określenia środków finansowych	Środki jednostek realizujących	Zadanie finansowane zależnie od możliwości budżetowych jednostki odpowiedzialnej
26.		Bieżąca rekultywacja terenów poeksploatacyjnych oraz zdegradowanych	Koncesjorbiorca, Właściciele gruntów	200 000,00	Środki jednostek realizujących, Fundusze Krajowe, Fundusze Unijne	Zadanie finansowane zależnie od możliwości budżetowych jednostki odpowiedzialnej
27.		Ochrona i wprowadzenie zadrzewień i zakrzewień przydrożnych spełniających rolę przeciwoerozyjną	Właściciele gruntów	20 000,00	Środki jednostek realizujących	Zadanie finansowane zależnie od możliwości budżetowych jednostki odpowiedzialnej
28.		Kształtowanie struktury upraw przeciwdziałającej erozji i pogarszaniu się jakości gleb	Właściciele gruntów	Brak możliwości określenia środków finansowych	Środki jednostek realizujących	Zadanie finansowane zależnie od możliwości budżetowych jednostki odpowiedzialnej
29.		Propagowanie przestrzegania zasad nawożenia gruntów w zgodzie z kodeksem dobrych praktyk rolniczych	ARMiR, ODR, Właściciele gruntów	Brak możliwości określenia środków finansowych	Środki jednostek realizujących	Zadanie finansowane zależnie od możliwości budżetowych jednostki odpowiedzialnej
30.		Przeciwdziałanie degradacji terenów rolnych, łąkowych i wodnołotnych przez czynniki antropogenne	Właściciele gruntów	Brak możliwości określenia środków finansowych	Środki jednostek realizujących	Zadanie finansowane zależnie od możliwości budżetowych jednostki odpowiedzialnej
31.	Obszar VII	Likwidacja nielegalnych składowisk odpadów (tereny leśne)	Nadleśnictwa, Właściciele	Brak możliwości określenia środków finansowych	Środki jednostek realizujących Fundusze Krajowe, Fundusze Unijne	Zadanie finansowane zależnie od możliwości budżetowych jednostki odpowiedzialnej



A	B	C	D	E	F	G
32.	Obszar interwencji VII Gospodarka odpadami	Zmniejszenie ilości wszystkich odpadów kierowanych na składowiska poprzez rozwój selektywnego zbierania odpadów z wydzieleniem odpadów niebezpiecznych, odpadów zielonych, odpadów poddawanych odzyskowi lub recykling	Właściciele instalacji, Właściciele nieruchomości	Brak możliwości określenia środków finansowych	Środki jednostek realizujących Fundusze Krajowe, Fundusze Unijne	Zadanie finansowane zależnie od możliwości budżetowych jednostki odpowiedzialnej
33.		Kontrola i monitoring wytwórców odpadów i podmiotów posiadających instalacje do przetwarzania odpadów oraz kontrola wydawanych decyzji w zakresie gospodarki odpadami (w zależności od kompetencji)	WIOŚ, Urząd Marszałkowski	-	Środki jednostek realizujących	Koszty administracji
34.	Obszar Interwencji VIII Zasoby przyrodnicze	Podejmowanie działań w sprawie ustanowienia form ochrony przyrody wynikające z ustawy o ochronie przyrody (w zależności od kompetencji)	RDOŚ, Sejmik Województwa Wielkopolskiego	-	Środki jednostek realizujących	RDOŚ - Rezerwy Przyrody, SWŚ - Parki Krajobrazowe, Obszary Chronionego Krajobrazu
35.		Bieżąca opieka nad formami ochrony przyrody oraz ochrona cennych przyrodniczo siedlisk na terenie gminy (w zależności od kompetencji)	RDOŚ, Sejmik Województwa Wielkopolskiego	Brak możliwości określenia środków finansowych	Środki jednostek realizujących	
36.		Wydawanie zezwoleń na usunięcie drzew i krzewów oraz kontrola z zakresu wydanych decyzji	Służby uprawnione	-	Środki jednostek realizujących	Koszty administracji
37.		Nakładanie kar za nielegalną wycinkę drzew i krzewów	Służby uprawnione	-	Środki jednostek realizujących	Koszty administracji
38.		Wspieranie przedsięwzięć mających na celu powiększanie terenów zieleni, zadrzewień, zakrzewień, parków, zielonych terenów sportowych oraz ogródków działkowych	Interesariusze	20 000,00	Środki jednostek realizujących	Zadanie finansowane zależnie od możliwości budżetowych jednostki odpowiedzialnej
39.		Rozwój bazy dydaktycznej edukacji przyrodniczej oraz realizacja działań z zakresu edukacji ekologicznej	Szkoły, Nadleśnictwa	Brak możliwości określenia środków finansowych	Środki jednostek realizujących Fundusze Krajowe, Fundusze Unijne	Zadanie finansowane zależnie od możliwości budżetowych jednostki odpowiedzialnej



A	B	C	D	E	F	G
40.	Obszar Interwencji VIII Zasoby przyrodnicze	Realizacja zrównoważonej gospodarki leśnej m.in. poprzez sukcesywną aktualizację Planów urządzenia lasów	Właściciele lasów	50 000,00	Środki jednostek realizujących	Zadanie finansowane zależnie od możliwości budżetowych jednostki odpowiedzialnej
41.		Rozwój monitoringu środowiska leśnego w celu rozpoznania stanu lasu, przeciwdziałania pożarom, rozwojowi szkodników i chorób	Właściciele lasów	20 000,00	Środki jednostek realizujących	Zadanie finansowane zależnie od możliwości budżetowych jednostki odpowiedzialnej
42.	Obszar Interwencji IX Zagrożenia poważnymi awariami	Prowadzenie i aktualizacja rejestru poważnych awarii	WIOŚ, Przedsiębiorcy	-	Środki jednostek realizujących	Koszty administracji
43.		Zwiększenie świadomości społecznej dotyczącej zasad postępowania w przypadku wystąpienia poważnej awarii	WIOŚ, Przedsiębiorcy	8 000,00	Środki jednostek realizujących	Zadanie finansowane zależnie od możliwości budżetowych jednostki odpowiedzialnej
44.		Zwiększenie bezpieczeństwa transportu substancji niebezpiecznych poprzez zastosowanie efektywnych i sprawdzonych rozwiązań (minimalizacja ryzyka)	WIOŚ, Przedsiębiorcy	-	Środki jednostek realizujących	Koszty administracji
45.		Kontrole sprawności technicznej pojazdów i warunków transportowania materiałów niebezpiecznych	Służby uprawnione	-	Środki jednostek realizujących	Koszty administracji
46.		Odpowiednie wyposażenie pojazdów transportujących substancje niebezpieczne (m.in. środki gaśnicze, znaki ostrzegawcze)	Przedsiębiorcy	Brak możliwości określenia środków finansowych	Koszty przedsiębiorców	Zadanie finansowane zależnie od możliwości budżetowych jednostki odpowiedzialnej
47.	Obszar Interwencji X Edukacja ekologiczna	Prowadzenie działań edukacyjnych oraz organizacja kampanii informacyjnych dotyczących zagadnień ochrony środowiska	Interesariusze	Brak możliwości określenia środków finansowych	Środki jednostek realizujących	Zadanie finansowane zależnie od możliwości budżetowych jednostki odpowiedzialnej

Źródło: Analiza własna

UWAGA: REALIZACJA POSZCZEGÓLNYCH ZAMIERZEŃ INWESTYCYJNYCH UZALEŻNIONA JEST OD MOŻLIWOŚCI BUDŻETOWYCH GMINY LWÓWEK ORAZ POSZCZEGÓLNYCH PODMIOTÓW ODPOWIEDZIALNYCH ZA ICH REALIACJĘ.



VIII. SYSTEM REALIZACJI PROGRAMU OCHRONY ŚRODOWISKA

8.1. Założenia systemu finansowania inwestycji

Realizacja zadań wytyczonych w Programie Ochrony Środowiska dla Gminy Lwówek wiąże się z wysokimi nakładami inwestycyjnymi. Większość instytucji, które udzielają dotacji lub korzystnie oprocentowanych kredytów na inwestycje w dziedzinie ochrony środowiska wymaga, żeby inwestycja osiągnęła odpowiednio duży efekt ekologiczny i objęła swym zasięgiem możliwie jak największą liczbę mieszkańców aglomeracji, gminy lub związku gmin.

Dlatego w przypadku gminy Lwówek należy dążyć, aby podejmowane działania obejmowały swym zasięgiem kilka gmin (np. międzygminne działania na rzecz ochrony środowiska, związkowy model gospodarki odpadami). Wspólne działanie kilku gmin nie tylko ma wpływ na finansowanie inwestycji (obniży koszty, które będzie musiała ponieść pojedyncza gmina), ale również obniży koszty eksploatacyjne. Oznacza to, że przedsięwzięcie winno być realizowane wspólnie. W zależności od przyjętego w danym przypadku rozwiązania wariantu organizacyjnego poszczególne gminy samodzielnie lub wspólnie finansować będą realizację konkretnych zadań.

Zestawienie kosztów realizacji działań w latach 2024 - 2030 opracowano w oparciu o inwestycje, wyszczególnione w harmonogramie realizacji przedsięwzięć w rozdziale VII.

Dla pewnych działań pozainwestycyjnych koszty zostały określone jako „koszty administracji”. Dotyczy to przedsięwzięć, które są trudne do oszacowania, gdyż uzależnione są od bieżącego zapotrzebowania i sytuacji. Wiele działań nieinwestycyjnych będzie również realizowanych w ramach codziennych obowiązków pracowników samorządowych, a więc bez dodatkowych kosztów. Określenie „koszty administracji” tyczyć się może również udziału merytorycznego, udostępnienia zasobów czy partycypowania w organizacji przedsięwzięcia.

8.1.1. Źródła finansowania inwestycji w ochronie środowiska

Wdrażanie Programu Ochrony Środowiska będzie możliwe dzięki stworzeniu sprawnego systemu finansowania ochrony środowiska. Środki na finansowanie zadań związanych z ochroną środowiska pochodzić mogą z następujących źródeł:

- ♦ własne środki gminy, powiatu,
- ♦ dofinansowanie wojewódzkiego i narodowego funduszu ochrony środowiska i gospodarki wodnej,
- ♦ fundusze strukturalne i celowe,
- ♦ kredyty bankowe na preferencyjnych warunkach (np. Bank Ochrony Środowiska),
- ♦ pozyskanie inwestora strategicznego, może nim być także inwestor zagraniczny.

Należy zaznaczyć, że wszystkie instytucje udzielające pomocy finansowej w dziedzinie ochrony środowiska wymagają od inwestora nie tylko wypełnienia odpowiedniego formularza, ale również przedstawienia szeregu opracowań i dokumentacji planujących czy opisujących dane przedsięwzięcie:

- ♦ plan zagospodarowania przestrzennego i strategię rozwoju,
- ♦ program ochrony środowiska, koncepcje gospodarki wodno-ściekowej, plan zalesiania itp.
- ♦ dokumentacja techniczna wraz z dokumentacją ekonomiczną, finansową i przetargową,
- ♦ studium wykonalności (lub biznes plan w przypadku przedsięwzięć komercyjnych),
- ♦ wymagane przez prawo zezwolenia na realizację projektu.

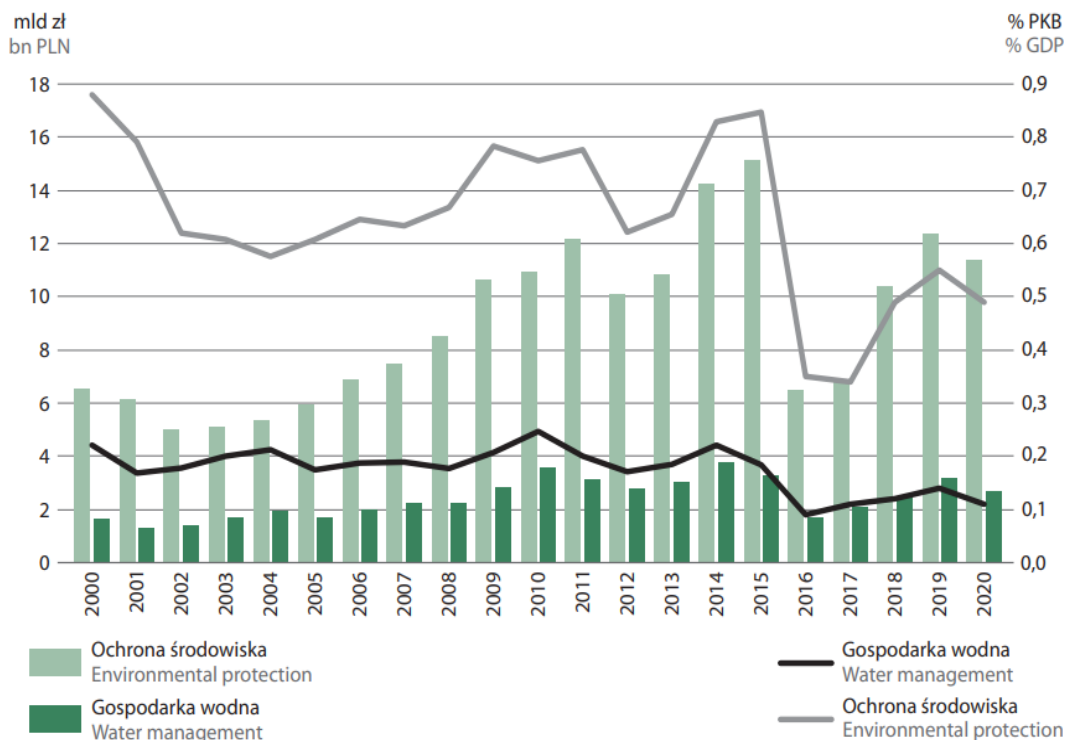
8.1.2. Struktura finansowania

Podstawową grupę w strukturze finansowania nakładów na ochronę środowiska stanowią środki własne przedsiębiorstw, w tym miast, gmin, powiatów, których udział stanowił ponad 50%, a w przypadku gospodarki wodnej jest to około 40%. Poszczególne elementy przedstawiono na rysunku poniżej.



Rysunek nr 34. Struktura nakładów inwestycyjnych na ochronę środowiska i gospodarki wodnej w Polsce według źródeł finansowania w latach 2000-2020

Kierunki inwestowania Direction of investing	2000	2005	2010	2015	2019	2020
	mln zł million PLN					
Ogółem Total	6570,3	5986,5	10926,2	15160,0	12415,2	11439,9
Ochrona powietrza atmosferycznego i klimatu Protection of air and climate	2417,8	1149,5	2219,4	4259,5	4083,2	3742,0
Gospodarka ściekowa i ochrona wód Wastewater management and water protection	3341,2	3615,6	7206,1	6644,7	6051,0	5531,1
Gospodarka odpadami Waste management	582,4	752,7	919,3	3069,4	831,6	744,7
Ochrona gleb, wód podziemnych i powierzchniowych Protection of soil, groundwater and surface water	68,3	94,8	70,1	68,7	104,1	202,0
Zmniejszanie hałasu i wibracji Noise and vibration reduction	47,3	113,9	141,6	350,1	148,5	134,3
Ochrona różnorodności biologicznej i krajobrazu Protection of biodiversity and landscape	4,0	7,6	27,4	48,7	131,4	172,3
Ochrona przed promieniowaniem jonizującym Protection against ionizing radiation	0,3	0,3	0,4	0,0	-	-
Działalność badawczo-rozwojowa Research and development activity	10,1	0,4	4,6	3,9	3,8	5,3
Pozostała działalność związana z ochroną środowiska Other environmental protection activities	98,9	251,6	337,4	715,1	1061,5	908,1



Źródło: Ekonomiczne aspekty ochrony środowiska - Główny Urząd Statystyczny



8.2. Zarządzanie Programem Ochrony Środowiska

Warunkiem realizacji Programu Ochrony Środowiska jest ustalenie systemu zarządzania tym dokumentem. Zarządzanie Programem odbywa się z uwzględnieniem zasad zrównoważonego rozwoju, w oparciu o instrumenty zarządzania zgodne z kompetencjami i obowiązkami podmiotów zarządzających.

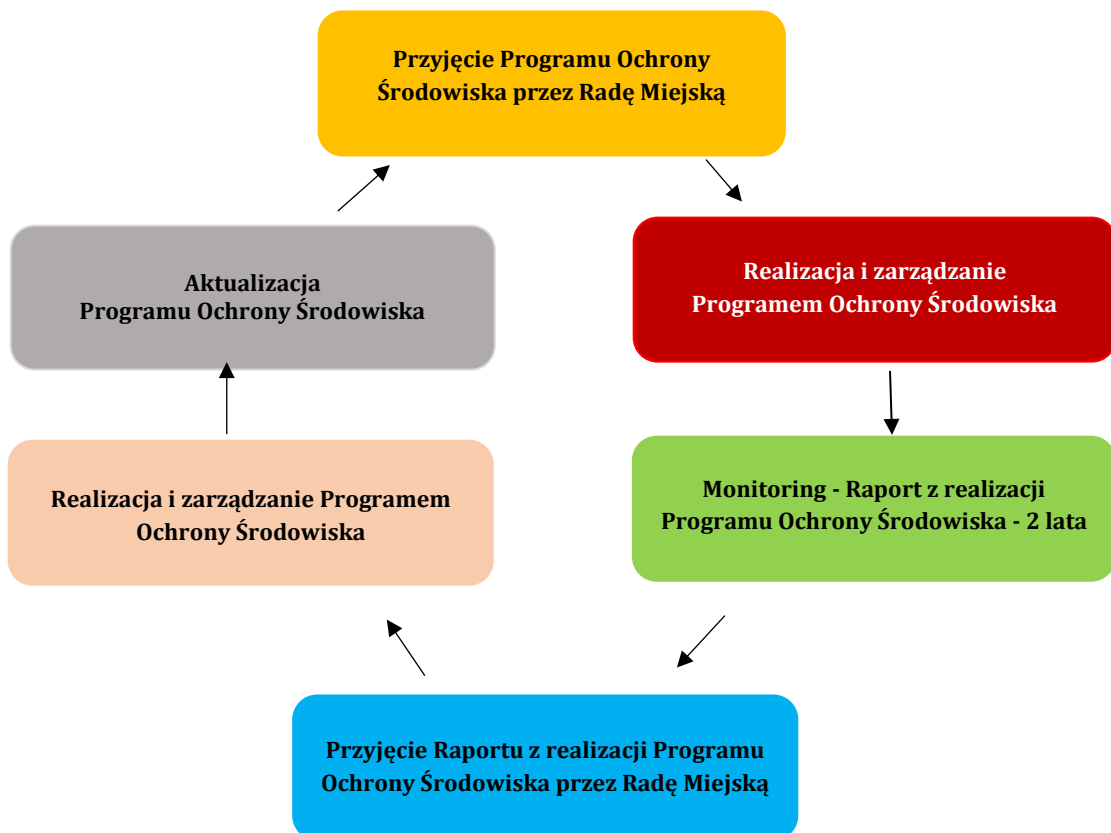
Program Ochrony Środowiska pełni szczególną rolę w procesie realizacji założeń zrównoważonego rozwoju. Stanowi on narzędzie koordynacji działań podejmowanych w sferze ochrony środowiska przez służby administracji publicznej, instytucje i przedsiębiorstwa oraz przez mieszkańców gminy Lwówek.

Uczestnikami wdrażania programu są:

- ♦ **Władze gminy**, które przygotowują i przyjmują uchwałą Program Ochrony Środowiska oraz oceniają efektywność jego realizacji,
- ♦ **Organizacje pozarządowe**, które przyjmują na siebie rolę „pośrednika” pomiędzy administracją a społeczeństwem,
- ♦ **Podmioty gospodarcze**, w szczególności te, które posiadają istotny wpływ na stan środowiska,
- ♦ **Mieszkańcy gminy** jako beneficjenci i uczestnicy realizacji Programu.

Obowiązujące prawnie etapy aktualizacji i zarządzania Programem Ochrony Środowiska przedstawiono na poniższym rysunku.

Rysunek nr 35. Schemat aktualizacji i zarządzania Programu Ochrony Środowiska



Źródło: Analiza własna



W odniesieniu do Programu Ochrony Środowiska jednostką, na której będą spoczywały główne zadania zarządzania tym programem będzie Urząd Miasta i Gminy Lwówek, jednak całościowe zarządzanie środowiskiem w mieście będzie odbywać się na kilku szczeblach.

Oprócz szczebla gminnego, są jeszcze szczeble powiatowy i wojewódzki obejmujące działania podejmowane w skali powiatu i województwa, a także szczeble jednostek organizacyjnych, obejmujących działania podejmowane przez podmioty gospodarcze korzystające ze środowiska. Na każdą z tych jednostek nałożone są różne obowiązki:

Województwo:

- ♦ opracowanie strategii rozwoju,
- ♦ opracowanie planów wieloletnich,
- ♦ opracowanie planów zagospodarowania przestrzennego,
- ♦ realizacja polityki rozwoju,
- ♦ edukacja publiczna,
- ♦ promocja i ochrona zdrowia,
- ♦ pomoc społeczna,
- ♦ ochrona środowiska,
- ♦ gospodarka wodna,
- ♦ obronność,
- ♦ bezpieczeństwo publiczne.

Powiat:

- ♦ ochrona środowiska i przyrody,
- ♦ ochrona przeciwpowodziowa,
- ♦ zapobieganie nadzwyczajnym zagrożeniom życia i zdrowia ludzi oraz środowiska,
- ♦ promocja i ochrona zdrowia,
- ♦ administracja geologiczna.

Gmina:

- ♦ tworzenie i utrzymywanie ładu przestrzennego,
- ♦ zapobieganie nadzwyczajnym zagrożeniom życia i zdrowia ludzi oraz środowiska,
- ♦ ochrona przed powodzią i suszą,
- ♦ gospodarka odpadami komunalnymi,
- ♦ budowa infrastruktury komunalnej,
- ♦ tworzenie niektórych obszarów chronionych,
- ♦ ochrona i tworzenie terenów zieleni miejskiej i parkowej,
- ♦ prowadzenie kampanii i programów edukacyjnych.

Na innych zasadach odbywa się zarządzanie w stosunku do podmiotów gospodarczych korzystających ze środowiska. Kierują się one głównie rachunkiem (efektami) ekonomicznym i zasadami konkurencji rynkowej, choć od jakiegoś czasu uwzględniają one także głos opinii społecznej. Na tym szczeblu zarządzane środowiskiem odbywa się przez:

- ♦ dotrzymywanie wymagań stawianych przez przepisy prawa,
- ♦ porządkowanie technologii i reżimów obsługi urządzeń,
- ♦ modernizacje stosowanych technologii,
- ♦ eliminowanie technologii uciążliwych dla środowiska,
- ♦ instalowanie urządzeń ochrony środowiska,
- ♦ stałą kontrolę wielkości emisji zanieczyszczeń.



Instytucje działające w ramach administracji a odpowiedzialne za wykonanie i egzekwowanie prawa mają głównie na celu zapobieganie zanieczyszczeniom poprzez:

- ♦ racjonalne planowanie przestrzenne,
- ♦ kontrolowanie gospodarczego korzystania ze środowiska,
- ♦ porządkowanie działalności związanej z gospodarczym korzystaniem ze środowiska,
- ♦ instalowanie urządzeń ochrony środowiska.

Instrumenty służące do zarządzania Programem Ochrony Środowiska wynikają z obowiązujących aktów pranych (np. Prawo ochrony środowiska, o zagospodarowaniu przestrzennym, o ochronie przyrody, o odpadach itp.) i można je podzielić na instrumenty prawne, finansowe, polityczne, społeczne oraz strukturalne.

8.2.1. Instrumenty prawne

Do instrumentów prawnych zaliczamy:

- ♦ pozwolenia na wprowadzanie do środowiska substancji lub energii, w tym pozwolenia zintegrowane,
- ♦ koncesje geologiczne wydawane na rozpoznanie i eksploatacje surowców mineralnych,
- ♦ raporty oddziaływania na środowisko planowanych czy istniejących inwestycji,
- ♦ uchwały zatwierdzające plany zagospodarowania przestrzennego,
- ♦ decyzje ustalające lokalizację inwestycji celu publicznego lub warunków zabudowy i zagospodarowania terenu.

Szczególnym instrumentem prawnym jest od niedawna monitoring, czyli kontrola jakości stanu środowiska. Prowadzony on jest zarówno, jako badania jakości środowiska jak też w odniesieniu do ilości zasobów środowiska. Obecnie, wprowadzenie badań monitoringowych jako obowiązujących przez zapisy w niektórych aktach prawnych czynią je instrumentem o znaczeniu prawnym.

8.2.2. Instrumenty finansowe

Do instrumentów finansowych zaliczamy:

- ♦ opłaty za korzystanie ze środowiska - za emisje zanieczyszczeń do powietrza, za pobór wody powierzchniowej i podziemnej, za odprowadzanie ścieków do wód lub ziemi, za składowanie odpadów, za powierzchnie, z której odprowadzane są ścieki,
- ♦ administracyjne kary pieniężne,
- ♦ odpowiedzialność cywilna, karna i administracyjna,
- ♦ kredyty i dotacje z funduszy ochrony środowiska.

8.2.3. Instrumenty polityczne

Do najważniejszych instrumentów politycznych należą zapisy składające się na obowiązującą Strategię na rzecz Odpowiedzialnego Rozwoju, Politykę Ekologiczną Państwa, Program Ochrony Środowiska Województwa Wielkopolskiego, Program Ochrony Środowiska Powiatu Nowotomyskiego, a także dokumenty składające się na politykę rozwoju gminy Lwówek.

8.2.4. Instrumenty społeczne

Współdziałanie to jeden z najważniejszych instrumentów społecznych pomagający w dobrym zarządzaniu ochroną środowiska na terenie gminy. Uzgodnienia i usprawnienia instytucjonalne są ważnym elementem skutecznego zarządzania opartego o zasady zrównoważonego rozwoju. Można je podzielić na:



- Narzędzia dla usprawnienia współpracy i budowania partnerstwa tzw. „uczenie się poprzez działanie”. Można w nich wyróżnić dwie kategorie dotyczące:
 - ◆ działań samorządów (doksztalcanie profesjonalne i system szkoleń, interdyscyplinarny model pracy, współpraca i partnerstwo w systemach sieciowych),
 - ◆ powiązań między władzami samorządowymi a społeczeństwem (udział społeczeństwa w zarządzaniu poprzez system konsultacji i debat publicznych, wprowadzenie mechanizmów, tzw. budowania świadomości - kampanie edukacyjne).
- Narzędzia dla formułowania, integrowania i wdrożenia polityk środowiskowych:
 - ◆ środowiskowe porozumienia, karty, deklaracje, statuty;
 - ◆ strategie i plany działań;
 - ◆ systemy zarządzania środowiskiem;
 - ◆ ocena wpływu na środowisko;
 - ◆ ocena strategii środowiskowych.
- Narzędzia włączające mechanizmy rynkowe w realizację zrównoważonego rozwoju:
 - ◆ opłaty, podatki, grzywny (na rzecz środowiska);
 - ◆ regulacje cenowe;
 - ◆ regulacje użytkowania, oceny inwestycji;
 - ◆ środowiskowe zalecenia dla budżetowania;
 - ◆ kryteria środowiskowe w procedurach przetargowych.
- Narzędzia dla pomiaru, oceny i monitorowania skutków zrównoważonego rozwoju:
 - ◆ wskaźniki równowagi środowiskowej;
 - ◆ ustalenie wyraźnych celów operacyjnych;
 - ◆ monitorowanie skuteczności procesów zarządzania.

Kolejnym bardzo istotnym elementem instrumentów społecznych jest edukacja ekologiczna. Pod tym pojęciem należy rozumieć różnorodne działania, które zmierzają do kształtowania świadomości ekologicznej społeczeństwa oraz przyjaznych dla środowiska nawyków. Podstawą jest tu rzetelne i ciągle przekazywanie wiedzy na temat ochrony środowiska oraz komunikowanie się władz samorządów lokalnych ze społeczeństwem na drodze podejmowanych działań inwestycyjnych.

Ważna dla ochrony środowiska jest również współpraca pomiędzy gminnymi i powiatowymi służbami ochrony środowiska, instytucjami naukowymi, organizacjami społecznymi oraz podmiotami gospodarczymi. Powinny to być relacje partnerskie, które będą prowadziły do wspólnej realizacji poszczególnych przedsięwzięć. I tak pozarządowe organizacje ekologiczne mogą zajmować się zarówno działaniami planistycznymi (np. przygotowywać plany ochrony rezerwatów i parków narodowych, opracowywać operaty ochrony przyrody dla nadleśnictw), prowadzić konstruktywne (i jak najbardziej fachowe) programy ochrony różnych gatunków czy typów siedlisk, realizować prośrodowiskowe inwestycje (np. związane z alternatywnymi źródłami energii) itp. Tradycyjną rolę organizacji jest też prowadzenie kontroli przestrzegania przepisów ochrony środowiska i monitoringu.

Niezbędne jest, aby prowadzona komunikacja społeczna objęła swym zasięgiem wszystkie grupy społeczeństwa. Bardzo ważną sprawą jest właściwe, rzetelne i odpowiednio wcześniejsze informowanie tych mieszkańców, których planowane inwestycje będą dotyczyły w sposób bezpośredni (np. mieszkańców, przez posesje, których będzie przebiegać wodociąg). Nie może mieć miejsca sytuacja, że o planowanych zamierzeniach dowiadują się oni z „innych” źródeł np. prasy. W takim przypadku wielokrotnie zajmą oni postawę negatywną (czasami nawet wrogą) w stosunku do planowanej inwestycji. Jak uczy doświadczenie wydłuża to lub nawet czasami uniemożliwia realizację planowanych celów.

Należy jednak pamiętać, że głównym celem prowadzonej edukacji ekologicznej będzie zmiana postaw (nawyków) społeczeństwa w odniesieniu do poszczególnych dziedzin życia tak, aby były one zgodne z zasadami zrównoważonego rozwoju. Z uwagi na specyfikę tego zagadnienia trzeba mieć świadomość, że będzie to proces wieloletni, co nie oznacza, że nie należy go prowadzić.



Działania edukacyjne powinny być realizowane w różnych dziedzinach, różnych formach oraz na różnych poziomach, począwszy od szkół wszystkich stopni a skończywszy na tematycznych szkoleniach adresowanych do poszczególnych grup zawodowych i organizacji. W szczególności szkolenia ekologiczne powinny być organizowane dla:

- ♦ pracowników administracji,
- ♦ samorządów mieszkańców,
- ♦ nauczycieli szkół wszystkich szczebli,
- ♦ dziennikarzy,
- ♦ dyrekcji i kadry zakładów produkcyjnych.

Edukacja i informacja z komunikacją są ze sobą ściśle powiązane, bowiem dobra i właściwa informacja potęguje proces edukacji.

8.2.5. Instrumenty strukturalne

Do instrumentów strukturalnych należą wszelkie programy strategiczne np. strategie rozwoju wraz z programami sektorowymi a także program ochrony środowiska i to one wytyczają główne tendencje i kierunki działań w ramach rozwoju gospodarczego, społecznego i ochrony środowiska. Nadrzędnym dokumentem jest Strategia Rozwoju Gminy. Dokument ten jest bazą dla opracowania programów sektorowych np. dotyczących przemysłu, ochrony zdrowia, turystyki, ochrony środowiska itp.

W programach tych powinny być uwzględnione z jednej strony kierunki rozwoju poszczególnych dziedzin gospodarki i ich konsekwencje dla środowiska, a z drugiej wytyczono pewne ramy tego rozwoju, warunkowane troską o stan środowiska. Oznacza to, że ochrona środowiska na terenie gminy wymaga podejmowania pewnych działań w określonych dziedzinach gospodarki jak i codziennego życia jego mieszkańców.

8.3. Monitorowanie programu ochrony środowiska

8.3.1. Zasady monitoringu

W procesie wdrażania Programu ważna jest kontrola przebiegu tego procesu oraz ocena stopnia realizacji zadań w nim wyznaczonych z punktu widzenia osiągnięcia założonych celów. Z tego względu ważne jest wyznaczenie systemu monitorowania, na podstawie którego będzie możliwe dokonanie oceny procesu wdrażania, jak i również będą mogły być dokonane ewentualne modyfikacje Programu. Monitoring powinien być sprawowany w następujących zakresach:

- ♦ monitoring środowiska,
- ♦ monitoring programu,
- ♦ monitoring odczuć społecznych.

W Unii Europejskiej badania dotyczące opracowania wskaźników prezentujących stan i ochronę środowiska w powiązaniu z rozwojem gospodarczym wykonywane są przez Europejską Agencję Środowiska (EEA). Opracowywane przez Agencję raporty oparte są na metodzie **D-P-S-I-R - Driving Forces** (czynniki sprawcze) - **Pressures** (presje) - **State** (stan) - **Impact** (wpływ) - **Response** (środki przeciwdziałania). Metoda ta jeżeli obejmuje większy przedział czasowy pozwala na ukazanie tendencji zmian zachodzących w danym czasie, umożliwia porównywanie tych tendencji z przyjętymi celami polityki ekologicznej, a w konsekwencji prowadzi do wykorzystania wskaźników w procesie decyzyjnym. W przyjętej przez EEA metodzie wykorzystywane jest 14 zagadnień problemowych:

- ♦ rozwój społeczno - gospodarczy,
- ♦ zmiany klimatu,
- ♦ zanikanie warstwy ozonu stratosferycznego,
- ♦ zakwaszenie,



- ♦ troposferyczny ozon i inne fotochemiczne utleniacze,
- ♦ substancje chemiczne,
- ♦ odpady,
- ♦ przyroda i różnorodność biologiczna,
- ♦ woda,
- ♦ środowisko przybrzeżne i morskie,
- ♦ degradacja gleby,
- ♦ środowisko miejskie,
- ♦ główne przypadki nadzwyczajnych zagrożeń środowiska,
- ♦ sektory społeczne.

Również w Polsce podjęto próbę opracowania wskaźników, które mają odzwierciedlać najważniejsze problemy oraz zmiany w środowisku, a poprzez wskazanie trendów ocenić szanse i zagrożenia w przyszłości. Wskaźniki opracowano w układzie **PSR** - Presja - Stan - Reakcja.

Metoda P-S-R przedstawia związki przyczynowo - skutkowe zachodzące pomiędzy oddziaływaniem człowieka na środowisko, jakością poszczególnych komponentów środowiska i podejmowaniem działań zaradczych mających na celu poprawę istniejącej sytuacji. Wskaźniki dobrano w podziale na grupy tematyczne odpowiadające takim zagadnieniom środowiskowym jak:

problemy globalne:

- ♦ zmiany klimatu,

problemy środowiskowe krajowe:

- ♦ zagrożenie powietrza,
- ♦ zagrożenie wód powierzchniowych i podziemnych,
- ♦ zagrożenie lasów,
- ♦ zagrożenie różnorodności biologicznej,
- ♦ środowisko miejskie,

problemy sektorowe:

- ♦ przemysł,
- ♦ rolnictwo,
- ♦ sektor gospodarstw domowych,
- ♦ transport.

Przedstawiony powyżej sposób monitorowania zadań realizowanych w ramach Programu Ochrony Środowiska wymaga dobrej współpracy wszystkich zaangażowanych instytucji, na czele z Urzędem Miasta i Gminy Lwówek.

Postęp we wdrażaniu programu może być mierzony następującymi wskaźnikami:

- ♦ *wskaźniki presji na środowisko* - wskazują główne źródła problemów i zagrożeń środowiskowych (np. emisja zanieczyszczeń do środowiska),
- ♦ *wskaźniki stanu środowiska* - odnoszące się do jakości środowiska i jakości jego zasobów (np. jakość wód podziemnych i powierzchniowych). Podstawą ich określenia są wyniki badań i pomiarów uzyskane w ramach systemu Państwowego Monitoringu Środowiska. Wskaźniki te obrazują ostateczny rezultat realizacji celów polityki ekologicznej i powinny być tak konstruowane, aby możliwe było dokonanie przeglądowej oceny stanu środowiska i zmian zachodzących w czasie,
- ♦ *wskaźniki reakcji działań zapobiegawczych* - pokazującą działania podejmowane przez społeczeństwo lub określoną instytucję w celu poprawy jakości środowiska lub złagodzenia antropogenicznej presji na środowisko (np. procent mieszkańców korzystających z oczyszczalni ścieków, obszary prawnie chronione jako procent całego obszaru).



8.3.1.1. Monitoring środowiska

System kontroli środowiska, jest narzędziem wspomagającym prawne, finansowe i społeczne instrumenty zarządzania środowiskiem. Dostarcza informacji o efektach wszystkich działań na rzecz ochrony środowiska i może być traktowany jako podstawa do oceny całej polityki ochrony środowiska. Jest jednym z najważniejszych kryteriów, na podstawie których tworzona jest nowa polityka. Mierniki efektów ekologicznych są w znacznym stopniu dostępne jako wielkości mierzone w ramach istniejących systemów kontroli i monitoringu. Pomiary poziomów emisji i imisji, zanieczyszczenia wód powierzchniowych i podziemnych, są wykonywane w ramach działalności np. WIOŚ, RZGW, IMGW, a przyrost obszarów aktywnych przyrodniczo (lasów, łąk, terenów parkowych) znany jest instytucjom takim jak np. Urząd Marszałkowski, Starostwo Powiatowe, Urząd Gminy, Regionalna Dyrekcja Ochrony Środowiska, Regionalna Dyrekcja Lasów Państwowych itp.

8.3.1.2. Monitoring programu

Najważniejszym wskaźnikiem jest monitorowanie realizacji poszczególnych zadań. Zgodnie art. 18 ustawy z dnia 27 kwietnia 2001r. Prawo Ochrony Środowiska (Dz. U. 2024 r. poz. 54 ze zm.):

- ♦ programy, o których mowa w art. 17 ust. 1, uchwała odpowiednio sejmik województwa, rada powiatu albo rada gminy;
- ♦ z wykonania programów organ wykonawczy województwa, powiatu i gminy sporządza co 2 lata raporty, które przedstawia się odpowiednio sejmikowi województwa, radzie powiatu lub radzie gminy;
- ♦ po przedstawieniu raportów odpowiednio sejmikowi województwa, radzie powiatu albo radzie gminy, raporty są przekazywane przez organ wykonawczy województwa, powiatu i gminy odpowiednio do ministra właściwego do spraw środowiska, organu wykonawczego województwa i organu wykonawczego powiatu.

Organ wykonawczy gminy będzie oceniał, co dwa lata stopień wdrożenia Programu, natomiast na bieżąco będzie kontrolowany postęp w zakresie wykonania zdefiniowanych przedsięwzięć. W 2026 roku nastąpi ocena postępów realizacji przedsięwzięć przewidzianych do realizacji w latach 2024 - 2025. Wyniki oceny będą stanowiły wkład dla listy przedsięwzięć, obejmujących okres 2026 - 2030. Ten cykl będzie się powtarzał, co każde dwa lata, co zapewni ciągły nadzór nad wykonaniem Programu. W przypadku nie osiągnięcia zaplanowanych zamierzeń należy dokonać analizy sytuacji i poznać jej przyczyny. Powodem mogą być np. brak czasu, pieniędzy, zasobów ludzkich lub też zmiana kolejności przewidzianych w programie zadań priorytetowych. W cyklach będzie oceniany stopień realizacji celów ekologicznych. Ocena ta będzie bazą do ewentualnej korekty celów i strategii ich realizacji. Taka procedura pozwoli na spełnienie wymagań zapisanych w ustawie Prawo ochrony środowiska, a dotyczących okresu na jaki jest przyjmowany program ochrony środowiska i systemu raportowania o stanie realizacji programu ochrony środowiska:

- ♦ ocena postępów we wdrażaniu programu, w tym przygotowanie raportu - co dwa lata,
- ♦ aktualizacja listy przedsięwzięć - co dwa lata,
- ♦ aktualizacja polityki ochrony środowiska, tj. celów ekologicznych i kierunków działań.

Harmonogram monitoringu realizacji Programu Ochrony Środowiska dla Gminy Lwówek przedstawiono w poniższej tabeli.

Tabela nr 43. Monitoring realizacji Programu Ochrony Środowiska

Monitoring	2024	2025	2026	2027	2028	Itd.
Monitoring stanu środowiska						
Mierniki efektywności Programu						
Ocena realizacji listy przedsięwzięć						
Raporty z realizacji Programu						
Aktualizacja Programu	2030 rok					

Źródło: Analiza własna



8.3.1.3. Monitoring odczuć społecznych

Jest on sprawowany na podstawie badań opinii społecznej i specjalistycznych opracowań służących jakościowej ocenie udziału społeczeństwa w działaniach na rzecz poprawy stanu środowiska, a także ocenie odbioru przez społeczeństwo efektów Programu, między innymi przez ilość i jakość interwencji zgłaszanych do władz Urzędu Miasta i Gminy Lwówek.

8.3.2. Monitorowanie założonych efektów ekologicznych

W ocenie postępu wdrażania Programu Ochrony Środowiska oraz jego faktycznego wpływu na środowisko pomocna jest analiza i monitorowanie założonych efektów ekologicznych. Powinno być ono realizowane przy pomocy wskaźników (mierników) stanu środowiska i zmian presji na środowisko, a także na wskaźnikach świadomości społecznej. W poniższej tabeli zaproponowano najistotniejsze wskaźniki, przyjmując, że lista ta nie jest wyczerpująca i powinna być modyfikowana. Jednocześnie zaznacza się, iż działania zawarte w tabeli są przykładowe i nie stanowią sztywnych założeń, jakimi należy kierować się przy monitorowaniu realizacji POŚ.

Lista ta została oparta na dokonanej analizie wskaźnikowej stanu środowiska gminy Lwówek. Obok wskaźników zamieszczonych w tabeli wskazano również źródło informacji, z którego mogą być czerpane. Pomiary poziomów emisji i imisji, zanieczyszczenia wód powierzchniowych i podziemnych, są wykonywane w ramach działalności np. GIOŚ RWMŚ, PGWWP, a przyrost obszarów aktywnych przyrodniczo znany jest instytucjom takim jak np. Regionalny Dyrektor Ochrony Środowiska czy Regionalna Dyrekcja Lasów Państwowych.

Tabela nr 44. Wskaźniki monitoringowe Programu Ochrony Środowiska dla Gminy Lwówek

Wskaźniki	Jednostka miary	Lata				Źródło informacji o wskaźnikach
		Wartość bazowa	2024	2025	itd.	
OZNACZENIA WSKAŹNIKÓW MONITORINGOWYCH						
↑ trend wzrostu		↓ trend spadku			- zachowanie trendu	
OBSZAR INTERWENCJI I - OCHRONA KLIMATU I JAKOŚCI POWIETRZA						
Zanieczyszczenia, dla których odnotowano przekroczenia stanu dopuszczalnego w województwie	-	B(a)P	brak przekroczeń			GIOŚ RWMŚ
Długość sieci gazowej	km	79,7	↑	↑	↑	GUS, Gestor sieci
Ludność korzystająca z sieci gazowej	osoba	2705	↑	↑	↑	GUS, Gestor sieci
Korzystający z instalacji gazowej w % ogółu ludności	%	30,9	↑	↑	↑	GUS, Gestor sieci
Liczba przyłączy do sieci gazowej (budynki mieszkalne)	szt.	710	↑	↑	↑	GUS, Gestor sieci
Długość ścieżek rowerowych	km	10,6	↑	↑	↑	GUS
Liczba przystanków autobusowych	szt.	21	↑	↑	↑	GUS
OBSZAR INTERWENCJI II - ZAGROŻENIA HAŁASEM						
Liczba osób narażonych na ponadnormatywny hałas w województwie (wskaźnik LDWN)	osoba	b.d.	↓	↓	↓	Programy ochrony środowiska przed hałasem
Liczba osób narażonych na ponadnormatywny hałas w województwie (wskaźnik LN)	osoba	b.d.	↓	↓	↓	Programy ochrony środowiska przed hałasem



Wskaźniki	Jednostka miary	Lata				Źródło informacji o wskaźnikach
		Wartość bazowa	2024	2025	itd.	
Liczba zakładów, w których stwierdzono przekroczenia poziomów dopuszczalnych hałasu	szt.	0	-	-	-	WIOŚ
OBSZAR INTERWENCJI III - POLA ELEKTROMAGNETYCZNE						
Udział ogólnej liczby punktów pomiarowych, w których stwierdzono przekroczenie dopuszczalnych poziomów pól elektromagnetycznych	%	0	-	-	-	GIOŚ RWMŚ
OBSZAR INTERWENCJI IV - GOSPODAROWANIE WODAMI						
Zużycie wody na potrzeby gospodarki narodowej i ludności ogółem	dam ³	420,4	↓	↓	↓	GUS
Udział przemysłu w zużyciu wody	%	6,9	↓	↓	↓	GUS
Procentowy udział JCWP podziemnych w stanie dobrym	%	100	-	-	-	GIOŚ RWMŚ
Procentowy udział JCWP podziemnych w stanie poniżej dobrego	%	0	-	-	-	GIOŚ RWMŚ
Procentowy udział JCWP rzecznych w stanie dobrym	%	0	↑	↑	↑	GIOŚ RWMŚ
Procentowy udział JCWP rzecznych w stanie poniżej dobrego	%	100	↓	↓	↓	GIOŚ RWMŚ
OBSZAR INTERWENCJI V - GOSPODARKA WODNO-ŚCIEKOWA						
Zużycie wody na potrzeby gospodarki narodowej i ludności ogółem	dam ³	420,4	↓	↓	↓	GUS
Udział przemysłu w zużyciu wody	%	6,9	↓	↓	↓	GUS
Ilość zużytej wody/ mieszkańca na rok	m ³ /osoba	48,1	↓	↓	↓	GUS
Długość czynnej sieci wodociągowej	km	141,0	↑	↑	↑	GUS, Gestor sieci
Korzystający z sieci wodociągowej w % ogółu ludności	%	95,5	↑	↑	↑	GUS, Gestor sieci
Długość czynnej sieci kanalizacyjnej	km	59,2	↑	↑	↑	GUS, Gestor sieci
Korzystający z sieci kanalizacyjnej w % ogółu ludności	%	60,6	↑	↑	↑	GUS, Gestor sieci
Udział ludności obsługiwanej przez oczyszczalnie ścieków	%	59,9	↑	↑	↑	GUS
Liczba zbiorników bezodpływowych	szt.	527	↓	↓	↓	GUS
Liczba oczyszczalni przydomowych	szt.	63	↑	↑	↑	GUS
OBSZAR INTERWENCJI VI - GLEBY ORAZ ZASOBY GEOLOGICZNE						
Liczba udokumentowanych złóż	szt.	12	bieżący monitoring			PIG - PIB
Zasoby geologiczne bilansowe	tys. ton	31 849	bieżący monitoring			PIG - PIB
Powierzchnia terenów wymagających rekultywacji	ha	0	bieżący monitoring			Gmina, Powiat
Powierzchnia terenów zrehabilitowanych	ha	0	bieżący monitoring			Gmina, Powiat
Powierzchnia użytków rolnych	ha	13785	-	-	-	GUS



Wskaźniki	Jednostka miary	Lata				Źródło informacji o wskaźnikach
		Wartość bazowa	2024	2025	itd.	
Udział powierzchni użytków rolnych	%	75,1	-	-	-	GUS
Dziki wysypiska odpadów zlikwidowane w ciągu roku	szt.	0	-	-	-	GUS
Odpady komunalne zebrane podczas likwidacji dzikich wysypisk	Mg	0	-	-	-	GUS
OBSZAR INTERWENCJI VII - GOSPODARKA ODPADAMI I ZAPOBIEGANIE POWSTAWANIU ODPADÓW						
Mieszkańcy objęci selektywną zbiórka odpadów	%	100	-	-	-	Gmina
Łączna masa wytworzonych odpadów komunalnych	Mg	2 792,4	↓	↓	↓	Gmina
Masa wytworzonych odpadów komunalnych na 1 mieszkańca	kg/M	320,2	↓	↓	↓	Gmina
Osiągnięty poziom przygotowania do ponownego użycia i recyklingu odpadów komunalnych	%	35,47	↑	↑	↑	Gmina
Masa odpadów zawierających azbest pozostała do unieszkodliwienia	Mg	3684	↓	↓	↓	Baza azbestowa
Dziki wysypiska odpadów zlikwidowane w ciągu roku	szt.	0	-	-	-	GUS
Odpady komunalne zebrane podczas likwidacji dzikich wysypisk	Mg	0	-	-	-	GUS
OBSZAR INTERWENCJI VIII - ZASOBY PRZYRODNICZE						
Powierzchnia obszarów prawnie chronionych (z wyłączeniem obszarów Natura 2000)	ha	177,28	↑	↑	↑	GUS
Udział obszarów prawnie chronionych w powierzchni ogółem	%	1,0	↑	↑	↑	GUS
Pomniki przyrody	szt.	2	↑	↑	↑	CRFOP, GUS
Powierzchnia lasów	ha	3 776,96	↑	↑	↑	GUS
Lesistość	%	20,3	↑	↑	↑	GUS
Powierzchnia terenów zieleni (parki, zieleńce, tereny zieleni osiedlowej)	ha	55,93	↑	↑	↑	GUS
Udział powierzchni terenów zieleni w powierzchni ogółem	%	0,37	↑	↑	↑	GUS
Nasadzenia drzew	zadanie realizowane w trybie ciągłym					Gmina
OBSZAR INTERWENCJI IX - ZAGROŻENIA POWAŻNYMI AWARIAMI						
Liczba przypadków wystąpienia poważnych awarii	szt.	0	-	-	-	WIOŚ
Liczba zdarzeń o znamionach poważnych awarii	szt.	0	-	-	-	WIOŚ
Liczba zakładów o dużym i zwiększonym ryzyku wystąpienia poważnej awarii przemysłowej	szt.	0	-	-	-	GIOŚ
OBSZAR INTERWENCJI X - EDUKACJA EKOLOGICZNA						
Ilość przeprowadzonych akcji edukacyjnych	zadanie realizowane w trybie ciągłym					Gmina

Źródło: Analiza własna



8.4. Działania edukacyjne

Edukacja ekologiczna znalazła stosowną rangę zarówno w Konstytucji RP (art. 5 i 74), jak i sektorowych uregulowaniach prawnych, przede wszystkim w obowiązujących ustawach. Istotne znaczenie edukacji ekologicznej wynika również z podpisanych przez Polskę dokumentów międzynarodowych, przede wszystkim Agendy 21. Ponadto wartość mają inne międzynarodowe konwencje, których Polska jest sygnatariuszem takie jak: Konwencja o ochronie różnorodności biologicznej, Ramowa Konwencja Narodów Zjednoczonych w sprawie zmian klimatu, Konwencja o dostępie do informacji, udziale społeczeństwa w podejmowaniu decyzji oraz dostępie do sprawiedliwości w sprawach ochrony środowiska.

Umieszczanie zapisów dotyczących edukacji w międzynarodowych konwencjach i zapisach świadczy o dużej roli jaką promocja edukacji ekologicznej powinna pełnić w działaniach na rzecz ochrony środowiska. Europejska Komisja Gospodarcza Organizacji Narodów Zjednoczonych na spotkaniu przedstawicieli Ministerstw ds. Środowiska oraz Edukacji w Wilnie 17-18 marca 2005 r. przyjęła Strategię EKG ONZ dotyczącą edukacji dla zrównoważonego rozwoju. W 2000 roku w wyniku realizacji ustaleń Agendy 21 przez Ministerstwo Edukacji Narodowej i Ministerstwo Ochrony Środowiska, Zasobów Naturalnych i Leśnictwa powstał dokument pt.: „Narodowa Strategia Edukacji Ekologicznej (NSEE)”. Zostały w nim określone cele, z których do podstawowych należą między innymi upowszechnianie idei ekorozwoju we wszystkich sferach życia oraz wdrożenie edukacji ekologicznej, jako edukacji interdyscyplinarnej.

Cele zawarte w Strategii Edukacji Ekologicznej i przełożone na konkretne zadania, ujęte zostały w Narodowym Programie Edukacji Ekologicznej. Należą do nich:

- ♦ rozpowszechnianie idei ekorozwoju we wszystkich sferach życia, uwzględniając również pracę i wypoczynek; czyli objęcie stałą edukacją ekologiczną wszystkich mieszkańców,
- ♦ wdrożenie edukacji ekologicznej jako przedmiotu interdyscyplinarnego na wszystkich stopniach edukacji formalnej i nieformalnej,
- ♦ tworzenie wojewódzkich, powiatowych i gminnych programów edukacji ekologicznej, stanowiących rozwinięcie Narodowego Programu Edukacji Ekologicznej, uwzględniające propozycje wnoszone przez poszczególne podmioty realizujące projekty ekologiczne dla lokalnej społeczności,
- ♦ promowanie dobrych doświadczeń z zakresu metodyki edukacji ekologicznej.

8.4.1. Potrzeba edukacji ekologicznej

Edukacja środowiskowa (edukacja ekologiczna) jest koncepcją kształcenia i wychowywania społeczeństwa w duchu poszanowania środowiska przyrodniczego zgodnie z hasłem:

„myśleć globalnie, działać lokalnie”.

Ważnym elementem jest łączenie wiedzy przyrodniczej z humanistyczną oraz działaniami praktycznymi. Obejmuje ona przedstawianie we wszystkich działaniach tematyki z zakresu ochrony i kształtowania środowiska. Musi docierać do wszystkich grup społecznych i wiekowych. W związku z tym ważne jest znalezienie odpowiednich środków przekazu tak, aby w najprostszym i najskuteczniejszym sposobie przekazywać informację ekologiczną.

Uwzględniając konieczne zróżnicowanie form i treści przekazu, można przyjąć podział mieszkańców na cztery główne grupy, do których trafiać będą odpowiednio przygotowane formy edukacyjne:

- ♦ pracowników samorządowych (zarząd i pracownicy urzędów),
- ♦ dziennikarzy i nauczycieli,
- ♦ dzieci i młodzieży,
- ♦ dorosłych mieszkańców.



Należy równocześnie wyznaczyć cele i efekty, jakie ma przynieść prowadzona akcja edukacyjno-informacyjna. Są nimi przede wszystkim:

- ♦ ograniczenie zanieczyszczenia wód - poprawa jakości wód,
- ♦ dające się zmierzyć ograniczenie masy odpadów wytwarzanych przez gospodarstwa domowe, a tym samym wydłużenie okresu wykorzystania składowiska odpadów,
- ♦ ograniczenie zanieczyszczeń powietrza,
- ♦ poprawa stanu zieleni (parki, lasy),
- ♦ powstanie trwałych grup mieszkańców współpracujących z samorządem lokalnym, podejmujących nowe wyzwania w zakresie edukacji ekologicznej,
- ♦ zwiększenie sprzyjającego nastawienia społeczności lokalnej do ochrony środowiska.

8.4.2. Sposoby prowadzenia akcji edukacyjnej społeczeństwa

Działania edukacyjne prowadzone w zakresie edukacji ekologicznej powinny objąć pięć zasadniczych segmentów:

- ♦ edukację ekologiczną, obejmującą decydentów (pracownicy samorządowi, starostowie, burmistrzowie, wójtowie, sołtysi, radni), oraz osoby mające przekazywać informacje pozostałym grupom społecznym (nauczyciele, dziennikarze, pracownicy służb komunalnych),
- ♦ edukację ekologiczną dzieci i młodzieży, opartą na ścisłej współpracy z placówkami oświaty,
- ♦ edukację ekologiczną dorosłych członków społeczności lokalnych, realizowaną między innymi przez politykę medialną oraz prowadzenie okresowych akcji ekologicznych obejmujących wszystkich mieszkańców np. sprzątanie świata, wystawy, konkursy, festyny,
- ♦ edukację ekologiczną przedsiębiorców funkcjonujących na terenie gminy,
- ♦ edukację ekologiczną turystów odwiedzających gminę.

8.4.3. Społeczne kampanie informacyjne

Działania edukacyjne powinny kłaść duży nacisk na realizację szerokich kampanii edukacyjnych, których celem byłoby propagowanie idei zrównoważonego rozwoju. Realizacja takich zadań prowadzona właściwie powinna być z wykorzystaniem wszystkich lokalnie dostępnych form.



IX. STRATEGICZNA OCENA ODDZIAŁYWANIA NA ŚRODOWISKO

Możliwość uzgodnienia odstąpienia od przeprowadzania strategicznej oceny oddziaływania na środowisko wynika z zapisów ustawy z dnia 3 października 2008 r. o udostępnianiu informacji o środowisku i jego ochronie, udziale społeczeństwa w ochronie środowiska oraz o ocenach oddziaływania na środowisko (Dz. U. z 2024 poz. 1112 ze zm.) oraz przesłanek:

- ♦ Projektowany dokument stanowi aktualizację „Programu Ochrony Środowiska dla Gminy Lwówek na lata 2016 - 2019 z perspektywą do roku 2023”, który przyjęty został Uchwałą nr XXIII/139/2016 Rady Miejskiej w Lwówku z dnia 29 września 2016 roku.
- ♦ Realizacja postanowień projektowanego dokumentu nie spowoduje znaczącego oddziaływania na środowisko, w tym na obszar Natura 2000 - inwestycje wskazane w harmonogramie realizacyjnym zlokalizowane są po za obszarami podlegającymi ochronie,
- ♦ Projektowany dokument dotyczy obszaru jednej gminy i przewiduje działania wyłącznie w obszarze gminy, dla której jest wykonywany - gminy Lwówek.

Należy również wziąć pod uwagę fakt, że projektowany dokument jest opracowaniem o charakterze koncepcyjnym i wskazane w nim kierunki działań inwestycyjnych nie dają Inwestorom podstawy prawnej do ich realizacji. Jest to dokument strategiczny, który nie przesądza o technologii stosowanej w trakcie realizacji inwestycji, jak również w późniejszym funkcjonowaniu. W większości przypadków wskazuje się zalecany charakter działań, służący osiągnięciu zakładanych na terenie gminy Lwówek celów ekologicznych, bez wskazywania ich szczegółowego zakresu, w tym lokalizacji, parametrów technicznych, rodzaju materiałów, technologii itp. W trakcie prowadzenia postępowań dotyczących konkretnie już każdej z inwestycji, określonej w analizowanym dokumencie, organ prowadzący postępowanie będzie indywidualnie oceniał konieczność przeprowadzenia oceny oddziaływania na środowisko. Ocena ta będzie elementem postępowania w sprawie wydania decyzji o środowiskowych uwarunkowaniach zgody na realizację przedsięwzięcia. Zawarte w Programie rekomendacje, co do zasad prowadzenia lokalnej polityki ochrony środowiska nie są wiążące, a jedynie dają wskazówkę co do stosowania i podejmowania działań związanych z ochroną środowiska na obszarze tylko i wyłącznie gminy Lwówek.

Na podstawie art. 46 ustawy o udostępnianiu informacji o środowisku i jego ochronie, udziale społeczeństwa w ochronie środowiska oraz ocenach oddziaływania na środowisko, wystąpiono do Regionalnego Dyrektora Ochrony Środowiska oraz Wielkopolskiego Państwowego Wojewódzkiego Inspektora Sanitarnego w Poznaniu z wnioskiem o uzgodnienie odstąpienia od przeprowadzenia strategicznej oceny oddziaływania na środowisko dla projektu dokumentu pn. „Program Ochrony Środowiska dla Gminy Lwówek na lata 2024 - 2028 z perspektywą do roku 2030”.

Wielkopolski Państwowy Wojewódzki Inspektor Sanitarny w Poznaniu pismem nr DN-NS.9011.1710.2024 z dnia 15 listopada 2024 r. uzgodnił odstąpienie od przeprowadzenia strategicznej oceny oddziaływania na środowisko. Regionalny Dyrektor Ochrony Środowiska w Poznaniu pismem nr WOO-III.410.627.2024.ET.1 z dnia 14 listopada 2024 r. nie uzgodnił odstąpienia od przeprowadzenia strategicznej oceny oddziaływania na środowisko i jednocześnie uzgodnił zakres i stopień szczegółowości informacji wymaganych w prognozie oddziaływania na środowisko. Projekt dokumentu wraz z prognozą oddziaływania na środowisko zaopiniowany został przez Regionalnego Dyrektora Ochrony Środowiska w Poznaniu pismem nr WPP-III.410.80.2025.AM.1 z dnia 10 lutego 2025 r.

Ponadto zgodnie z art. 39 ust. 2 ustawy z dnia 3 października 2008r. o udostępnianiu informacji o środowisku i jego ochronie, udziale społeczeństwa w ochronie środowiska oraz ocenach oddziaływania na środowisko (Dz. U. z 2024 r. poz. 1112 ze zm.) Burmistrz Miasta i Gminy Lwówek zapewnił możliwość udziału społeczeństwa w procedurze opiniowania dokumentu. Obwieszczenie zostało zamieszczone na okres 21 dni w Biuletynie Informacji Publicznej oraz na stronie internetowej Urzędu. W czasie konsultacji nie wpłynęły uwagi oraz sugestie do projektu dokumentu.

Na podstawie art. 17 ustawy z dnia 27 kwietnia 2001 r. Prawo ochrony środowiska (Dz. U. z 2024 r. poz. 54 ze zm.) projekt Programu poddano opiniowaniu przez organ wykonawczy Powiatu. Zarząd Powiatu Nowotomyskiego Uchwałą nr 140/RŚ/2025 z dnia 15 stycznia 2025 r. zaopiniował pozytywnie projekt dokumentu.



X. BIBLIOGRAFIA

Wytyczne:

- ♦ **Ministerstwo Środowiska, Wytyczne do opracowania wojewódzkich, powiatowych i gminnych programów ochrony środowiska, Warszawa, wrzesień 2015 r.**

Obowiązujące akty prawne:

- ♦ Dyrektywa Rady 92/43/EWG z dnia 21 maja 1992 r. w sprawie ochrony siedlisk przyrodniczych oraz dzikiej fauny i flory,
- ♦ Ustawa z dnia 27 kwietnia 2001 r. Prawo ochrony środowiska (Dz. U. z 2024 r. poz. 54 ze zm.),
- ♦ Ustawa z dnia 16 kwietnia 2004 r. o ochronie przyrody (Dz.U. z 2024 r. poz. 1478),
- ♦ Ustawa z dnia 20 lipca 2017 r. Prawo wodne (Dz. U. z 2024 r. poz. 1087 ze zm.),
- ♦ Ustawa z dnia 3 października 2008 r. o udostępnieniu informacji o środowisku i jego ochronie, udziale społeczeństwa w ochronie środowiska (Dz. U. z 2024 r. poz. 1112 ze zm.),
- ♦ Ustawa z dnia 14 grudnia 2012 r. o odpadach (Dz. U. z 2023 r. poz. 1587 z późn. zm.),
- ♦ Ustawa z dnia 13 kwietnia 2007 r. o zapobieganiu szkodom w środowisku i ich naprawie (Dz.U. z 2020 r. poz. 2187),
- ♦ Ustawa z dnia 7 czerwca 2001 r. o zbiorowym zaopatrzeniu w wodę i zbiorowym odprowadzeniu ścieków (Dz. U. z 2024 r. poz. 757),
- ♦ Ustawa z dnia 13 września 1996 r. o utrzymaniu czystości i porządku w gminach (Dz. U. z 2024 r. poz. 399),
- ♦ Ustawa z dnia 7 lipca 1994 r. Prawo budowlane (Dz. U. z 2024 r. poz. 725 ze zm.),
- ♦ Ustawa z dnia 9 czerwca 2011 r. Prawo geologiczne i górnicze (Dz. U. z 2023 r. poz. 633 ze zm.),
- ♦ Ustawa z dnia 27 marca 2003 r. o planowaniu i zagospodarowaniu przestrzennym (Dz. U. z 2023 r. poz. 977 ze zm.),
- ♦ Ustawa z dnia 19 czerwca 1997 r. o zakazie stosowania wyrobów zawierających azbest (Dz. U. z 2020r., poz. 1680),
- ♦ Ustawa z dnia 3 lutego 1995 r. o ochronie gruntów rolnych i leśnych (Dz. U. z 2024 r. poz. 82),
- ♦ Ustawa z dnia 10 lipca 2007 r. o nawozach i nawożeniu (Dz. U. z 2024 r., poz. 105),
- ♦ Ustawa z dnia 20 lipca 1991 r. o Inspekcji Ochrony Środowiska (Dz. U. z 2024 r. poz. 425),
- ♦ Ustawa z dnia 21 sierpnia 1997 r. o ochronie zwierząt (Dz. U. z 2023 r. poz. 1580),
- ♦ Rozporządzenia do ww. aktów prawnych.



Materiały źródłowe na szczeblu krajowym:

- ◆ Polityka Ekologiczna Państwa 2030,
- ◆ Długookresowa Strategią Rozwoju Kraju. Polska 2030. Trzecia Fala Nowoczesności,
- ◆ Strategia na rzecz Odpowiedzialnego Rozwoju do roku 2020 (z perspektywą do 2030 r.),
- ◆ Polityka Energetyczna Polski do 2040 roku,
- ◆ Krajowy Program Ochrony Powietrza do roku 2030,
- ◆ Aktualizacja Krajowego programu oczyszczania ścieków komunalnych - AKPOŚK 2017,
- ◆ Krajowy plan gospodarki odpadami 2022,
- ◆ Krajowy program zapobiegania powstawaniu odpadów,
- ◆ Strategiczny Plan Adaptacji dla sektorów i obszarów wrażliwych na zmiany klimatu do roku 2020 z perspektywą do roku 2030,
- ◆ Strategia Zrównoważonego Rozwoju Transportu do 2030 roku,
- ◆ Program usuwania azbestu i wyrobów zawierających azbest stosowanych na terytorium Polski,
- ◆ Program Oczyszczania Kraju z Azbestu na lata 2009-2032,
- ◆ Krajowa Strategia Ochrony i Umiarkowanego Użytkowania Różnorodności Biologicznej,
- ◆ Narodowa Strategia Gospodarowania Wodami,
- ◆ Plan gospodarowania wodami na obszarze dorzecza Odry,
- ◆ Plan zarządzania ryzykiem powodziowym dla obszaru dorzecza Odry,
- ◆ Planu przeciwdziałania skutkom suszy,
- ◆ Strategia ochrony obszarów wodno - błotnych w Polsce.

Materiały źródłowe na szczeblu wojewódzkim:

- ◆ Plan Zagospodarowania Przestrzennego Województwa Wielkopolskiego,
- ◆ Strategia Rozwoju Województwa Wielkopolskiego do 2030 roku,
- ◆ Program Ochrony Środowiska Województwa Wielkopolskiego do roku 2030,
- ◆ Plan Gospodarki Odpadami dla Województwa Wielkopolskiego na lata 2019-2025,
- ◆ Regionalna Strategia Innowacji dla Wielkopolski 2030,
- ◆ Plan Zrównoważonego Rozwoju Publicznego Transportu Zbiorowego dla Województwa Wielkopolskiego,
- ◆ Program ochrony powietrza dla strefy wielkopolskiej,



- ♦ Program ochrony powietrza dla strefy wielkopolskiej ze względu na ozon,
- ♦ Program ochrony środowiska przed hałasem dla województwa wielkopolskiego,
- ♦ Raporty o stanie środowiska w województwie wielkopolskim,
- ♦ Roczne ocena jakości powietrza w województwie wielkopolskim,
- ♦ Wyniki badań oraz oceny GIOŚ RWMS w Poznaniu.

Materiały źródłowe na szczeblu powiatowym:

- ♦ Strategia Rozwoju Społeczno - Gospodarczego Powiatu Nowotomyskiego na lata 2018 - 2028,
- ♦ Program Ochrony Środowiska dla Powiatu Nowotomyskiego na lata 2022 - 2030,
- ♦ Raporty o stanie Powiatu Nowotomyskiego.

Materiały źródłowe na szczeblu gminnym:

- ♦ Program Ochrony Środowiska dla Gminy Lwówek na lata 2016 - 2019 z perspektywą do roku 2023,
- ♦ Studium Uwarunkowań i Kierunków Zagospodarowania Przestrzennego Gminy Lwówek,
- ♦ Strategia Rozwoju Gminy Lwówek na lata 2023 - 2030,
- ♦ Plan Gospodarki Niskoemisyjnej dla Gminy Lwówek,
- ♦ Program usuwania wyrobów zawierających azbest z terenu gminy Lwówek na lata 2016 - 2032,
- ♦ Analizy stanu gospodarki odpadami komunalnymi dla gminy Lwówek,
- ♦ Raporty o stanie gminy Lwówek,
- ♦ Wieloletnia Prognoza Finansowa Gminy Lwówek na lata 2024 -2031.

Strony internetowe:

- ♦ www.lwowek.com.pl
- ♦ www.bip.lwowek.com.pl
- ♦ www.powiatnowotomyski.pl
- ♦ www.bip.powiatnowotomyski.pl
- ♦ www.umww.pl
- ♦ www.bip.umww.pl
- ♦ www.geoportal.pl
- ♦ www.geoserwis.pl
- ♦ www.gov.pl/web/gios
- ♦ www.poznan.wios.gov.pl
- ♦ www.gov.pl/web/rdos-poznan
- ♦ www.igipz.pan.pl
- ♦ www.stat.gov.pl
- ♦ www.geoportal.pl
- ♦ www.isok.gov.pl
- ♦ www.geoserwis.pl
- ♦ www.schr.gov.pl



- ♦ www.kzgw.gov.pl
- ♦ www.natura2000.pl
- ♦ www.psh.gov.pl
- ♦ www.pgi.gov.pl
- ♦ www.stat.gov.pl

Podczas prac nad dokumentem wykorzystano materiały i informacje uzyskane od Urzędu Miasta i Gminy Lwówek, Starostwa Powiatowego w Nowym Tomyszu, Urzędu Marszałkowskiego Województwa Wielkopolskiego w Poznaniu oraz od jednostek i podmiotów gospodarczych działających na omawianym terenie.

XI. SPIS TABEL

Tabela nr 1. Struktura użytkowania gruntów na terenie gminy Lwówek	20
Tabela nr 2. Podmioty gospodarcze na terenie gminy Lwówek na przestrzeni lat	22
Tabela nr 3. Liczba gospodarstw rolnych na terenie gminy Lwówek	23
Tabela nr 4. Klasy stref dla poszczególnych zanieczyszczeń, uzyskane w ocenie rocznej dokonanej z uwzględnieniem kryteriów ustanowionych w celu ochrony zdrowia ludzi	25
Tabela nr 5. Klasy stref dla poszczególnych zanieczyszczeń, uzyskane w ocenie rocznej dokonanej z uwzględnieniem kryteriów ustanowionych w celu ochrony roślin.....	26
Tabela nr 6. Charakterystyka sieci gazowej na terenie gminy Lwówek.....	33
Tabela nr 7. Pomiar natężenia ruchu na terenie gminy Lwówek - SDRR.....	36
Tabela nr 8. Przekroczenie wartości dopuszczalnych według wskaźnika LDWN - powiat nowotomyski	42
Tabela nr 9. Przekroczenie wartości dopuszczalnych według wskaźnika LN - powiat nowotomyski .	42
Tabela nr 10. Poziomy dźwięku w środowisku określone przez wskaźnik LDWN - powiat	42
Tabela nr 11. Poziomy dźwięku w środowisku określone przez wskaźnik LN - powiat	42
Tabela nr 12. Wyniki monitoringu jakości wód podziemnych.....	54
Tabela nr 13. Powierzchnia gruntów zmeliorowanych na terenie Gminy Lwówek	55
Tabela nr 14. Wykaz urządzeń wodnych na terenie Gminy Lwówek	56
Tabela nr 15. Badania JCWP na terenie gminy Lwówek - JCWP Rzeczne	58
Tabela nr 16. Charakterystyka zanieczyszczeń	60
Tabela nr 17. Zużycie wody na potrzeby gospodarki narodowej i ludności w ciągu roku [dam^3]	64
Tabela nr 18. Charakterystyka sieci wodociągowej na terenie gminy Lwówek	64
Tabela nr 19. Charakterystyka sieci kanalizacyjnej na terenie gminy Lwówek	66
Tabela nr 20. Charakterystyka gospodarki ściekowej na terenie gminy Lwówek	67
Tabela nr 21. Gromadzenie i wywóz nieczystości z terenu gminy Lwówek.....	67
Tabela nr 22. Korzyści wynikające z zastosowania poszczególnych rozwiązań technicznych	68
Tabela nr 23. Masa odebranych odpadów komunalnych bezpośrednio od właścicieli nieruchomości	76
Tabela nr 24. Ilość odpadów azbestowych na terenie gminy Lwówek [kg]	79
Tabela nr 25. Powierzchnia gruntów leśnych na terenie gminy Lwówek.....	81
Tabela nr 26. Zasoby i walory przyrodnicze na terenie gminy Lwówek	98
Tabela nr 27. Zestawienie gatunków inwazyjnych na terenie gminy Lwówek.....	103



Tabela nr 28. Korzyści z wdrażania odnawialnych źródeł energii	110
Tabela nr 29. Prognozowany stan środowiska na terenie gminy Lwówek	113
Tabela nr 30. Analiza SWOT gminy Lwówek - Obszar interwencji I - Ochrona klimatu i jakości powietrza	131
Tabela nr 31. Analiza SWOT gminy Lwówek - Obszar interwencji II - Zagrożenia hałasem	132
Tabela nr 32. Analiza SWOT gminy Lwówek - Obszar interwencji III - Pola elektromagnetyczne....	133
Tabela nr 33. Analiza SWOT gminy Lwówek - Obszar interwencji IV - Gospodarowanie wodami....	134
Tabela nr 34. Analiza SWOT gminy Lwówek - Obszar interwencji V - Gospodarka wodno-ściekowa	135
Tabela nr 35. Analiza SWOT gminy Lwówek - Obszar interwencji VI - Gleby oraz zasoby geologiczne	136
Tabela nr 36. Analiza SWOT gminy Lwówek - Obszar interwencji VII - Gospodarka odpadami i zapobieganie powstawaniu odpadów.....	137
Tabela nr 37. Analiza SWOT gminy Lwówek - Obszar interwencji VIII - Zasoby przyrodnicze	138
Tabela nr 38. Analiza SWOT gminy Lwówek - Obszar interwencji IX - Zagrożenia awariami	139
Tabela nr 39. Analiza SWOT gminy Lwówek - Obszar interwencji X - Edukacja ekologiczna	140
Tabela nr 40. Cele, kierunki interwencji oraz zadania	144
Tabela nr 41. Harmonogram realizacyjny zadań własnych wraz z ich finansowaniem	155
Tabela nr 42. Harmonogram realizacyjny zadań monitorowanych wraz z ich finansowaniem	165
Tabela nr 43. Monitoring realizacji Programu Ochrony Środowiska	179
Tabela nr 44. Wskaźniki monitoringowe Programu Ochrony Środowiska dla Gminy Lwówek.....	180

XII. SPIS RYSUNKÓW

Rysunek nr 1. Schemat tworzenia Programu Ochrony Środowiska.....	11
Rysunek nr 2. Lokalizacja gminy Lwówek.....	16
Rysunek nr 3. Lokalizacja gminy Lwówek.....	17
Rysunek nr 4. Warunki klimatyczne gminy Lwówek - średnie temperatury i opady.....	18
Rysunek nr 5. Warunki klimatyczne gminy Lwówek - dni słoneczne i z opadami.....	19
Rysunek nr 6. Warunki klimatyczne gminy Lwówek - ilości opadów.....	19
Rysunek nr 7. Warunki klimatyczne gminy Lwówek - prędkość wiatru.....	19
Rysunek nr 8. Lokalizacja stacji pomiarowych w województwie wielkopolskim	26
Rysunek nr 9. Udziały źródeł emisji w poszczególnych zanieczyszczeniach powietrza w województwie wielkopolskim.....	27
Rysunek nr 10. Lokalizacja punktowych źródeł emisji SO _x na obszarze województwa.....	27
Rysunek nr 11. Lokalizacja punktowych źródeł emisji NO _x na obszarze województwa.....	28
Rysunek nr 12. Lokalizacja punktowych źródeł emisji PM ₁₀ na obszarze województwa.....	28
Rysunek nr 13. Schemat dofinansowania „Programu Czyste Powietrze”	31
Rysunek nr 14. Pomiar natężenia ruchu na terenie gminy Lwówek.....	36
Rysunek nr 15. Lokalizacja analizowanych odcinków dróg krajowych na terenie powiatu nowotomyskiego	41



Rysunek nr 16. Charakterystyka analizowanych odcinków dróg krajowych na terenie powiatu nowotomyskiego	43
Rysunek nr 17. Lokalizacja gminy Lwówek względem stacji bazowych telefonii komórkowej i nadajników DVB-T oraz wyniki pomiarów PEM.....	46
Rysunek nr 18. Lokalizacja gminy Lwówek względem GUPW - Główne Użytkowe Poziomy Wodonośne	49
Rysunek nr 19. Lokalizacja gminy Lwówek względem GZWP - Główne Zbiorniki Wód Podziemnych. 50	
Rysunek nr 20. Lokalizacja gminy Lwówek względem JCWPd - Jednolite Czesi Wód Podziemnych.....	52
Rysunek nr 21. Charakterystyka JCWPd na terenie gminy Lwówek	53
Rysunek nr 22. Lokalizacja gminy Lwówek pod względem JCWP	57
Rysunek nr 23. Złoże, tereny i obszary górnicze na terenie gminy Lwówek	71
Rysunek nr 24. Złoże, tereny i obszary górnicze na terenie gminy Lwówek	72
Rysunek nr 25. Potencjalna roślinność naturalna gminy Lwówek.....	80
Rysunek nr 26. Lokalizacja gminy Lwówek na tle obszarów chronionych	87
Rysunek nr 27. Lokalizacja gminy Lwówek na tle korytarzy ekologicznych.....	97
Rysunek nr 28. Mapa zasobów wietrznych IMIGW.....	106
Rysunek nr 29. Mapa gęstości ziemskiego strumienia ciepłego dla obszaru Polski.....	107
Rysunek nr 30. Etapy opracowania i wdrażania SEAP.....	118
Rysunek nr 31. Cele Długookresowej Strategia Rozwoju Kraju - Polska 2030.....	123
Rysunek nr 32. Cele Krajowej Strategii Rozwoju Regionalnego 2030	124
Rysunek nr 33. Cele klimatyczno - energetyczne Polski do 2030 r.	126
Rysunek nr 34. Struktura nakładów inwestycyjnych na ochronę środowiska i gospodarki wodnej w Polsce według źródeł finansowania w latach 2000-2020.....	172
Rysunek nr 35. Schemat aktualizacji i zarządzania Programu Ochrony Środowiska.....	173

XIII. SPIS WYKRESÓW

Wykres nr 1. Procentowy udział rodzaju gruntów na terenie gminy Lwówek	20
Wykres nr 2. Rozkład liczby ludności na terenie gminy Lwówek na przestrzeni lat	21
Wykres nr 3. Procentowy rozkład liczby ludności na terenie gminy Lwówek wg. wieku	21
Wykres nr 4. Zużycie gazu na mieszkańca na terenie gminy Lwówek.....	34
Wykres nr 5. Korzystający z instalacji gazowej na terenie gminy Lwówek	34
Wykres nr 6. Łączne zużycie wody na mieszkańca na terenie gminy Lwówek	64
Wykres nr 7. Korzystający z instalacji w % ogółu ludności na terenie gminy Lwówek.....	65
Wykres nr 8. Korzystający z instalacji w % ogółu ludności na terenie gminy Lwówek.....	66
Wykres nr 9. Liczba ludności korzystająca z oczyszczalni ścieków na terenie gminy Lwówek	67
Wykres nr 10. Udział poszczególnych klas bonitacyjnych gleb na terenie Gminy Lwówek.....	73
Wykres nr 11. Udział siedlisk leśnych na terenie Nadleśnictwa Pniewy	82
Wykres nr 12. Udział gatunków lasotwórczych na terenie Nadleśnictwa Pniewy	82